

# Przewodnik Turystyczny

## Stowarzyszenie „Lokalna Grupa Działania – Tygiel Doliny Bugu”



## Stowarzyszenie – Lokalna Grupa Działania „Bądźmy Razem”



## Lokalna Grupa Działania „Równiny Wołomińskiej”



📍 **Przyjedź** 📍 **Poznaj** 📍 **Posmakuj** 📍 **Pozostań**



„Europejski Fundusz Rolny na rzecz Rozwoju Obszarów Wiejskich: Europa inwestująca w obszary wiejskie”.  
Instytucja Zarządzająca PROW 2014-2020 – Minister Rolnictwa i Rozwoju Wsi. Publikacja opracowana przez Stowarzyszenie „Lokalna Grupa Działania – Tygiel Doliny Bugu”, Stowarzyszenie – Lokalna Grupa Działania „Bądźmy Razem”, Lokalna Grupa Działania „Równiny Wołomińskiej” współfinansowana jest ze środków Unii Europejskiej w ramach poddziałania 19.3 „Przygotowanie i realizacja działań w zakresie współpracy z lokalną grupą działania” objętego PROW 2014-2020.



# Przewodnik Turystyczny



**Stowarzyszenie „Lokalna Grupa Działania  
– Tygiel Doliny Bugu”**



**Stowarzyszenie – Lokalna Grupa Działania  
„Bądźmy Razem”**



**Lokalna Grupa Działania  
„Równiny Wołomińskiej”**

## SPIS TREŚCI:

### STOWARZYSZENIE „LOKALNA GRUPA DZIAŁANIA – TYGIEL DOLINY BUGU”

● Gmina Ceranów .....	6
● Miasto i Gmina Drohiczyn .....	8
● Gmina Dziadkowice .....	19
● Gmina Grodzisk .....	22
● Gmina Huszlew .....	24
● Gmina Jabłonna Lacka .....	26
● Gmina Korczew .....	29
● Miasto i Gmina Kosów Lacki .....	33
● Miasto i Gmina Łosice .....	37
● Gmina Mielnik .....	41
● Gmina Milejczyce .....	54
● Gmina Nurzec – Stacja .....	58
● Gmina Olszanka .....	62
● Gmina Paprotnia .....	64
● Gmina Perlejewo .....	66
● Gmina Platerów .....	69
● Gmina Przesmyki .....	73
● Gmina Repki .....	75
● Gmina Sabnie .....	78
● Gmina Sarnaki .....	80
● Gmina Siemiatycze .....	94
● Miasto Siemiatycze .....	99
● Gmina Sokołów Podlaski .....	107
● Gmina Stara Kornica .....	109
● Gmina Sterdyń .....	112
● Szlaki Turystyczne .....	114
● Lista przewodników .....	116
● Lokalne targi .....	116

### STOWARZYSZENIE – LOKALNA GRUPA DZIAŁANIA „BĄDŹMY RAZEM”

● Gmina Bielany .....	118
● Gmina Grębków .....	120
● Gmina Korytnica .....	123
● Gmina Liw .....	127
● Gmina Łochów .....	134
● Gmina Miedzna .....	146
● Gmina Sadowne .....	149
● Gmina Stoczek .....	155
● Miasto Węgrów .....	159
● Gmina Wierzbno .....	165
● Szlaki Turystyczne .....	168
● Zagospodarowanie turystyczne rzeki Liwiec	177
● Lista przewodników .....	178

### LOKALNA GRUPA DZIAŁANIA „RÓWNINY WOŁOMIŃSKIEJ”

● Gmina Brańszczyk .....	180
● Gmina Długosiodło .....	188
● Gmina Jadów .....	199
● Gmina Klembów .....	208
● Gmina Poświętne .....	215
● Gmina Rzażńnik .....	220
● Gmina Strachówka .....	231
● Gmina Tłuszcz .....	235
● Gmina Wołomin .....	246
● Gmina Wyszaków .....	267
● Gmina Zabrodzie .....	284
● Miasto Zielonka .....	292

## Szanowni Państwo!

Przekazujemy na Państwa ręce Przewodnik Turystyczny obszaru Stowarzyszenia „Lokalna Grupa Działania – Tygiel Doliny Bugu”, Stowarzyszenia Lokalna Grupa Działania „Bądźmy Razem” oraz Lokalnej Grupy Działania „Równiny Wołomińskiej”, wydany w ramach projektu współpracy. Kierujemy go do wszystkich zainteresowanych poznawaniem terenów na wschód od Warszawy. Wierzymy, że każda wyprawa będzie dla Państwa niezapomnianą przygodą. Pragniemy, by przewodnik stanowił inspirację dla weekendowych i wakacyjnych podróży po najciekawszych miejscach naszego regionu. Wierzymy, że każda wyprawa będzie dla Państwa niezapomnianą przygodą.

SLGD „Tygiel Doliny Bugu” zresza 25 gmin, 9 gmin z województwa podlaskiego oraz 16 gmin z województwa mazowieckiego. Podlasie Nadbużańskie jest dla koneserów, których zachwycą niezliczone ścieżki przyrodnicze, szlaki turystyczne rowerowe i kajakowe oraz obiekty zabytkowe. Mieszkańcy Podlasia słyną ze swej gościnności. Nasz region ma do zaoferowania wiele miejsc noclegowych na każdą kieszeń. Znajdziecie tu Państwo dwory, hotele, pensjonaty, a na tych którzy pragną ciszy, spokoju i rodzinnego nastroju, czekają gospodarstwa agroturystyczne, gdzie można posmakować pysznych, regionalnych potraw, łącznie na naszym terenie jesteśmy w stanie przyjąć 2763 gości w 112 obiektach.

SLGD „Bądźmy Razem” w Przewodniku przedstawia urokliwą Dolinę Liwca słynącą z pięknymi

krajobrazów, zabytkowych świątyń, pałaców i dworów. Tutaj meandrujący Liwiec przypomina z lotu ptaka wstęgę otoczoną bogactwem flory i fauny. Dolina Liwca to także atrakcyjne szlaki turystyczne – piesze, rowerowe i kajakowe. Podczas spływu kajakowego niezwykle malowniczo prezentują się z rzeki: zamek w Liwie, pałac w Starej wsi, dwór w Paplinie, Pałac i Folwark w Łochowie. W przerwie spływu można zwiedzić wiele innych wysokiej klasy obiektów zabytkowych Węgrowa i okolic. Na turystów czekają hotele, restauracje i gospodarstwa agroturystyczne z różnymi atrakcjami i kuchnią regionalną.

Lokalna Grupa Działania „Równiny Wołomińskiej” jest stowarzyszeniem zrzeszającym 12 gmin: 7 z Powiatu Wołomińskiego i 5 z Powiatu Wyszakowskiego. To obszar „Równiny Wołomińskiej” położony w bliskim sąsiedztwie Warszawy przecinany rzekami Bug i Narew z dopływami. Z jednej strony leży w otulinie Nadbużańskiego Parku Krajobrazowego, Puszczy Białej i Obszaru Natura 2000 Doliny dolnego Bugu, a z drugiej w otulinie Rezerwatów: Dębina, Grabicz, Bagno Jacka i Mosty Kalińskie. Teren posiada wiele ciekawych miejsc pod względem turystycznym i biznesowym. Znajdziemy tu dobrze rozwiniętą bazę gastronomiczno-hotelową i tereny nastawione na turystykę weekendową: pieszą, rowerową, konną i wodną.

Najwyższy czas ruszyć w trasę!  
Zapraszamy!

Agnieszka Wojtkowska  
Prezes Stowarzyszenia

Jadwiga Snopkiewicz  
Prezes

Artur Dzięcioł  
Prezes Stowarzyszenia

„Lokalna Grupa Działania  
– Tygiel Doliny Bugu”

Lokalna Grupa Działania  
„Bądźmy Razem”

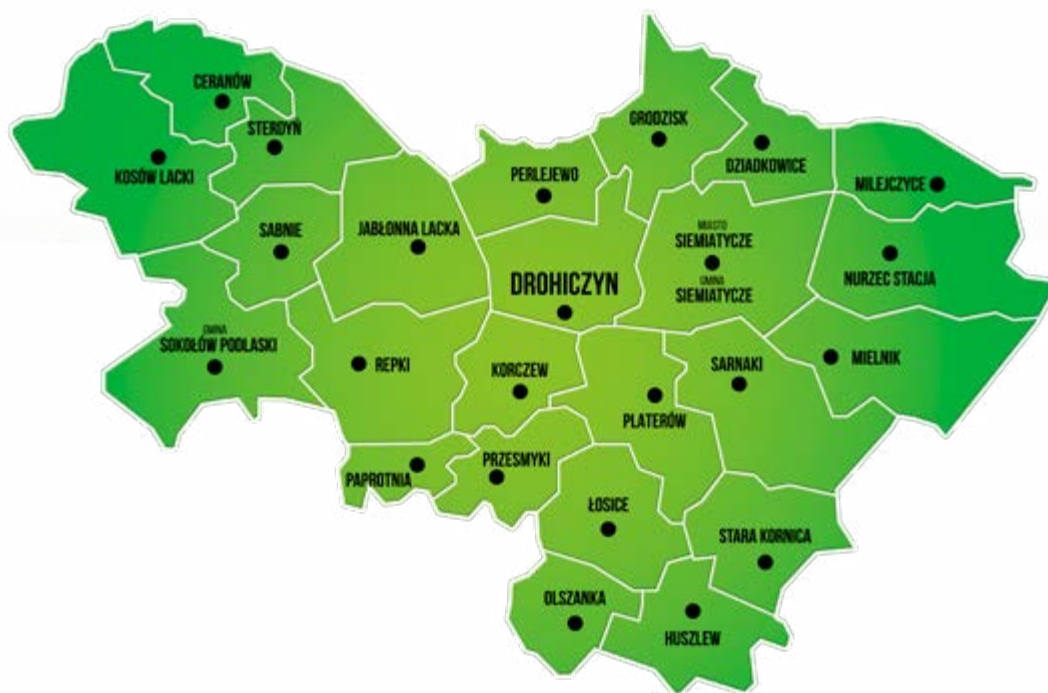
Lokalna Grupa Działania  
„Równiny Wołomińskiej”

Zdjęcia do niniejszej publikacji pochodzą z bazy danych SLGD „Tygiel Doliny Bugu”, S-LGD „Bądźmy Razem” oraz LGD „Równiny Wołomińskiej”, podmiotów z nimi współpracujących, podmiotów gospodarczych, samorządów, beneficjentów oraz osób indywidualnych:  
Dariusz Myhan, Cezary Klimaszewski, Krzysztof Mazurkiewicz, Michał Zabokrzecki,  
Roman Postek, Justyna Gryglas-Przesmycka

Wydawcy składają serdeczne podziękowania wszystkim osobom i podmiotom, które udostępniły materiały oraz fotografie niezbędne do przygotowania przewodnika.

Wydawca: Agencja Promocyjno-Wydawnicza „UNIGRAF”  
85-435 Bydgoszcz, ul. Głębinowa 5, tel. 601 664 042  
info@unigraf.bydgoszcz.pl • www.unigraf.bydgoszcz.pl

ISBN: 978-83-950211-7-6



**Stowarzyszenie „Lokalna Grupa Działania – Tygiel Doliny Bugu”**

ul. Warszawska 51 lok. 7, 17-312 Drohiczyn

tel. +48 797 091 197

e-mail: [biuro@tygiel doliny bugu.pl](mailto:biuro@tygiel doliny bugu.pl)

[www.tygiel doliny bugu.pl](http://www.tygiel doliny bugu.pl)

[facebook.com/tygiel doliny bugu](https://facebook.com/tygiel doliny bugu)

# GMINA CERANÓW



## ZABYTKI

- **Kościół i dzwonnica pochodzące z lat 1874–1875** w Ceranowie
- **Plebania z 1927 roku** w Ceranowie
- **Zespół pałacowo-parkowy z XIX wieku** w Ceranowie
- **Figura św. Huberta w lesie ceranowskim**
- **Ochronka dworska z XIX wieku** w Ceranowie (obecnie budynek przedszkola)



*Kościół parafialny w Ceranowie pw. Niepokalanego Poczęcia NMP*



*Zespół pałacowo-parkowy z XIX wieku w Ceranowie*



## ŚCIEŻKI PRZYRODNICZE

- **„Uroczysko Ceranów”** – odcinek 12,6 km
- **„Uroczysko Sterdyń”** – odcinek 10 km



*Krajobraz w miejscowości Garnek*



*Plebania w Ceranowie*





## ZACISZE LIPOWE



**Kontakt:** Ceranów 212, 08-322 Ceranów  
tel. +48 516 074 381, +48 25 787 07 14  
e-mail: annabielska212@wp.pl



W ofercie obiektu są 3 pokoje, łącznie 7 miejsc noclegowych. Pokoje wyposażone są w łóżka, krzesła, szafę. Doba noclegowa trwa od godziny 9:00 do godziny 8:00. Do dyspozycji gości są rowery i plac zabaw dla dzieci. Ponadto obiekt oferuje bezpłatny parking oraz dostęp do Wi-Fi.



## GOSPODARSTWO AGROTURYSTYCZNE „GRODZIECKIE”



W ofercie obiektu są 4 pokoje, łącznie 12 miejsc noclegowych. Pokoje wyposażone są w łóżka oraz szafki nocne. Godziny doby noclegowej pozostają do uzgodnienia w zależności od przyjazdu do obiektu. W swojej ofercie obiekt posiada usługę gastronomiczną oraz dostęp do Wi-Fi. Ponadto do dyspozycji gości jest: miejsce ogni-



skowe i grillowe, huśtawka, łódka, plaża nad jeziorem, bezpłatny parking. Właściciele wyrażają zgodę na wprowadzanie zwierząt do obiektu. Obiekt położony jest w otulinie drzew na terenie Nadbużańskiego Parku Krajobrazowego oraz na terenie Natura 2000. W odległości 10 m od domu znajduje się jezioro, natomiast ok. 300 m rzeka Bug.



### Kontakt:

Długie Grodzieckie 15, 08-322 Ceranów  
tel. +48 506 097 050, +48 604 286 605  
e-mail: kozlowski.zaklad@wp.pl  
[www.grodzieckie.pl](http://www.grodzieckie.pl)

# MIASTO I GMINA DROHICZYN

## it INFORMACJA TURYSTYCZNA

### ■ Budynek Miejsko-Gminnego Ośrodka Kultury

📍 ul. Kraszewskiego 13, 17-312 Drohiczyn

### ■ Budynek Nadbużańskiego Centrum Turystyki Kajakowej

📍 ul. Kraszewskiego 24, 17-312 Drohiczyn

W sezonie letnim (od maja do października) z informacji turystycznej można również skorzystać w Parku Kulturowo-Historycznym „Bug – Pogranicze Kultur i Religii”, który mieści się przy ul. Kopernika 9 w Drohiczynie, czynnym codziennie, w godzinach 10.00 – 17.00 oraz w Parku Miejskim w „budce” z pamiątkami, przy placu T. Kościuszki.

## 🏛️ MUZEA

### ■ Muzeum Diecezjalne im. Jana Pawła II w Drohiczynie

📍 ul. J. I. Kraszewskiego 4, 17-312 Drohiczyn

☎ +48 85 655 74 14

### ■ Muzeum Parku Historyczno-Kulturowego „Bug – Pogranicze Kultur i Religii” w Drohiczynie

mieści się w budynku „Starej Gminy”. Znajdują się w nim zbiory archeologiczne oraz wystawy: militariów, techniki i zabytkowych motocykli.

📍 ul. M. Kopernika 9, 17-312 Drohiczyn

☎ +48 789 387 141

🌐 [www.motocykle-drohiczyn.pl](http://www.motocykle-drohiczyn.pl)



Wystawa zabytkowych motocykli w Drohiczynie



Kościół pofranciszkański w Drohiczynie

## 🏛️ ZABYTKI

### ■ Góra Zamkowa w Drohiczynie

📍 ul. Zamkowa, 17-312 Drohiczyn



Widok z Góry Zamkowej w Drohiczynie

■ **Umocnienia linii Mołotowa** to pas bunkrów oraz innych umocnień z 1940-1941 roku biegnący wzdłuż rosyjsko-niemieckiej granicy wytyczonej w wyniku traktatu Ribbentrop-Mołotow. Największy z zachowanych bunkrów znajduje się u podnóża Góry Zamkowej.

- **Zespół Klasztorny Jezuitów z XVIII wieku** w skład, którego wchodzi: Katedra Trójcy Przenajświętszej, Klasztor Jezuitów obecnie Kuria Biskupia, Kolegium Jezuitów gdzie mieści się Seminarium Duchowne.

📍 ul. Kościelna 10 A, 17-312 Drohiczyn  
 ☎ +48 85 655 70 79

- **Zespół klasztorny franciszkanów z XVII, XVIII wieku** składający się z Kościoła pw. Wniebowzięcia NMP, dzwonnicy, klasztoru franciszkanów, stróżówki, oficyny.

📍 ul. Kraszewskiego 4, 17-312 Drohiczyn  
 ☎ +48 85 655 70 80

- **Zespół klasztorny Benedyktynek z XVIII wieku** z Kościołem Benedyktynek pw. Wszystkich Świętych oraz Klasztorem Benedyktynek.

📍 ul. Benedyktyńska 6, 17-312 Drohiczyn  
 ☎ +48 85 655 71 53

- **Cerkiew prawosławna św. Mikołaja Cudotwórcy z 1792 roku**

📍 pl. T. Kościuszki, 17-312 Drohiczyn  
 ☎ +48 85 655 70 38



*Cerkiew prawosławna św. Mikołaja Cudotwórcy w Drohiczyń*

- **Kapliczka barokowa z figurą św. Jana Nepomucena z XVIII wieku**

📍 skrzyżowanie ul. Świętojańskiej i ul. Mieszka I 17-312 Drohiczyn

- **Zabytkowy dom z I poł. XIX wieku**

📍 pl. T. Kościuszki 23, 17-312 Drohiczyn



*Muzeum Diecezjalne w Drohiczyń*

- **Kapliczka Przydrożna z pocz. XIX wieku**

📍 Droga do Kłyżówki i Minczewa

- **Kościół pw. św. Rocha z XIX wieku** w Miłkowicach Maćkach

📍 Miłkowice Maćki, 17-312 Drohiczyn

- **Sanktuarium Matki Bożej z XV wieku** w Ostrożanach

📍 Ostrożany, 17-312 Drohiczyn

- **Kościół pw. św. Apostołów Piotra i Pawła z I poł. XX wieku** w Śledzianowie

📍 Śledzianów, 17-312 Drohiczyn

- **Cerkiew prawosławna Świętych Kosmy i Damiana z 1865–1866 roku** w Narojkach

📍 Narojki, 17-312 Drohiczyn



## POMNIKI I MIEJSCA PAMIĘCI

- **Kopiec Pamięci Podlasia w Drohiczyń** usypany na pamiątkę pobytu papieża Jana Pawła II w Drohiczyń w 1999 roku, zlokalizowany przy Zespole Szkół

📍 ul. Warszawska, 17-312 Drohiczyn

- **Pomnik Armii Krajowej** w Drohiczyń

📍 pl. Kościuszki – park miejski, 17-312 Drohiczyn

- **Grób Nieznanego Żołnierza** na cmentarzu parafialnym w Drohiczyń

📍 ul. Nieznanego Żołnierza, 17-312 Drohiczyn

- **Cmentarz Żydowski** w Drohiczynie  
📍 Aleja Jaćwieży, 17-312 Drohiczyn
- **Obelisk z 1928 roku** na szczycie Góry Zamkowej z okazji 10-lecia odzyskania Niepodległości  
📍 17-312 Drohiczyn
- **Ściana Pamięci oraz Pomnik lotników polskich** na cmentarzu parafialnym w Drohiczynie  
📍 ul. Nieznanego Żołnierza, 17-312 Drohiczyn
- **Pomnik Pamięci Żołnierzy Niezłomnych** na cmentarzu parafialnym w Drohiczynie  
📍 ul. Nieznanego Żołnierza, 17-312 Drohiczyn
- **Pomnik Konstytucji 3-go Maja** w Drohiczynie  
📍 pl. Kościuszki, 17-312 Drohiczyn
- **Obelisk na pamiątkę 900-lecia miasta Drohiczyn**  
📍 pl. Kościuszki, 17-312 Drohiczyn
- **Tablica Pamiątkowa Walk 1920**  
📍 ul. Kopernika 9, 17-312 Drohiczyn
- **Tablica na pamiątkę 750-lecia Zjazdu Drohiczyńskiego**  
📍 Skrzyżowanie ul. Z. Szmita i ul. K. Kluka, 17-312 Drohiczyn

## INNE ATRAKCJE

- **Pracownia i galeria rzeźby „Cichy Bug”**  
📍 ul. J. Piłsudskiego 20, 17-312 Drohiczyn  
☎ +48 85 655 70 17, +48 606 801 733, +48 506 058 213  
🌐 [www.cichybug.pl](http://www.cichybug.pl)
- **Alpakowo-Hodowla Alpak**  
📍 Śledzianów 20, 17-312 Drohiczyn  
☎ +48 725 374 151
- **Przeprawa promem przez rzekę Bug** (Drohiczyn – Bużyska gm. Korczew) (płatna – cennik na stronie Urzędu Gminy) Czynne od V do X, pn. - pt. od 10.00 do 13.00

oraz od 15.00 do 18.00; sobota, niedziela i dni świąteczne: od 10.00 do 13.00 oraz od 15.00 do 20.00

- ☎ +48 85 655 70 69
- 🌐 [www.kultura-drohiczyn.pl](http://www.kultura-drohiczyn.pl) zakładka IT

- **Nadbużańskie Centrum Turystyki Kajakowej** ul. J. I. Kraszewskiego 24. Zawiera w sobie wystawę istniejącego w Drohiczynie od 2013 r. Muzeum Kajakarstwa, poszerzoną o nowe zbiory i multimedia.

- ☎ +48 789 387 141
- 🌐 [www.bugunietsus.eu](http://www.bugunietsus.eu)



*Nadbużańskie Centrum Turystyki Kajakowej*

- **Plaża oraz w weekendy strzeżone kąpielisko**

## WYPOŻYCZALNIA SPRZĘTU

- **Wypożyczalnia Gokartów MGOK Drohiczyn**  
☎ +48 85 655 70 69
- **Wypożyczalnia kajaków „Dom na skarpie”**  
☎ +48 602 730 883
- **Wypożyczalnia kajaków i rowerów Hotel Drohicki**  
☎ +48 85 655 05 43
- **Wypożyczalnia kajaków i rowerów „Pod Katedrą”**  
☎ +48 606 217 435
- **Wypożyczalnia kajaków Kajak24.pl**  
☎ +48 508 392 144

- **Punkt Obsługi Ruchu Turystycznego w Drohiczyne** – PORT nad Bugiem – wypożyczalnia wolnobieżnych pojazdów elektrycznych, kajaków, rowerów, hulajnóg elektrycznych, paintballu laserowego

☎ tel. +48 731 206 020, +48 516 544 060

🌐 www.portnadbugiem.pl, biuro@orlyzpodlasia.pl

## ➔ SZLAKI TURYSTYCZNE

- **Szlak papieski** – dystans 3,5 km (Drohiczyn)
- **Szlak Nadbużańskich Grodzisk** – dystans 41 km (Drohiczyn – Sieniewice – Sady – Sytki – Bujaki – Krupice – Rogawka – Klukowo – Cecele – Skiwy Małe i Duże – Narojki – Miłkowiec Paszki i Maćki – Lisowo – Putkowiec Nagórne i Nadolne – Wierzchuca Nagórna – Bużyski)
- **Szlak Kupiecki** (część zachodnia) – dystans 40 km (Arbasy Duże – Chechtowo – Śledzianów – Wierzchuca Nagórna – Putkowiec Nadolne – Chutkowiec – Chrołowice – Minczewo – Runice – Drohiczyn – Bujaki – Krupice – Siemiatyce)
- **Szlak Doliny Bugu** (szlak wodny) – dystans 39,1 km (Niemirów – Sutno – Wajków – Mielnik – Anusin – Wólka Nadbużna – Drohiczyn – Granne – Głody)
- **Ścieżki rowerowe „Bug rajem dla turysty”** – dystans 9,22 km (Tonkiele – Drohiczyn – Zajęczniki)
- **Nadbużański szlak rowerowy** – dystans 28 km (Tonkiele – Wólka Zamkowa – Drohiczyn – Bujaki)

## 🍀 LOKALNI PRODUCENCI

- **Dażynka – Nadbużańskie Smaki** (produkcja tradycyjnych wędlin, garmażerki, serów)
- 📍 Rotki 1, 17-312 Drohiczyn
- ☎ +48 508 919 463

### ■ PAOLA

Zakład produkcji wyrobów garmażeryjnych

📍 Chrołowice 5, 17-312 Drohiczyn

☎ tel. +48 601 453 998

## ✓ RESTAURACJA POD KATEDRĄ



W ofercie obiektu jest 13 pokoi, łącznie 35 miejsc noclegowych wyposażonych w TV oraz dostęp do Internetu. Doba noclegowa trwa od godziny 14.00 do godziny 12.00. Goście mają możliwość korzystania z ogólnodostępnej kuchni, jadalni oraz restauracji, która jest dostosowana do osób z niepełnosprawnościami. Dodatkowo są do dyspozycji rowery i kajaki oraz bezpłatny parking. Właściciele wyrażają zgodę na wprowadzanie zwierząt do obiektu.

### Kontakt:

ul. Farna 13, 17-312 Drohiczyn

tel. +48 606 217 435

e-mail: marek.kosinski2000@gmail.com

www.podkatedra.com



## POKOJE GOŚCINNE „BAJKA”



W ofercie obiektu jest 5 pokoi, łącznie 14 miejsc noclegowych. Pokoje wyposażone są w TV. Doba noclegowa trwa od godziny 13.00 do godziny 12.00. Goście mają dostęp do wyposażonej kuchni oraz możliwość korzystania z rowerów i bezpłatnego parkingu.



Właściciele wyrażają zgodę na wprowadzanie zwierząt do obiektu.



### Kontakt:

ul. Pi. Kościuszki 37/38, 17-312 Drohiczyn  
tel. +48 503 701 196  
[www.bajkadrohiczyn.podlasie.pl](http://www.bajkadrohiczyn.podlasie.pl)





## DOM GOŚCINNY CICHY BUG



W ofercie jest 7 pokoi, łącznie 19 miejsc noclegowych. Pokoje wyposażone są w łazienkę, posiadają dostęp do Wi-Fi. Doba noclegowa uzależniona jest od liczby noclegów. Obiekt w swojej ofercie posiada możliwość wykupienia śniadań oraz obiadokolacji. Do dyspozycji gości jest bez-



płatny parking, rowery oraz duży ogród, ponadto w obiekcie znajduje się autorska galeria rzeźby gospodarza.



### Kontakt:

ul. Piłsudskiego 20, 17-312 Drohiczyn  
tel. +48 606 801 733, +48 85 655 70 17  
e-mail: [cichybug@cichybug.pl](mailto:cichybug@cichybug.pl)  
[www.cichybug.pl](http://www.cichybug.pl)



## U ŁUCJI I ANTONIEGO



W ofercie są 2 pokoje, łącznie 9 miejsc noclegowych. Pokoje są duże, wyposażone w tapczany, szafki nocne, TV, Wi-Fi. Godziny doby noclegowej pozostają do indywidualnego uzgodnienia. Do dyspozycji gości jest wyposażona kuchnia,



bezpłatny parking oraz plac zabaw. Właściciele wyrażają zgodę na wprowadzanie zwierząt do obiektu.



### Kontakt:

ul. Piłsudskiego 38, 17-312 Drohiczyn  
tel. +48 518 361 244, +48 516 163 566  
e-mail: lucjaslomczynska@wp.pl



## RESTAURACJA I NOCLEGI „U IRENY”



W ofercie jest 6 pokoi, łącznie 14 miejsc noclegowych. Pokoje wyposażone są w łóżka, stoliki, krzesła, stoliki nocne, szafy. Godziny doby noclegowej pozostają do indywidualnego uzgodnienia. Obiekt posiada własną restaurację, bezpłatny parking oraz dostęp do Wi-Fi. Ponadto do dyspozycji gości są rowery. Właściciele wyrażają zgodę na wprowadzanie zwierząt do obiektu.



### Kontakt:

ul. Ciecchanowiecka 6, 17-312 Drohiczyn  
tel. +48 85 655 70 18, +48 509 377 093  
e-mail: drohiczyn@irexpol.pl  
www.drohiczynuireny.pl



## NAD JEZIORKIEM



W ofercie jest 5 pokoi, łącznie 18 miejsc noclegowych. Pokoje wyposażone są w łóżka, szafki, lampki i łazienki. Godziny doby noclegowej pozostają do uzgodnienia. Obiekt oferuje domową kuchnię oraz bezpłatny parking. Personel porozumiewa się w także w języku angielskim. Do-



datkowo na gości czekają: kajaki, łódka, dostęp do wody, sala biesiadna. Właściciele wyrażają zgodę na wprowadzanie zwierząt do obiektu.



**Kontakt:** Chrołowice 15, 17-312 Drohiczyn  
tel. +48 606 974 433, +48 85 655 71 60  
e-mail: m.zabokrzecki@op.pl  
www.nadjeziorkiem.eu



## RESTAURACJA ZAMKOWA



W ofercie jest 11 pokoi, łącznie 31 miejsc noclegowych. Pokoje wyposażone są w łazienki, część pokoi posiada TV. Doba noclegowa trwa od godziny 14:00 do godziny 12:00. Obiekt posiada własną restaurację, bezpłatny parking, podjazd dla osób z niepełnosprawnościami oraz dostęp do Wi-Fi. Personel porozumiewa się także w języku angielskim. Dodatkowo do dyspozycji gości jest plac zabaw, rowery. Właściciele wyrażają zgodę



na wprowadzanie zwierząt do obiektu. Obiekt organizuje również imprezy okolicznościowe oraz świadczy usługi cateringowe (chrzciny, wesela, urodziny itd.).



**Kontakt:**  
ul. J. I. Kraszewskiego 16, 17-312 Drohiczyn  
tel. +48 502 382 731, +48 503 111 591  
zamkowa@drohiczyn.nazwa.pl  
www.drohiczyn.nazwa.pl





## LEŚNA CHATA SMERFA



W ofercie są 2 pokoje, łącznie 4 miejsca noclegowe wyposażone w szafę, lampki nocne, TV i radio. Doba noclegowa trwa od godziny 14:00 do godziny 12:00. Obiekt posiada bezpłatny parking oraz dostęp do Wi-Fi. Dodatkowo do dyspozycji gości jest plac zabaw, rowery, siatka do gry oraz altana. Właściciele wyrażają zgodę na wprowadzanie zwierząt do obiektu.



Domek jest położony w lesie, bez sąsiadów. W pobliżu znajdują się inne gospodarstwa agroturystyczne.



### Kontakt:

Chrołowice 26, 17-312 Drohiczyn  
tel. +48 880 891 400  
e-mail: drowojtek@wp.pl



## DOM WYPOCZYNKOWY NAD BUGIEM



W ofercie jest 5 pokoi, łącznie 8 miejsc noclegowych wyposażonych w łóżka z pościelą, lampki nocne. Salon wyposażony w TV i kominek oraz wygodną sofę. Obiekt całoroczny położony na skarpie z pięknym widokiem na rzekę Bug. Posiada w pełni wyposażoną kuchnię oraz miejsce i sprzęt do grillowania. Doba noclegowa trwa od godziny 14:00 do godziny 12:00. Właściciel wyraża zgodę na wprowadzanie zwierząt do obiektu,



dotąd dodatkowo porozumiewa się w języku angielskim. Do dyspozycji gości jest duży ogrodzony bezpłatny parking.



### Kontakt:

ul. Piastowa 4, 17-312 Drohiczyn  
tel. +48 539 330 545



## HOTEL DROHICKI



W ofercie jest 31 pokoi, łącznie 74 miejsc noclegowych. Pokoje wyposażone są w łazienki, kosmetyki hotelowe, TV, dostosowane są do potrzeb osób z niepełnosprawnościami. Doba noclegowa trwa od godziny 14:00 do godziny 11:00. Obiekt posiada własną restaurację, bar, bezpłatny parking, windę dla osób z niepełnosprawnościami oraz dostęp do Wi-Fi. Personel dodatkowo porozumiewa się w języku angielskim i rosyjskim. Do dyspozycji gości są kajaki,



rowery oraz sauna. Właściciele wyrażają zgodę na wprowadzanie zwierząt do obiektu.

W pobliżu hotelu są liczne atrakcje turystyczne takie jak: Góra Zamkowa w Drohiczynie, Muzeum Miejskie oraz Muzeum Diecezjalne, bunkry „Linii Mołotowa”.



### Kontakt:

Zajęczniki 117, 17-312 Drohiczyn  
tel. +48 85 655 05 43  
e-mail: [repcja@hoteldrohicki.pl](mailto:repcja@hoteldrohicki.pl)  
[www.hoteldrohicki.pl](http://www.hoteldrohicki.pl)



## NADBUŻAŃSKI OŚRODEK EWANGELIZACJI



W ofercie jest 11 pokoi, łącznie 51 miejsc noclegowych. Pokoje wyposażone są w łazienki, łóżka parterowe i piętrowe, szafy, komody, półki, stoliki, krzesła. Doba noclegowa trwa od godziny 11:00 do godziny 10:00. Personel dodatkowo porozumiewa się w języku angielskim i francuskim. Obiekt jest ogrodzony z monitorowanym wjazdem na teren ośrodka, oraz bezpłatnym parkingiem.



### Kontakt:

ul. Kościelna 10, 17-312 Drohiczyn  
tel. +48 85 655 77 55, +48 502 599 864  
e-mail: [ksm@ksm-drohiczyn.pl](mailto:ksm@ksm-drohiczyn.pl)



## POKOJE GOŚCINNE „U GOSI”



W ofercie są 4 pokoje, łącznie 9 miejsc noclegowych. Pokoje znajdują się na parterze budynku, wyposażone są w meble, TV oraz dostęp Wi-Fi. Doba noclegowa trwa od godziny 12:00 do godziny 12:00. Personel dodatkowo porozumiewa się w języku angielskim i rosyjskim. Do dyspozycji gości jest samodzielna kuchnia z wyposażeniem. Dodatkowo goście mają moż-



liwość skorzystania z miejsca grillowego, miejsca do wypoczynku w ogrodzie oraz bezpłatnego parkingu.

Właściciele wyrażają zgodę na wprowadzanie zwierząt do obiektu.



### Kontakt:

ul. Wlk. Ks. Witolda 3, 17-312 Drohiczyn  
tel. +48 85 655 75 29, +48 791 493 975



## POKOJE GOŚCINNE



W ofercie są 4 pokoje, łącznie 10 miejsc noclegowych. Pokoje wyposażone są w łazienki w szafę, lampki nocne, szafki nocne. Doba noclegowa trwa od godziny 13:00 do godziny 11:00.



Do dyspozycji gości jest bezpłatny parking, samodzielna całkowicie wyposażona kuchnia, jadalnia oraz salon z TV. W tym samym budynku w sezonie letnim znajduje się łodziarnia z łodami własnej produkcji. Obiekt położony jest w centrum miasta, obok znajduje się park miejski, plac zabaw dla dzieci i restauracja.



### Kontakt:


ul. Pl. T. Kościuszki 32, 17-312 Drohiczyn  
tel. +48 530 216 992  
[www.teresa-drohiczyn.noclegi.pl](http://www.teresa-drohiczyn.noclegi.pl)



## LAS SIĘ ŻYJE



W ofercie są 2 obiekty: leśniczówka - dom 7 osobowy posiadający 3 sypialnie oraz Gajówka - dom 5 osobowy posiadający sypialnię w open space oraz sypialnię na antresoli. Obiekty wyposażone są w łazienkę z prysznicem oraz kuchnię. Na podwórku goście mają do dyspozycji taras z meblami ogrodowymi, hamaki, miejsce na ognisko z grillem oraz huśtawkę ogrodową. Doba noclegowa trwa od godziny 15:00 do godziny 11:00. Możliwość dowozu obiadów do siedliska z zaprzyjaźnionych restauracji. Obiekt posiada bezpłatny niestrzeżony parking, do-



stęp do Wi-Fi, personel porozumiewa się także w języku angielskim. Dodatkowo do dyspozycji gości jest biblioteczka z książkami, na terenie siedliska jest strefa zabaw dla dzieci w postaci małego domku schowanego między drzewami oraz trampolina. Właściciel wyraża zgodę na wprowadzanie zwierząt do obiektu.

### Kontakt:

Bujaki 46, 17-312 Drohiczyn  
tel. +48 575 305 888  
e-mail: rezerwacje@lassiezyje.pl  
www.lassiezyje.pl



## POLE NAMIOTOWE NAD BUGIEM



Pole namiotowe znajduje się nad samą rzeką Bug, u podnóża Góry Zamkowej. Teren pola namiotowego jest ogrodzony, niestrzeżony. W okolicy przeprawa promowa Drohiczyn - Bużyska. Do dyspozycji miejsce na ognisko, WC, prysznic. Pole namiotowe otwarte od maja do września, z uwzględnieniem warunków atmosferycznych.



Możliwość wypożyczenia kajaków, rowerów oraz przejażdżka wolnobieżnym pojazdem elektrycznym po Drohiczynie.

### Kontakt:

tel. +48 731 206 020  
e-mail: biuro@orlyzpodlasia.pl  
www.portnadbugiem.pl

# GMINA DZIADKOWICE



## ZABYTKI

- **Kościół parafialny pw. Świętej Trójcy** w Dziadkowicach
- **Kaplica cmentarna** w Dziadkowicach
- **Kościół parafialny pw. Matki Boskiej Bolesnej** w Osmoli
- **Cerkiew Prawosławna, filialna, cmentarna, pw. św. Michała** w Żurobicach
- **Drewniany Dwór z parkiem dworskim z XIX wieku** w Dołubowie.
- **Kościół parafialny pw. Świętych Apostołów Piotra i Pawła** w Dołubowie
- **Nagrobek Wiktorii i Ludwika Pieńkowskich** na dawnym cmentarzu rzymskokatolickim w Dołubowie



*Kościół parafialny pw. Świętej Trójcy w Dziadkowicach*



*Park przy zespole dworskim w Dołubowie*



## POMNIKI I MIEJSCA PAMIĘCI

- **Cmentarz wojenny polskich żołnierzy** z lat 20-tych XX wieku (Dołubowo)



*Cerkiew św. Michała Anioła w Żurobicach*



## INNE ATRAKCJE

- **Stadnina i Pensjonat Żurobice**
  - ☎ +48 693 890 209
  - 📍 Żurobice 71, 17-306 Dziadkowice
- **Paintball – Speedball**
  - ☎ +48 600 881 572, +48 660 463 410
  - 📍 Osmola 111, 17-306 Dziadkowice
  - 🌐 [www.pintballpodlasie.pl](http://www.pintballpodlasie.pl)



*Dzwonnica parafii pod wezwaniem św. Trójcy w Dziadkowicach*



## „KAZIMIERZÓWKA” AGROTURYSTYKA



**Kontakt:** Lipiny 19, 17-306 Dziadkowice  
tel. +48 509 450 806, +48 606 622 098  
e-mail: maksia@wp.pl  
www.kazimierzowka.agro.pl



W ofercie są 4 pokoje, łącznie 8 miejsc noclegowych. Pokoje wyposażone w łóżko lub tapczan, szafę, szafki, stolik. Godziny doby noclegowej pozostają do uzgodnienia. Nieruchomość jest pełna zieleni oferuje bezpłatny parking posiada także atrakcyjne położenie, gdyż z trzech stron otoczona jest lasem. Właściciele wyrażają zgodę na wprowadzanie zwierząt do obiektu.



## PUSTELNIA SĘKALIK



W ofercie jest 8 pokoi, łącznie 14 miejsc noclegowych wyposażonych w pościel, ręczniki, czajnik, sztućce. Doba noclegowa trwa od godziny 15:00 do godziny 10:00. Możliwość dowozu cateringu z firm zewnętrznych. Do dyspozycji gości jest basen dla dzieci, badminton, piłkarzyki, leżaki, hamaki, rowery, grill. Obiekt posiada bezpłatny parking oraz dostęp do Wi-Fi. Personel porozumiewa się także w języku angielskim. Dodatkowo Pustelnia Sękalik to wspaniałe miejsce na celebrowanie najpiękniejszych chwil w naszym życiu takich jak: uroczystości rodzin-

ne, przyjęcia okolicznościowe, spotkania towarzyskie, szkolenia, firmowe spotkania biznesowe i integracyjne.

### **Kontakt:**

Osmola 109, 17-306 Dziadkowice  
tel. +48 505 658 613, +48 509 436 144,  
+48 502 953 067  
e-mail: pustelnia.sekalik@gmail.com  
www.pustelnia-sekalik.eatbu.com



## STAJNIA I PENSJONAT ŻUROBICE



W ofercie jest 7 pokoi, łącznie 24 miejsc noclegowych. Pokoje wyposażone są w łazienki, telewizor, radio, łóżka, szafy, szafki nocne, lampki, stolik, krzesła, ręczniki, posiadają dostęp do Wi-Fi. Godziny doby noclegowej pozostają do indywidualnego uzgodnienia. Personel dodatkowo porozumiewa się w języku: francuskim i angielskim. Budynek częściowo jest dostosowany do potrzeb osób z niepełnosprawnościami – parter budynku, łazienki, parking oraz podjazd. Obiekt posiada restaurację dla gości noclegowych. Oprócz oferty gastronomicznej jest: bezpłatny parking, altana z miejscem grillowym lub ogniskowym, plac zabaw dla dzieci, kąpiel

zabaw dla najmłodszych, mini alejki spacerowe, miejsce do gry w piłkę nożną, siatkówkę, badminton, leżaki, rowery, ogródek z ziołami i wiejskimi warzywami. Ponadto na terenie obiektu znajduje się zarybiony staw, sauna zewnętrzna, zagroda edukacyjna, stajnia z 21 końmi, wybieg otwarty oraz hala kryta do jazdy konnej. Prowadzone są zajęcia jazdy konnej, hipoterapii oraz różnego typu inne zajęcia z końmi. Organizowane są również warsztaty z: decoupage, filcowania, odlewu świec, gipsu, mydła, haftu krzyżkowego, zdobnictwa na szkło i porcelanie oraz wyrobu biżuterii. Po wcześniejszym uzgodnieniu istnieje możliwość wprowadzania zwierząt do obiektu.



### Kontakt:

Żurobice 58, 17-306 Dziadkowice  
tel. +48 693 890 209  
e-mail: pensjonat@koniepodlasie.pl  
www.koniepodlasie.pl

# GMINA GRODZISK



Rezerwat przyrody Koryciny



## ZABYTKI

- **Cerkiew pw. św. Mikołaja z 1864 roku** w Grodzisku
  - **Cerkiew pw. Matki Boskiej Kazańskiej** w Czarnej Wielkiej
  - **Cerkiew pw. Opieki Matki Boskiej z 1902 roku** w Czarnej Cerkiewnej
  - **Kapliczka Św. Jana Nepomucena z końca XVIII wieku** w Mierzynówce
  - **Kościół pw. Wniebowzięcia NMP z II połowy XVII wieku** na terenie Ogrodu Ziołowego w Korycinach
- 📍 Ziołowy Zakątek Koryciny 73B, 17-315 Grodzisk  
☎ +48 85 656 86 68, +48 661 586 449



## ATRAKCJE

- **Ziołowy Zakątek oraz Podlaski Ogród Ziołowy** w Korycinach
- 📍 Ziołowy Zakątek Koryciny 73B, 17-315 Grodzisk  
☎ +48 85 65 68 668, +48 661 586 449  
🌐 [www.ziolowyzakatek.pl](http://www.ziolowyzakatek.pl)
- **Gospodarstwo „Enduro Kosianka” Tor Crossowy, Paintball**
- 📍 Kosianka Boruty 10, 17-315 Grodzisk  
☎ +48 602 386 145, +48 608 160 516  
🌐 [www.enduro.neostrada.pl](http://www.enduro.neostrada.pl)



Kapliczka św. Jana Nepomucena w Mierzynówce



Dęby w miejscowości Siemiony



Cerkiew pw. Matki Boskiej Kazańskiej w Czarnej Wielkiej



## LOKALNI PRODUCENCI

- **Dary Natury Mirosław Angielczyk** (produkcja ziół, herbat, zdrowej żywności)
- 📍 Koryciny 73, 17-315 Grodzisk  
☎ +48 85 672 32 32





## ZIOŁOWY ZAKĄTEK



W ofercie są 52 pokoje, łącznie ponad 150 miejsc noclegowych. Niezapomniany czas można spędzić w tradycyjnej leśniczówce, chatce nad rozlewiskiem czy np. domku w drzewie. Na szczególne zainteresowanie zasługują pokoje gościnne w zabytkowych wiejskich domach z połowy XIX wieku, prze-



noszonych z różnych miejscowości województwa podlaskiego. W części z nich możliwy jest nocleg na tradycyjnych, słomianych siennikach. Pokoje wyposażone są w TV, ręczniki, łazienki oraz dostęp do Wi-Fi. Doba noclegowa trwa od godziny 14:00 do godziny 11:00. Do dyspozycji gości jest odkryty basen, wypożyczalnia rowerów, kijków do nordic walking, boisko do siatkówki plażowej, plac zabaw dla dzieci oraz kilka miejsc ogniskowych. W niektórych pokojach mogą przebywać zwierzęta. Na terenie ośrodka znajduje się kolekcja Podlaskiego Ogrodu Botanicznego, Ziołowe SPA oraz XVII-wieczny, drewniany kościół, który zrekonstruowany został wraz z ziołowym ogrodem biblijnym.

**Kontakt:** Koryciny 73 B, 17-315 Grodzisk  
tel. +48 85 656 86 68  
e-mail: [marketing@ziolowyzakatek.pl](mailto:marketing@ziolowyzakatek.pl)  
e-mail: [recepca@ziolowyzakatek.pl](mailto:recepca@ziolowyzakatek.pl)  
[www.ziolowyzakatek.pl](http://www.ziolowyzakatek.pl)



## GOSPODARSTWO ENDURO – KOSIANKA



W ofercie są 4 pokoje, łącznie 13 miejsc noclegowych. Łazienka wspólna dla dwóch pokoi. Doba noclegowa trwa od godziny 14:00 do godziny 14:00. Personel porozumiewa się w języku angielskim i rosyjskim. Goście mają do swojej dyspozycji dużą kuchnię i świetlicę, bezpłatny parking oraz Wi-Fi. Właściciele wyrażają zgodę na wprowadzanie zwierząt. Dodatkowo na go-



ści czekają motocykle enduro, quady i rowery. Gospodarstwo posiada specjalny tor enduro, po którym można jeździć motocyklem, quadem lub rowerem, odbywają się na nim często zawody motocyklowe.



**Kontakt:** Kosianka Boruty 10, 17-315 Grodzisk  
tel. +48 602 386 145, e-mail: [endurokosianka@o2.pl](mailto:endurokosianka@o2.pl)  
[www.enduro.neostrada.pl](http://www.enduro.neostrada.pl)

# GMINA HUSZLEW



## ZABYTKI

- **Zespół dworsko-parkowy z 1822 roku** w Barchorzy
- **Zespół dworski z XVIII–XIX wieku** w Huszlewie
- **Kaplica pw. Matki Boskiej Częstochowskiej z k. XIX wieku** w Kopcach
- **Kaplica filialna pw. św. Dominika z 1909 roku** w Dziadkowskich
- **Kościół pw. Matki Bożej Anielskiej z 1937 r.** w Mostowie
- **Kościół pw. Św. Antoniego z Padwy z 1859–1867 roku** w Huszlewie
- **Drewniana plebania z końca XIX wieku** położona na terenie należącym do Kościoła w Huszlewie
- **Kościół pw. Zwiastowania Najświętszej Marii Panny z 1701 roku** (dawna cerkiew grekokatolicka) w Makarówce



## MIEJSCA PAMIĘCI

- **Głaz upamiętniający bitwę żołnierzy AK** pod Wygodą



## LOKALNI PRODUCENCI

- **Sery podpuszczkowe Krawczoskie RHD nr 14103503** (produkcja tradycyjnych serów)
- 📍 Mostów 52, 08-206 Huszlew
- ☎ +48 696 352 488



Aleja Lipowa m. Barchorza



*Kościół pw. Zwiastowania Najświętszej Marii Panny w Makarówce (dawna cerkiew grekokatolicka)*



*Kościół pw. św. Antoniego z Padwy w Huszlewie*



*Dwór z przełomu XVIII i XIX wieku w Huszlewie*



*Plac zabaw w Huszlewie*



*Przydrożna kapliczka w Juniewiczach*

# GMINA JABŁONNA LACKA



## ZABYTKI



Dawna cerkiew prawosławna pw. św. Serafima w Wirowie

- **Klasztor prawosławny żeński z połowy XIX wieku, obecnie Dom Pomocy Społecznej** w Wirowie  
📍 Wirów Al. Jana Pawła II 2, 08-304 Jabłonna Lacka
- **Kościół Wniebowzięcia Najświętszej Maryi Panny z lat 1826-1841 z dzwonicą oraz kostnicą** w Jabłonie Lackiej
- **Zespół cerkwi grecko-katolickiej z połowy XIX wieku obecnie kościół rzymskokatolicki pw. św. Antoniego Padewskiego** w miejscowości Wirów



Kościół pw. Najświętszego Serca Jezusowego w Gródku

- **Dawna cerkiew grecko-katolicka z XVII wieku obecnie kościół pw. Najświętszego Serca Jezusowego z dzwonicą z II poł. XVII w. oraz plebania z XIX wieku** w Gródku



Zabytkowy kościół w Jabłonie Lackiej



## ATRAKCJE

- **Stadnina prowadzona przez Stowarzyszenie Jeździeckie „SKRAWEK NIEBA”**  
📍 Dzierzby Włościańskie 60, 08-304 Jabłonna Lacka  
☎ +48 607 608 595



## SZLAKI TURYSTYCZNE

- **Szlak Unitów Sokołowskich** (Sokołów Podlaski – Rogów (gm. Repki) – Szkozy (gm. Repki) – Sawice (gm. Repki) – Gródek (gm. Jabłonna Lacka) – Seroczyn (gm. Sterdyń) – Grodzisk (gm. Sabnie))



## LOKALNI PRODUCENCI

- **Witold Stolarczuk** (producent produktów pszczelarskich)  
📍 ul. Leśna 6, 08-304 Jabłonna Lacka  
☎ +48 668 309 993



Widok na rzekę Bug



## GOSPODARSTWO AGROTURYSTYCZNE „U TADEONA”



W ofercie jest 5 pokoi, łącznie 16 miejsc noclegowych. Istnieje możliwość dostawki. Pokoje wyposażone są w łazienki, dostęp do Wi-Fi. Pokoje 2-osobowe posiadają tarasy. Godziny doby noclegowej pozostają do indywidualnego uzgodnienia. Do dyspozycji gości jest: bezpłatny parking, rowery, plac zabaw, basen, altana z miejscem na grill, możliwość przejażdżki bryczką oraz możliwość wynajmu kajaków za dodatkową opłatą. Gospodarstwo oferuje również salę na imprezy okolicznościowe z ogólnodostępną kuchnią.



### Kontakt:

Gródek 183, 08-304 Jabłonna Lacka  
tel. +48 602 212 314  
e-mail: utadeona@op.pl



## OŚRODEK WYPOCZYNKOWO-SZKOLENIOWY „GRÓDEK DWÓR”



king, rowery, kajaki, plac zabaw, saunę, basen, boisko do piłki plażowej. Właściciele wyrażają zgodę na wprowadzanie zwierząt do obiektu.

W ofercie jest 56 miejsc noclegowych. Pokoje hotelowe są 1-, 2-, 3-osobowe, dodatkowo w ofercie jest 6 domków: 5-, 6-osobowych. Pokoje wyposażone są w łazienkę, TV, klimatyzację posiadają dostęp do Wi-Fi. Doba hotelowa rozpoczyna się od godziny 14:00 i trwa do godziny 12:00. Personel dodatkowo porozumiewa się w języku rosyjskim, angielskim i niemieckim. Obiekt posiada własną karczmę i restaurację, łazienki i podjazd są dostosowane do potrzeb osób z niepełnosprawnościami. Dodatkowo goście do swojej dyspozycji mają: bezpłatny par-



### Kontakt:


Gródek Dwór 50, 08-304 Jabłonna Lacka  
tel. +48 25 781 40 50  
e-mail: [biuro@grodeknadbugiem.pl](mailto:biuro@grodeknadbugiem.pl)  
[www.grodeknadbugiem.pl](http://www.grodeknadbugiem.pl)



## GOSPODARSTWO AGROTURYSTYCZNE – JAROSŁAW RADZIKOWSKI



W ofercie jest 5 pokoi, wyposażonych w łóżka. Istnieje możliwość wykupienia domowych posiłków. Dodatkowo do dyspozycji gości jest bezpłatny parking, miejsce ogniskowe, grill, kolekcja starego sprzętu rolniczego. Gospodarz organizuje ogniska z muzyką ludową, przejażdżki bryczką i pływanie łódką. Właściciele wyrażają zgodę na wprowadzanie zwierząt do obiektu.



### Kontakt:

Wieska – Wieś 2, 08-304 Jabłonna Lacka  
tel. +48 25 781 49 11, +48 698 346 632,  
+48 880 810 110

# GMINA KORCZEW

## it INFORMACJA TURYSTYCZNA

- 📍 ul. Ks. Brzóski, 08-108 Korczew  
(obok Kuźni Pałacowej)

## 🏛️ ZABYTKI

- **Młyn wodny z około 1920 roku** w Drażniewie
  - 📍 Drażniew 48, 08-108 Korczew
- **Młyn wodny** w Tokarach
  - 📍 Tokary 9, 08-108 Korczew,
  - ☎ +48 25 642 47 27



Pałac w Korczewie

- **Dwór z I poł. XIX wieku z parkiem** w Tokarach
- **Zespół pałacowo-parkowy** w Korczewie  
**Studnia – źródło św. Jana Nepomucena  
w zespole pałacowym**
  - 📍 ul. Ks. Brzóski 3a, 08-108 Korczew
  - ☎ +48 25 631 20 68
- **Pałacyk letni Syberia** w Korczewie
  - 📍 ul. Ks. Brzóski 12, 08-108 Korczew
- **Pomnik poświęcony Józefowi Piłsudskiemu  
z 1930 roku** znajdujący się przy szkole w Korczewie
- **Kamień Menhir** w Korczewie
  - 📍 ul. Brzóska, 08-108 Korczew

- **Gorzelnia, Magazyn spirytusu, pozostałości  
ogrodzenia gorzelnii z XIX wieku** w Starym  
Bartkowie
  - 📍 Stary Bartków 36, 08-108 Korczew
- **Kościół parafialny w Knychówku pw. św. Sta-  
nisiawa bpa z 1631–1646 roku w Knychówku  
Wikarówka (dawny szpital) z 1790 roku**  
w zespole kościoła parafialnego
  - 📍 Knychówek 3, 08-108 Korczew



Wnętrze pałacu w Korczewie

## i ATRAKCJE

- **Przeprawa promem przez rzekę Bug**
  - 📍 (Bużyska gm. Korczew – Drohiczyń)
  - (płatna – cennik na stronie Urzędu Gminy)
  - Czynne od V do X, pn. - pt. od 10.00 do 13.00  
oraz od 15.00 do 18.00; sobota, niedziela i dni  
święteczne: od 10.00 do 13.00 oraz od 15.00  
do 20.00
  - ☎ +48 85 655 70 69



Kościół pw. św. Stanisława bpa w Knychówku



## SZLAKI TURYSTYCZNE

- **Trasa Korczewska** dystans 126 km (Siedlce – Hołubla – Paprotnia – Czaple – Mogielnica – Korczew – Knychówek – Dąbrowa – Łysów – Niemojki – Przesmyki – Zawady-Majówka – Mordy – Ostoje – Krzymosze – Pruszyń – Siedlce)





## LOKALNI PRODUCENCI

- **Pasieka pod Kaliniakiem Małgorzata i Jerzy Krawczyk**  
 📍 Szczeglacin 109, 08-108 Korczew  
 ☎ +48 530 753 804, +48 608 592 229  
 🌐 [www.podkaliniakiem.pl](http://www.podkaliniakiem.pl)



## AGRO PENSJONAT W KORCZEWIE



ją zgodę na wprowadzanie zwierząt do obiektu. W obiekcie istnieje możliwość organizacji różnego rodzaju imprez okolicznościowych oraz plenerowych.

W ofercie są 4 pokoje, łącznie 13 miejsc noclegowych. Na cztery pokoje są 3 łazienki, ponadto pokoje wyposażone są w TV oraz Wi-Fi. Personel dodatkowo porozumiewa się w języku angielskim. Obiekt oferuje możliwość wykupu wyżywienia. Do dyspozycji gości jest w pełni wyposażona kuchnia oraz salon kominkowy z dużym TV. Goście mają możliwość skorzystania z bezpłatnego parkingu, ogrodu z leżakami, miejscem grillowym, paleniskiem, dużego namiotu ogrodowego. Obiekt oferuje możliwość przyjazdu z własnym koniem, przejażdżki bryczką, turystykę związaną z jeździectwem. Właściciele wyraża-



### Kontakt:

ul. Siedlecka 1, 08-108 Korczew  
 tel. +48 25 631 39 40, +48 602 610 106  
 e-mail: [groszekmax@wp.pl](mailto:groszekmax@wp.pl)  
[www.korczew-nadbugiem.pl](http://www.korczew-nadbugiem.pl)





## DOM NAD BUGIEM



W ofercie jest 5 pokoi, łącznie 10 miejsc noclegowych wyposażonych w łazienki, TV oraz dostęp do Wi-Fi. Godziny doby noclegowej pozostają do indywidualnego uzgodnienia. Do dyspozycji gości jest bezpłatny parking. Personel dodatkowo porozumiewa się w języku angielskim. Obiekt usytuowany jest na skarpie rzeki Bug w odległości 15 m od lustra wody na obszarze Nadbużańskiego Parku Krajobrazowego. Oferta gastronomiczna obejmuje możliwość zamówienia obiadokolacji.

**Kontakt:** Bużyska 28, 08-108 Korczew  
tel. +48 785 400 686, +48 25 681 80 07  
e-mail: anniegrace@o2.pl  
www.dom-nad-bugiem.pl




## U GERTRUDY NAD BUGIEM



jest bezpłatny parking, duży ogród ze stawem, starymi drzewami oraz huśtawką. Ponadto istnieje możliwość skorzystania z miejsca ogniskowego i grillowego. Właściciele wyrażają zgodę na wprowadzanie zwierząt do obiektu.

W ofercie jest 5 pokoi, łącznie 11 miejsc noclegowych. Pokoje wyposażone są w łazienki, TV oraz dostęp do Wi-Fi. Do dyspozycji gości jest ogólnodostępny aneks kuchenny i salon. Godziny doby noclegowej pozostają do indywidualnego uzgodnienia. Personel dodatkowo porozumiewa się w języku angielskim i francuskim. Obiekt w swojej ofercie umożliwia zamówienie śniadań oraz obiadokolacji. Do dyspozycji gości





**Kontakt:** Bużyska 27, 08-108 Korczew  
tel. +48 501 218 381, +48 729 634 386,  
+48 25 754 93 13  
www.ugertrudynadbugiem.pl

## it KUŹNIA PAŁACOWA



W ofercie jest 14 pokoi, łącznie 26 miejsc noclegowych. Pokoje wyposażone są w łazienki, TV, telefon, Internet – Wi-Fi. Doba hotelowa trwa od godziny 14.00 do godziny 12.00. Personel dodatkowo porozumiewa się w języku angielskim. Obiekt posiada własną restaurację czynną codziennie w sezonie. Dostosowany do potrzeb osób z niepełnosprawnościami – podjazd, łazienka. Dodatkowo do dyspozycji gości jest bezpłatny parking niestrzeżony, plac zabaw oraz



rowery. Właściciele wyrażają zgodę na wprowadzanie zwierząt do obiektu.

Hotel znajduje się w przy kompleksie Pałacu w Korczewie, Sali Weselnej pod Arkadami.

**Kontakt:** ul. Ks. Brzóska 3a, 08-108 Korczew  
tel. +48 25 828 43 05, +48 25 828 43 06,  
+48 500 482 712  
e-mail: [recepca@korczew-palac.pl](mailto:recepca@korczew-palac.pl)  
[www.pokoje-nad-bugiem.pl](http://www.pokoje-nad-bugiem.pl)

## ✓ BASZTA PAŁACOWA




W ofercie są 2 pokoje, łącznie 4 miejsca noclegowe. Pokoje wyposażone są w łazienki, TV, telefon, Internet – Wi-Fi, kuchnię do samodzielnego przygotowywania posiłków. Doba hotelowa trwa od godziny 14.00 do godziny 12.00. Personel dodatkowo porozumiewa się w języku angielskim. Po przeciwnej stronie obiektu w budynku Kuźni Pałacowej mieście się restauracja czynna w sezonie. Dodatkowo do dyspozycji gości jest



bezpłatny parking niestrzeżony oraz rowery. Właściciele wyrażają zgodę na wprowadzanie zwierząt do obiektu.

Baszta znajduje się przy kompleksie Pałacu w Korczewie, hotelu Kuźnia i Sali Weselnej pod Arkadami.



**Kontakt:** ul. Ks. Brzóska 3a, 08-108 Korczew  
tel. +48 25 828 43 05, +48 25 828 43 06,  
+48 500 482 712  
e-mail: [recepca@korczew-palac.pl](mailto:recepca@korczew-palac.pl)  
[www.pokoje-nad-bugiem.pl/informacja/baszta-palacowa/](http://www.pokoje-nad-bugiem.pl/informacja/baszta-palacowa/)

# MIASTO I GMINA KOSÓW LACKI



Muzeum Walki i Męczeństwa Treblinka Kosów Lacki



## MUZEA

- **Muzeum Walki i Męczeństwa Treblinka**  
Kosów Lacki
- 📍 08-330 Kosów Lacki
- ☎ +48 25 781 16 58



## ZABYTKI

- **Kościół parafialny pw. Najświętszej Maryi Panny z 1907 roku** w Kosowie Lackim
- 📍 ul. Kościelna 3, 08-330 Kosów Lacki
- **Zespoły dworsko-parkowe z początku XX wieku** w Dębach Nowych i Tosiach
- **Drewniany dwór** w Nowej Wsi
- **Drewniany młyn wodny** w Jakubikach

- **Kapliczka św. Jana Nepomucena z XVIII w.** w Kosowie Lackim



Kościół parafialny pw. Najświętszej Maryi Panny w Kosowie Lackim



Kapliczka św. Jana Niepomucena w Kosowie Lackim



## ATRAKCJE

### ■ Stadnina Koni

📍 Nowa Wieś 58C, 08-330 Kosów Lacki

☎ +48 660 725 481

🌐 [www.stadninamazowsze.pl](http://www.stadninamazowsze.pl)

### ■ Siłownia zewnętrzna w Kosowie Lackim

📍 ul. Armii Krajowej 6, 08-330 Kosów Lacki



## LOKALNI PRODUCENCI

### ■ Okręgowa Spółdzielnia Mleczarska. Skup i przetwórstwo mleka – OSM Kosów Lacki

📍 ul. Parkowa 2, 08-330 Kosów Lacki

🌐 [www.osmkosow.pl](http://www.osmkosow.pl)

#### Sklep Zakładowy

☎ +48 25 787 90 47

### ■ Zakłady mięsne Świderscy

📍 ul. Radosna 6, 08-330 Kosów Lacki

☎ +48 25 787 90 46



Siłownia zewnętrzna przy Zespole Szkół w Kosowie Lackim



## STADNINA KONI



W ofercie są 2 domki holenderskie, mieszczące 6 osób (w domku są 3 pokoje). Domki wyposażone są w aneksy kuchenne, TV, czajnik, mikrofalówkę. Doba noclegowa trwa od godziny 10:00 do godziny 14:00. Obiekt w swojej ofercie posiada także ofertę gastronomiczną. Dodatkowo na gości czeka: bezpłatny parking, plac zabaw, mini zoo, bryczki, jazda na koniach, rowery, mini



skansen ze starymi narzędziami. Właściciele wyrażają zgodę na wprowadzanie zwierząt do obiektu.

#### Kontakt:

Nowa Wieś 58C, 08-330 Kosów Lacki

tel. +48 660 725 481

e-mail: [anetarybarczyk1@wp.pl](mailto:anetarybarczyk1@wp.pl)

[www.stadninamazowsze.pl](http://www.stadninamazowsze.pl)



## LATOSOWO – AGROTURYSTYKA I ZAGRODA EDUKACYJNA



W ofercie jest 5 pokoi, łącznie 15 miejsc noclegowych. W głównym domu gościnnym jest 11 miejsc noclegowych oraz w drugim domku są 4 miejsca noclegowe. Pokoje wyposażone są w łazienki (1 pokój bez łazienki), łóżka, szafki, lampki, ręczniki, kapcie hotelowe, mydło. Doba noclegowa trwa od godziny 13:00 do godziny 15:00. W domku „saunowym” na górze są miejsca sypialniane, na dole mały salonik i łazienka. Jest też oddzielny taras górny i dolny. Obiekt w swojej ofercie gastronomicznej oferuje domowe posiłki. Kuchnia oparta o własne produkty. Gospodarze sami uprawiają warzywa, owoce, robią sery także kozie, wędliny, przetwory. W ofercie są zarówno dania staropolskie, tradycyjne, jak i dania nawiązujące do kuchni śródziemnomorskiej oraz eksperymen-

talne np. z udziałem dzikich roślin rosnących wokół. Gospodarze serwują też dania z kuchni autorskiej. Obiekt przyjmuje gości z wyżywieniem, nie udostępnia kuchni turystom. Posiada bezpłatny parking oraz dostęp do Wi-Fi. W głównej sali do dyspozycji gości jest czajnik, herbata, owoce, woda studzienna do picia. Personel porozumiewa się także w języku angielskim, niemieckim i rosyjskim. Obiekt znajduje się na obrzeżach wsi, wokół lasów, łąk i pól, 120 km od Warszawy.

**Kontakt:** Henrysin 2A, 08-330 Kosów Lacki  
tel. +48 602 249 591, +48 601 143 799  
e-mail: latosowo@latos.pl  
www.latosowo.pl  
www.facebook.com/latosowo



## AGROTURYSTYKA



W ofercie są 4 pokoje, łącznie 13 miejsc noclegowych. Pokoje wyposażone są w TV oraz dostęp do Wi-Fi. Doba noclegowa trwa od godziny 14:00 do godziny 12:00. Personel dodatkowo po-

rozumiewa się w języku angielskim i rosyjskim. Do dyspozycji gości jest aneks kuchenny, bezpłatny parking, rowery oraz grill.

**Kontakt:** ul. Małkińska 2, 08-330 Kosów Lacki  
tel. +48 601 401 453  
e-mail: zofia.kanabrocka@gmail.com




## SALA „U JAKUBA”



W ofercie jest 7 pokoi, łącznie 14 miejsc noclegowych. Pokoje wyposażone są w łazienkę z prysznicem, klimatyzatory oraz dostęp do Wi-Fi. Doba noclegowa trwa od godziny 14:00 do godziny 13:00. Obiekt posiada łazienki, podjazd oraz windę dostosowaną do potrzeb osób z niepełnosprawnościami. Do dyspozycji gości jest ogólnodostępny aneks kuchenny oraz bez-



płatny parking. Obiekt posiada salę na organizację imprez do 320 osób oraz mniejszą salę do 40 osób. Atrakcyjny taras z fontanną, wydzielony obszar dla palących. Cały obiekt wraz z parkingiem posiada monitoring.



### Kontakt:

ul. Pańska 8, 08-330 Kosów Lacki  
tel. +48 604 484 642, +48 692 522 837  
e-mail: jakub.jakubaszek@vp.pl  
www.salaujakuba.pl



## WYNAJEM POKOI



W ofercie jest 1 pokój, łącznie 3 miejsca noclegowe. Pokój jest wyposażony w TV, łóżka, szafki, lampkę nocną, dostęp do Wi-Fi. Godziny doby noclegowej pozostają do indywidualnego uzgodnienia. Do dyspozycji gości jest oddzielna w pełni wyposażona kuchnia, rowery i basen. Obiekt posiada również bezpłatny parking. Właściciele wyrażają zgodę na wprowadzanie zwierząt do obiektu.



### Kontakt:

ul. Kolejowa 49, 08-330 Kosów Lacki  
tel. +48 517 608 072  
e-mail: marszalmarcin@tlen.pl

# MIASTO I GMINA ŁOSICE



Łosickie Centrum Informacji / Punkt Informacji Turystycznej / Transgraniczne Centrum Dialogu Kultur

## **it** INFORMACJA TURYSTYCZNA

- 📍 ul. Berka Joselewicza 13, 08-200 Łosice
- ☎ +48 83 306 88 48
- 🕒 Czynna: pn. 9:00 - 17:00, wt. - pt. 8:00 - 16:00

### ■ **Łosicki Dom Kultury**

- 📍 ul. J. Piłsudskiego 4, 08-200 Łosice
- ☎ +48 83 357 33 25

## ZABYTKI

- **Cmentarz żydowski**
- 📍 ul. Józefa Piłsudskiego, 08-200 Łosice
- **Zespół dworski z XVII wieku** w Toporowie



Łosicki Dom Kultury



Zespół Dworski w Chotyczach

- **Zespół dworski z XIX wieku** w Chotyczach
- **Zabytkowy spichlerz z 1930 roku** w Patkowie
- **Kościół pw. św. Zygmunta Króla** w Łosicach  
📍 ul. Narutowicza 2, 08-200 Łosice
- **Kościół pw. św. Apostołów Piotra i Pawła z 1793 roku** w Niemojkach
- **Kościół pw. Macierzyństwa NMP z 1936 roku** w Łuzkach
- **Kaplica cmentarna pw. św. Stanisława Biskupa i Męczennika z 1845 roku** w Łosicach
- **Podwaliny wieży miejskiego ratusza z początku XVI wieku**  
ul. Rynek, 08-200 Łosice



*Kościół pw. św. Zygmunta Króla w Łosicach*



*Podwaliny ratuszowej wieży, odkryte w 2018 roku w parku im. króla Aleksandra Jagiellończyka. Obiekt wpisano do rejestru zabytków.*



*Kościół św. Stanisława w Łosicach*



*Przedmioty znalezione w podwalinach wieży miejskiego ratusza przez archeologów*



*Cmentarz Żydowski w Łosicach*




*Motorowa łódź sondażowa Ł-3*





*Barokowa figura przydrożna z 1775 r. przy ul. Kolejowej*



*Ekspozycja w Muzeum Historii i Tradycji Waldemara Kosieradzkiego*



*Kościół św. Apostołów Piotra i Pawła w Niemojkach*



*Plaża nad zalewem w Łosicach*



## MUZEA

- **Muzeum Historii i Tradycji Waldemara Kosieradzkiego**

📍 ul. Miła 1, 08-200 Łosice

- **Izba Pamięci Narodowej** w Niemojkach (siedziba szkoły)

📍 Niemojki 157, 08-200 Łosice

Po wcześniejszym uzgodnieniu z dyrekcją szkoły

☎ +48 83 357 16 27



Łabędzie na łosickim zalewie



## ATRAKCJE

- **Zalew Łosicki** z licznymi atrakcjami (wypożyczalnia kajaków, rowerów, siłownia zewnętrzna, mały basen rekreacyjny wraz ze zjeżdżalnią, plac zabaw, skate park) oraz Motorowa Łódź Sondażowa Ł-3

- **Kino w Łosickim Domu Kultury**

📍 ul. Marsz. Piłsudskiego 4, 08-200 Łosice

☎ +48 83 359 05 09



Ścieżka edukacyjna nad zalewem w Łosicach



## „GOSPODA U OLKA”



W ofercie jest 15 pokoi, łącznie 30 miejsc noclegowych. Pokoje wyposażone są w łazienki, TV, dostęp do Wi-Fi. Doba noclegowa trwa od godziny 14:00 do godziny 12:00. W ofercie gastronomicznej obiektu jest bar z kuchnią domową. Personel dodatkowo porozumiewa się w języku angielskim. Do dyspozycji gości jest ogród i plac



FREE



30x



zabaw dla dzieci. Właściciele wyrażają zgodę na wyprowadzenie zwierząt do obiektu. Obiekt przystosowany jest do osób z niepełnosprawnościami.



### Kontakt:

ul. Lubelska 40, 08-200 Łosice

tel. +48 83 359 00 53

e-mail: olexoil@interia.pl

www.gospodauolka.pl

# GMINA MIELNIK



## INFORMACJA TURYSTYCZNA

- 📍 ul. Brzeska 71, 17-307 Mielnik
- ☎ +48 85 657 71 00
- Czynna: pn.-pt. godz. 8.00–16.00
- sb.-nd. godz. 10.00–18.00



Festiwal Korowaja Mielnickiego



## MUZEA

- **Ośrodek Dziejów Ziemi Mielnickiej – Muzeum** w Mielniku
- 📍 ul. Brzeska 71, 17-307 Mielnik
- ☎ +48 85 657 71 00
- **Wystawa geologiczna skarbów Ziemi Mielnickiej w Mielniku nad Bugiem**
- 📍 ul. Sadowa 33, 17-307 Mielnik
- ☎ +48 503 847 040



## ZABYTKI

- **Góra zamkowa z grodziskiem z XI wieku** w Mielniku
- ☎ przewodnik +48 85 657 71 67
- ☎ lub +48 513 300 794



Ruiny kościoła zamkowego z 1420 roku oraz plebania z XIII wieku

- **Ruiny kościoła zamkowego z 1420 roku oraz plebania z XIII wieku**, obecnie dom katechetyczny w Mielniku
- 📍 ul. Zamkowa, 17-307 Mielnik
- ☎ przewodnik +48 85 657 71 67, +48 513 300 794
- **Kościół p.w. Przemienienia Pańskiego z 1913 roku** w Mielniku
- 📍 Stary Trakt 2, 17-307 Mielnik
- ☎ +48 85 657 0 11
- **Cerkiew pw. Narodzenia NMP z 1823 roku** w Mielniku
- 📍 ul. Brzeska 93, 17-307 Mielnik
- ☎ + 48 85 657 70 20
- **Kaplica pw. Matki Boskiej Opiekuńczej z 1777 roku** na cmentarzu prawosławnym w Mielniku
- 📍 ul. Cerkiewna, 17-307 Mielnik
- ☎ +48 85 657 70 20
- **Kościół pw. Świętego Stanisława Biskupa i Męczennika z 1780–1790 roku** w Niemirowie
- ☎ +48 85 657 73 74
- **Kościół pw. Podwyższenia Krzyża Świętego z 1935 roku** w Tokarach
- ☎ +48 85 657 73 19

- **Cerkiew pw. Ikony Matki Boskiej Wszystkich Strapionych Radość z 1912 roku** w Koterce
  - 📞 +48 85 657 73 31
  - 🌐 [www.cerkiew1912.pl](http://www.cerkiew1912.pl)
- **Budynek Synagogi z XIX wieku** w Mielniku
  - 📍 Plac Tadeusza Kościuszki 1A, 17-307 Mielnik
- **Góra i źródło „Prowały”** na trasie między Radziwiłłówką a Moszczoną Królewską
  - 52°23'20"N 23°01'47"E
- **Wieża widokowa** okolic Mielnika
  - 📍 ul. Polna, 17-307 Mielnik
- **Rezerwat przyrody „Uszeście”** w Mielniku
  - 📍 Dojazd do rezerwatu od ulicy Przemysłowej lub od ulicy Duboisa
- **Rezerwat przyrody „Grąd Radziwiłłowski”**
  - Trasa Mielnik – Borysowszczyzna



Zabytkowa cerkiew w Koterce



## ATRAKCJE

- **Odkrywkowa kopalnia kredy** w Mielniku
  - Taras widokowy na kopalnię
  - 📍 ul. Dubois, 17-307 Mielnik
- **Winnica Korol**
  - 📍 Poptaw 1, 17-307 Mielnik
  - 📞 +48 604 273 338
  - 🌐 [www.winnicakorol.pl](http://www.winnicakorol.pl)
- **Zespół Przyrodniczo-Krajobrazowy „Głogi”**
  - Przy trasie Mielnik – Osłowo – Siemiatycze
- **Park Linowy EXTREME** Mielnik
  - 📍 ul. Królewska 48B, 17-307 Mielnik
  - 📞 +48 535 647 999 lub +48 695 585 352
- **FHU ACTIVE ADVENTURE** centrum aktywności (paintball, rowery, kajaki, gokarty, mini golf itp.)
  - 📍 ul. Dubois 2, 17-307 Mielnik
  - 📞 +48 85 657 70 67, +48 606 662 225
  - 🌐 [www.active-adventure.pl](http://www.active-adventure.pl)



Widok z lotu ptaka na kopalnię kredy w Mielniku

■ **Przeprawa promem  
Mielnik Przedmieście – Zabuże**

(płatna – cennik na stronie Urzędu Gminy)

📍 ul. Mostowa, 17-307 Mielnik

Czynna codziennie od 1 maja do 2 listopada  
w godz. 06:00 - 21:00

(ostatni kurs z Mielnika o godz. 20:40)

☎ +48 500 390 864

■ **Prywatne muzeum etnograficzne  
w Mielniku**

**(Skarby z Mielnickiego kufierka)**

📍 ul. Bugowa 11, 17-307 Mielnik

☎ +48 535 127 242



Muzyczne Dialogi nad Bugiem

- **Mielnicka Alpaka**  
 ul. Polna 14, 17-307 Mielnik  
 +48 668 042 651  
 www.mielnickaalpaka.pl  
 e-mail: hodowla@mielnickaalpaka.pl

## ➔ SZLAKI TURYSTYCZNE

- **Szlak schronów „Kły Motłotowa” Linia Motłotowa** – dystans 4,2 km, trasa okala wieś Moszczona Królewska
- **Szlak schronów** – dystans 23 km, trasa Wólka Nadbużna – Anusin – Olendry – Maćkowicze – Mielnik
- **Szlak „Mielnicki Przełom Bugu”** – dystans 7,5 km – trasa Mielnik Zagórze – Góra Uszeście – Mielnik Piaski – Amfiteatr „Topolina” – Mielnik Piaski
- **Szlak Kupiecki** (część wschodnia) – dystans 40 km, trasa Siemiatycze – Baciki Bliższe – Sycze – Końskie Góry – Radziwiłłówka – Mielnik – Wajków – Sutno – Niemirów
- **Szlak Kupiecki** (zielony) – dystans 24 km, trasa Nurzec St. – Moszczona Pańska – Sycze – Grabarka – Pawłowicze – Szerszenie – Olendry
- **Szlak Doliny Bugu** (Szlak wodny) – dystans 39,1 km (Niemirów – Sutno – Wajków – Mielnik – Anusin – Wólka Nadbużna – Drohiczyn – Granne – Głody)



## SZLAKI ROWEROWE

- **Wschodni Szlak Rowerowy GREEN VELO**
- **Ścieżki rowerowe „Bug rajem dla turysty”**




Rzeka Bug w Mielniku



## WYPOCZYNEK NA PODZAMCZU



W ofercie są 3 pokoje, łącznie 7 miejsc noclegowych. Pokoje wyposażone w aneks kuchenny, naczynia, czajnik elektryczny, kuchenkę mikrofalową, telewizor oraz łazienkę. Do dyspozycji gości są rowery, kajaki, plac zabaw i basen. Doba noclegowa jest od godziny 10:00 do godziny 14:00. Do obiektu można wprowadzać zwierzęta. Do dyspozycji gości jest bezpłatny parking. Dodatkowo personel porozumiewa się w języku



rosyjskim oraz w okresie wakacyjnym w języku angielskim. Obiekt położony jest w pięknym malowniczym miejscu przy Górze Zamkowej 300 m do rzeki Bug.



### Kontakt:

ul. Brzeska 85, 17-307 Mielnik  
tel. +48 733 528 331



## DOMEK NA PODLASIU



W ofercie są 3 pokoje, łącznie 8 miejsc noclegowych. Pokoje wyposażone są w telewizor, radio, odtwarzacz płyt CD, lodówkę, płytę 2-komorową, lodówkę, czajnik elektryczny, mikrofalówkę, automatyczny expres do kawy, mikser, sandwichmaker, suszarkę do włosów. Doba noclegowa jest od godziny 14:00 do godziny 11:00. Do dyspozycji gości są rowery, plac zabaw dla dzieci, grill, hamak, sauna na drewno, altanka drewniana, kąpiel ziołowy oraz bezpłatny parking. Do



obiektu można wprowadzać zwierzęta. Właściciele porozumiewają się w języku angielskim i języku rosyjskim. Obiekt znajduje się w odległości około 300 m do rzeki Bug.



### Kontakt:

ul. Górna 1, 17-307 Mielnik  
tel. + 48 604 931 589  
e-mail: w.gorski@inwestpol.com




## „DOM NA WERHURNIE”



W ofercie jest 5 pokoi, łącznie 12 miejsc noclegowych, z możliwością dostawki. Pokoje wyposażone są w łazienki, łóżka, szafki nocne, szafę, stół/stolik, krzesła/pufy, moskitiery w oknach. Do dyspozycji na górze jest kącik herbaciano-kawowy wyposażony w czajnik elektryczny, lodówkę i zestaw naczyń stołowych. Na dole znajduje się sala biesiadna z kominkiem, wykorzystywana jako miejsce spożywania posiłków, szkoleń, spotkań i zabawy. Doba noclegowa trwa od godziny 14:00 do godziny 11:00. Obiekt na życzenie gości oferuje smaczne, domowe i regionalne posiłki w formie: śniadania, obiadokolacji. Do dyspozycji gości jest bezpłatny parking, dostęp do Wi-Fi, bogato wyposażona biblioteczka o regionie, kącik map, 2 altany, miejsce na ognisko, grill, gry planszowe, badminton, ringo, rzutki, bule, piłka,



huśtawki, hamaki, piaskownica. Istnieje możliwość wypożyczenia rowerów i kijków do Nordic Walking. W odległości 500 m jest przeprawa promowa przez rzekę Bug (do Zabuża woj. mazowieckie), trasy rowerowe, piesze, kajakowe. Właściciele wyrażają zgodę na wprowadzanie zwierząt do obiektu po wcześniejszym uzgodnieniu. Dodatkowo personel porozumiewa się w języku rosyjskim. Obiekt położony jest na działce o pow. (4 ha), posiada 3 tarasy widokowe. Gospodarz domu jest licencjonowanym przewodnikiem turystycznym.



**Kontakt:** ul. Uroczysko 4, 17-307 Mielnik  
tel. +48 513 300 794, +48 536 885 048  
e-mail: e.sniezka@op.pl  
www.mielnik-nadbugiem.pl



## GOSPODARSTWO AGROTURYSTYCZNE



W ofercie jest 5 pokoi, łącznie 14 miejsc noclegowych. Pokoje wyposażone są w TV. Godziny doby noclegowej pozostają do indywidualnego uzgodnienia. Do dyspozycji gości jest aneks kuchenny, bezpłatny parking, rowery oraz plac zabaw.



**Kontakt:** Homoty 20, 17-307 Mielnik  
tel. +48 605 660 083  
www.homoty.podlaskieonline.pl





## ACTIVE ADVENTURE



W ofercie jest 7 pokoi, łącznie 20 miejsc noclegowych. Pokoje wyposażone są w łóżka, telewizor i aneks kuchenny. Doba noclegowa trwa od godziny 13.00 do godziny 10.00. Personel dodatkowo porozumiewa się w języku angielskim i rosyjskim. Do dyspozycji gości jest bezpłatny parking i dostęp do Wi-Fi. Obiekt posiada rowe-



ry, gokarty pedałowe, kajaki, mini-golf, paintball, saunę, łódzie pływackie.



**Kontakt:** ul. Dubois 2, 17-307 Mielnik  
tel. +48 606 662 225, +48 692 439 159  
e-mail: kontakt@active-adventure.pl  
www.active-adventure.pl




## GUEST HOUSE „RIVERSIDE”



W ofercie są 4 pokoje, łącznie 8 miejsc noclegowych, w tym 2 pokoje z łazienką. Pokoje są położone na piętrze, wyposażone w łóżka, szafki nocne, biurka, taborety, szafy lub stelaże na walizki. Na piętrze również znajduje się strefa dla gości z telewizorem i dużą kanapą. Na parterze do dyspozycji gości jest duża sala kominkowa ze stołami i bezpośrednim wyjściem do ogrodu oraz w pełni wyposażona kuchnia wraz z aneksem kuchennym. Jest to idealne miejsce dla osób chcących wspólnie spędzić czas. Doba



noclegowa jest od godziny 14:00 do godziny 12:00. Obiekt posiada miejsce na grillowanie i bezpłatny parking. Do obiektu można wprowadzać zwierzęta. Dodatkowo personel porozumiewa się w języku angielskim.



**Kontakt:**  
Plac Kościuszki 1 A, 17-307 Mielnik  
tel. + 48 601 176 262  
e-mail: kontakt@noclegimielnik.pl  
www.noclegimielnik.pl



## KOROLÓWKA



W ofercie jest 9 pokoi, łącznie 25 miejsc noclegowych. Pokoje wyposażone są w TV oraz dostęp do Wi-Fi. Doba noclegowa trwa od godziny 12:00 do godziny 11:00. Personel dodatkowo porozumiewa się w języku angielskim, rosyjskim i niemieckim. Obiekt posiada bezpłatny parking




oraz podjazd dla osób z niepełnosprawnościami. Właściciele wyrażają zgodę na wprowadzanie zwierząt do obiektu. Obok obiektu znajduje się winnica, która oferuje degustacje win oraz możliwość ich zakupu.



**Kontakt:** ul. Popław 1, 17-307 Mielnik  
tel. +48 516 729 001  
[www.korol.pl](http://www.korol.pl)



## KWATERA AGROTURYSTYCZNA




W ofercie są 3 pokoje, łącznie 5 miejsc noclegowych. Pokoje wyposażone są w lampki, radio, TV z dostępem do W-Fi. Doba noclegowa trwa od godziny 14:00 do godziny 12:00. Do dyspozycji jest samodzielne wejście. Dodatkowo na gości czekają: bezpłatny ogrodzony parking, rowery, grill, huśtawka, piaskownica, biblioteka regionalna. Właściciele wyrażają zgodę na wprowadzanie zwierząt do obiektu, zapewniają ciszę i rodzinną atmosferę.




**Kontakt:**  
ul. Brzeska 220, 17-307 Mielnik,  
tel. +48 85 657 70 15, +48 696 650 015  
e-mail: [iwysocka@wp.pl](mailto:iwysocka@wp.pl)  
[www.irenowysocka.pl](http://www.irenowysocka.pl)



## „Z DUCHEM PUSZCZY” DOMEK CAŁOROCZNY



W ofercie są 4 pokoje, łącznie 9 miejsc noclegowych. Pokoje wyposażone w łóżka pojedyncze i podwójne, komody, szafki, TV. Do dyspozycji gości jest w pełni wyposażony aneks kuchenny. Doba noclegowa trwa od godziny 14:00 do godziny 12:00. Dodatkowo goście mogą korzystać z sauny, bali z gorącą wodą, grilla, miejsca na ognisko, placu zabaw, zarybionego stawu i rowerów. Obiekt posiada bezpłatny parking. Personel dodatkowo porozumiewa się w języku angielskim i rosyjskim. Domek całoroczny,



komfortowy nad samą rzeką i stawem, czyste powietrze, cisza z dala od innych zabudowań, otoczony lasami.



### Kontakt:

Homoty 5, 17-307 Mielnik  
tel. + 48 534 196 736  
e-mail: [anna.pykalo1@wp.pl](mailto:anna.pykalo1@wp.pl)  
[facebook/zduchempuszczy](https://facebook.com/zduchempuszczy)



## OŚRODEK WYPOCZYNKOWY „U FLORIANA”



W ofercie jest 15 pokoi, łącznie 35 miejsc noclegowych. Pokoje wyposażone są w łóżka pojedyncze, małżeńskie, TV, łazienki, dostęp do Wi-Fi. Doba noclegowa trwa od godziny 14:00 do godziny 11:00. Personel dodatkowo porozumiewa się w języku rosyjskim i francuskim. Do



dyspozycji gości jest bezpłatny parking. Obiekt jest monitorowany.



### Kontakt:

ul. Bugowa 10, 17-307 Mielnik, tel. +48 85 657 72 27  
e-mail: [goksir@mielnik.com.pl](mailto:goksir@mielnik.com.pl)  
[www.goksir.mielnik.com.pl](http://www.goksir.mielnik.com.pl)



## „U MARKA”



W ofercie są 4 pokoje, łącznie 8 miejsc noclegowych. Do dyspozycji gości są łódzie wędkarskie, kajaki, rowery, grill, duży taras, oraz bezpłatny parking. W pobliżu 200 m jest boisko piłki nożnej, siatkowej. Doba noclegowa jest od godziny 18:00 do godziny 18:00. Do obiektu można wpro-



wadzać zwierzęta. Dodatkowo personel porozumiewa się w języku angielskim oraz języku migowym.



### Kontakt:

Plac Kościuszki 2, 17-307 Mielnik  
tel. +48 602 538 244



## WIÓRKOWA CHATA



W ofercie są dwa domki, jeden 3-osobowy a drugi 10-osobowy. Łącznie 13 miejsc noclegowych. Pokoje wyposażone są w łóżka, stoliki nocne z lampką, stół, krzesło lub fotel, szafę lub komodę, półki. Każdy pokój z łazienką. Ogólnodostępny salon z kuchnią. Dostępne są śniadania. Do dyspozycji gości jest plac zabaw, sauna, jacuzzi, grill i miejsce na ognisko, dostęp do Wi-Fi oraz bezpłatny parking. Dodatkowo w miejscowości Mielnik można wypożyczyć rower lub kajaki.



Doba noclegowa jest od godziny 14.00 do godziny 12.00. Do obiektu można wprowadzać zwierzęta. Obiekt położony jest przy Górze Zamkowej i ruinach starego kościoła 200 m od rzeki Bug.



### Kontakt:

ul. Pl. T. Kościuszki 8, 17-307 Mielnik  
tel. +48 508 322 850  
e-mail: wiorkowa.chata@wp.pl  
www.wiorkowachata.pl




## GOSPODARSTWO AGROTURYSTYCZNE „FLISAK”



W ofercie jest 5 pokoi, łącznie 17 miejsc noclegowych. Pokoje mają oddzielne łazienki, wyposażone są w garderobę, telewizor, radio, centralne ogrzewanie. Obiekt posiada kuchnię z wyposażeniem, pralkę, lodówkę, zmywarkę, bezpłatny parking. Istnieje możliwość przygotowania posiłków we własnym zakresie lub korzystanie z pobliskiej restauracji. Do dyspozycji gości są rowery, tratwy, plac zabaw, boisko do siatkówki i do koszykówki, stół do ping ponga. Obiekt posiada dostęp do Wi-Fi. Doba noclegowa jest od godziny 12:00 do godziny 10:00.



Dodatkowo personel porozumiewa się w języku rosyjskim oraz języku angielskim.




### Kontakt:

ul. Brzeska 53, 17-307 Mielnik  
tel. +48 601 916 125  
e-mail: flisak.mielnik@wp.pl  
[www.facebook.com/flisak.mielnik](http://www.facebook.com/flisak.mielnik)




## SOSNOWY ZAKĄTEK



W ofercie jest 5 pokoi, łącznie 12 miejsc noclegowych. Pokoje wyposażone są w łazienki, telewizor, łóżka, szafki i stoliki. Do dyspozycji gości jest bardzo dobrze wyposażony aneks kuchenny, wspólny salon, miejsce na grilla, ognisko i plac zabaw. Doba noclegowa jest od godziny 13:00 do godziny 15:00. Do obiektu można



wprowadzać zwierzęta. Do dyspozycji gości jest bezpłatny parking. Dodatkowo personel porozumiewa się w języku rosyjskim.



### Kontakt:

ul. Brzeska 11, 17-307 Mielnik  
tel. +48 798 078 680  
e-mail: alicja.sawczuk@wp.pl



## DOM WAKACYJNY „U POLI”



W ofercie jest 5 pokoi, łącznie 8 miejsc noclegowych. Pokoje wyposażone są w szafy, łóżka, krzesła, stoły. Do dyspozycji gości jest altanka, piaskownica, huśtawka oraz bezpłatny ogro-



dzony parking oraz duża posesja. Obiekt posiada dostęp do Wi-Fi. Doba noclegowa jest od godziny 14:00 do godziny 10:00. Właściciele porozumiewają się w języku rosyjskim. Do obiektu można wprowadzać zwierzęta.



### Kontakt:


Sutno 2, 17-307 Mielnik  
tel. + 48 601 231 711




## BAJKOWY DOMEK Z BALA W WAJKOWIE



W ofercie są 3 pokoje, łącznie 9 miejsc noclegowych (z możliwością dostawek). Pokoje wyposażone są w telewizor, radio, odtwarzacz płyt CD, lodówkę, płytę indukcyjną 4-komorową, czajnik elektryczny, mikrofalówkę, automatyczny ekspres do kawy, mikser, sandwichmaker, suszarkę do włosów. Dodatkowo do dyspozycji gości są rowery, huśtawka drewniana, grill, hamaki oraz bezpłatny parking. Do obiektu można wprowadzać zwierzęta. Doba noclegowa jest od godziny



15:00 do godziny 12:00. Właściciele porozumiewają się w języku angielskim i języku rosyjskim. Obiekt znajduje się w lesie w odległości około 300 m od rzeki Bug, wykonany jest z kamienia i drzewa. Teren obiektu nie jest ogrodzony.



**Kontakt:** Wajków 8 C, 17-307 Mielnik  
tel. + 48 604 931 589  
e-mail: w.gorski@inwestpol.com




## CZAR PODLASIA AGROTURYSTYKA



W ofercie jest 5 pokoi, łącznie 13 miejsc noclegowych. Pokoje wyposażone są w łazienki, łóżka, stoliki, lampki nocne, zestaw ręczników, wieszaki, szafkę lub szafę, posiadają również dostęp do Wi-Fi. Pokoje znajdują się na niskim parterze z podjazdem dla osób z niepełnosprawnościami. Doba noclegowa trwa od godziny 13:00 do godziny 11:00. Personel dodatkowo porozumiewa się w języku rosyjskim, francuskim natomiast w sezonie letnim także w języku angielskim. Obiekt oferuje posiłki na życzenie odwiedzającego. Do dyspozycji gości jest ogólnodostępny salon, kuchnia z pełnym wyposażeniem m.in. zmywarką, piekarnikiem i mikrofalówką. Duży salon z kominkiem utrzymany w ciepłym, wiejskim klimacie na życzenie gości zmienia się w salę do biesiadowania dla grupy do 30 osób np. podczas urodzin, jubileuszy i innych hucznych imprez bądź kameralnych przy-



jęć. Udogodnieniem jest 50 calowy telewizor i sprzęt nagłaśniający. Dom posiada duży taras ze stolikami i balkony, z których rozpościerają się rozległe widoki na rzekę Bug i lasy. Dodatkowo na gości czekają: bezpłatny, ogrodzony parking, rowery, altany, grill, huśtawki, hamaki, kije do nordic-walking, przejażdżki z rolnikiem (traktor z wozem), wędkowanie w prywatnym stawie, ognisko z kociołkiem, pieczenie kiełbasek, wędzarnia. Właściciele wyrażają zgodę na wprowadzanie zwierząt do obiektu.



### Kontakt:

Ostowo 56A, 17-307 Mielnik  
tel. +48 723 785 997  
e-mail: kontakt@czarpodlasia.pl  
www.czarpodlasia.pl

# GMINA MILEJCZYCE



## ZABYTKI

- **Cmentarz żołnierzy radzieckich** z okresu II Wojny Światowej w Milejczycach
- **Budynek Synagogi z 1927 roku**  
📍 ul. Parkowa 1, 17-332 Milejczyce
- **Cmentarz Żydowski (Kirkut)**  
📍 ul. Magazynowa 8, 17-332 Milejczyce
- **Kościół parafialny pw. św. Stanisława Bp. z II poł. XVII wieku oraz dzwonnica przykościelna z 1740 roku** w Milejczycach
- **Cerkiew pw. św. Barbary z 1900 r.** w Milejczycach  
📍 ul. Św. Barbary 26, 17-332 Milejczyce
- **Cerkiew cmentarna pw. św. Mikołaja Cudotwórcy z XIX wieku** w Milejczycach  
📍 ul. Parkowa 11, 17-332 Milejczyce
- **Cerkiew pw. Narodzenia NMP wzniesiona w XIX wieku** w Rogaczach




*Budynek Synagogi w Milejczycach*



*Kościół parafialny pw. św. Stanisława Bp. w Milejczycach*





Cerkiew pw. Narodzenia NMP w Rogaczach



Cerkiew pw. św. Barbary w Milejczycach

- **Cerkiew cmentarna pw. św. Apostołów Piotra i Pawła z 1672 roku** w Sobiatyńie
- **Dwór z XIX wieku** w Wałkach (własność prywatna)



Cerkiew pw. św. Piotra i Pawła w Sobiatyńie

## ⇒ SZLAKI TURYSTYCZNE

- **Szlak Religii Województwa Podlaskiego** (trasa: Drohiczyn – Grabarka – Hajnówka – Białowieża – Tykocin – Krypno – Białystok – Święta Woda – Krynki – Bohoniki – Różanystok – Studzieniczna – Wigry – Wodzisławki)

## 🍀 LOKALNI PRODUCENCI

- **Junakor Sp. z o.o.**  
(producent sękaczy i mrowisk)  
📍 ul. Parkowa 4, 17-332 Milejczyce  
☎ +48 85 655 49 51, +48 690 602 436
- **Stawy Pokaniewo**  
📍 Pokaniewo 69, 17-332 Milejczyce  
☎ +48 608 462 550



## DOMEK POD SOSNAM I W ROGACZACH



W ofercie są 2 pokoje, łącznie 6 miejsc noclegowych. Pokoje wyposażone są w łóżka. Godziny doby noclegowej pozostają do indywidualnego uzgodnienia. Personel dodatkowo porozumiewa się w języku rosyjskim, ukraińskim i białoruskim. Do dyspozycji gości jest: bezpłatny parking, grill z garnkiem myśliwskim, meble ogrodowe. Domek położony jest w sosnowym lesie z dala od zabudowań. W pobliżu znajduje się zalew.



Niedaleko jest Puszcza Białowieska. Istnieje możliwość zakupu swoich jajek oraz znakomitej jagnięciny. Właściciele wyrażają zgodę na wprowadzanie zwierząt do obiektu.



### Kontakt:

Rogacze 89, 17-332 Milejczyce  
tel. +48 792 971 276



## GOSPODARSTWO AGROTURYSTYCZNE „POD GWIAZDAMI”



W ofercie są 2 domki, pierwszy 6-osobowy, drugi 5-osobowy. W domkach znajduje się łazienka, aneks kuchenny, lodówka, czajnik, naczynia, sztucce. Doba noclegowa trwa od godziny 14:00 do godziny 11:00. Personel dodatkowo porozumiewa się w języku angielskim, niemieckim oraz rosyjskim. Do dyspozycji gości jest bezpłatny parking, gry planszowe, zabawki, biblioteczka, mini-trampolina, badminton lub miejsce



na ognisko. Obiekt w swojej ofercie umożliwia zamówienie posiłków w formie śniadania i obiadokolacji.



### Kontakt:

Gołubowszczyzna 3, 17-332 Milejczyce  
tel. +48 603 984 242




## GRAŻYNA JASZCZUK POKOJE GOŚCINNE NA PODLASKIM SZLAKU



na rowery. Istnieje możliwość rozbicia namiotów na działce. Można skorzystać z miejsca grillowego wyposażonego w meble ogrodowe i leżaki. W obiekcie mile widziane są zwierzęta domowe za dodatkową opłatą. Gospodarze porozumiewają się również w języku rosyjskim.

W ofercie są 3 pokoje, łącznie 7 miejsc noclegowych. Parter domu zajmują gospodarze, natomiast góra domu jest całkowicie udostępniona gościom. Pokoje posiadają wspólną łazienkę z prysznicem. W łazience znajduje się suszarka do włosów, deska do prasowania i żelazko. Za drobną opłatą istnieje możliwość zlecenia prania. Doba noclegowa od godziny 13:00 do godziny 11:00. Obiekt posiada aneks kuchenny wyposażony w podstawowe naczynia, czajnik, kuchenkę mikrofalową. Goście do dyspozycji mają bezpłatny parking na ogrodzonym dużym placu pokrytym trawą oraz zamykany garaż



### Kontakt:


ul. 3 Maja 46, 17-332 Milejczyce  
tel. +48 602 443 455  
e-mail: napodlaskimszlaku@wp.pl



## POD WESOŁYM ŚWIERKIEM



wprowadzać zwierzęta. Dodatkowo personel porozumiewa się w języku angielskim, języku rosyjskim i niemieckim.



W ofercie są 2 pokoje oraz 1 pokój na poddaszu, łącznie 8 miejsc noclegowych. Pokoje wyposażone są w łóżka, pościel, stolik. Do dyspozycji gości są rowery, miejsce ogniskowe, taras oraz bezpłatny parking. Doba noclegowa jest od godziny 14:00 do godziny 12:00. Do obiektu można

### Kontakt:

Choroszczewo 34, 17-332 Milejczyce  
tel. +48 737 719 080  
e-mail: podwesolymswierkiem@gmail.com

# GMINA NURZEC – STACJA



## ZABYTKI

- **Zespół dworca kolejowego z pocz. XX wieku w Nurcu – Stacji**
  - Wieża ciśnieni z XIX wieku
  - Carski dworzec kolejowy (obecnie biblioteka gminna)

📍 ul. Kolejowa 3, 17-330 Nurzec-Stacja
- **Św. Góra Grabarka z XVIII-XIX wieku oraz żeński klasztor prawosławny św. Marii Magdaleny z lat 50-tych XX wieku**

📍 Grabarka Klasztor, 17-330 Nurzec Stacja
- **Dawny zespół dworsko-ogrodowy z 1903–1925 roku** (dwór, zabudowania oraz park) w miejscowości Klukowicze
- **Grodzisko z XI wieku zwane Krepostią lub Miejscem Mocy** w miejscowości Klukowicze
- **Cerkiew prawosławna pw. św. Dymitra Sołuńskiego z 1867–1872 roku** w Żerczyczach
- **Cerkiew prawosławna pw. Świętych Kosmy i Damiana z 1902–1903 r.** w Telatyczach



## MIEJSCA KULTU

- **Cerkiew prawosławna cmentarna pw. śś Męczennic Wiery, Nadzieży, Luby i ich matki Zofii z 1972 r.** w Żerczyczach
- **Kościół pw. Matki Bożej Częstochowskiej** w Nurcu – Stacji

📍 ul. Okrężna 2, 17-330 Nurzec Stacja
- **Cerkiew prawosławna pw. Ścięcia Głowy Jana Chrzciciela z 1930 r.** w Anusinie



*Carski dworzec kolejowy w Nurcu – Stacji*



*Wieża ciśnieni z XIX wieku w Nurcu – Stacji*



*Cerkiew pw. Przemienienia Pańskiego św. Góra Grabarka*

## ATRAKCJE

- **Rezerwat przyrody „Sokół” z pomnikiem przyrody „Ojcem dębów”**

📍 Okolice wsi Sokół

- **Rezerwat przyrody „Witanowszczyzna”**

📍 Leśnictwo Wilanowo

- **„Cmentarz Szwedzki” w Siemichoczach w kierunku wsi Stołbce**

- **Mini muzeum etnograficzne**

📍 Żerzyce 10, 17-330 Nurzec – Stacja

☎ +48 607 156 035

🌐 [www.facebook.com/podlaskitygiel](http://www.facebook.com/podlaskitygiel)

## SZLAKI TURYSTYCZNE

- **Szlak Doliny Moszczoniej** dystans 24 km (trasa Nurzec – Stacja – Moszczona Pańska – Syzcze – Grabarka – Oksiutycze – Szerszenie)

- **Wschodni Szlak rowerowy GREEN VELO**

## LOKALNI PRODUCENCI

- **Aldona Skirgiełło**


Sery kozie z Podlasia

☎ +48 731 162 778

🌐 [www.facebook.com/serykozye](http://www.facebook.com/serykozye)



*Ojciec Dębów – Pomnik przyrody w rezerwacie Sokół*



*Cerkiew św. Dymitra w Żerzycach*



Stawy rybne w Wólce Nurzeckiej



## AGROTURYSTYKA



W ofercie są 4 pokoje, łącznie 9 miejsc noclegowych. Pokoje wyposażone są w łazienkę, TV, posiadają dostęp do Wi-Fi. Doba noclegowa trwa od godziny 12:00 do godziny 12:00. Personel dodatkowo porozumiewa się w języku rosyjskim. Do dyspozycji gości jest: bezpłatny parking, rowery, plac zabaw, sauna, robótki ręczne oraz możliwość pieczenia chleba i drożdżówek.



Gospodarstwo produkuje ekologiczną żywność: mleko, ser, masło, warzywa, jaja, owoce.



### Kontakt:



Moszczona Pańska 32, 17-330 Nurzec – Stacja  
tel. +48 85 657 51 75  
e-mail: jan@mudel.pl



## DOMEK W ZAGRODZIE



W ofercie są 4 pokoje, łącznie 7 miejsc noclegowych. Pokoje wyposażone są w aneks kuchenny, łazienkę, TV. Doba noclegowa trwa od godziny 17:00 do godziny 11:00. Personel dodatkowo porozumiewa się w języku rosyjskim. Do dyspozycji gości jest aneks kuchenny, bezpłatny parking, plac zabaw, rowery, miejsce namiotowe, ognisko, grill. Obiekt położony jest przy trasie Siemiatycze – Kleszczele droga numer 693 i trasie GreenVelo oraz w odległości 10 km od Świętej Góry Grabarki. Właściciele wyrażają zgodę na wprowadzanie zwierząt do obiektu.



### Kontakt:

Żerczyce 43, 17-330 Nurzec – Stacja  
tel. +48 600 790 888, +48 85 657 53 32  
e-mail: agasiostra@go2.pl  
www.zerczyce.website.pl



## „KWIATOWA ZAGRODA”



W ofercie są 2 pokoje, łącznie 6 miejsc noclegowych. Pokoje wyposażone są w kanapy, szafki, stoliki, szafy, TV, posiadają dostęp do Wi-Fi. Godziny doby noclegowej pozostają do indywidualnego uzgodnienia. Personel dodatkowo porozumiewa



się w języku rosyjskim, białoruskim i ukraińskim. Do dyspozycji gości jest: bezpłatny parking, bilard, tenis stołowy, grill. Właściciele wyrażają zgodę na wprowadzanie zwierząt do obiektu.



### Kontakt:

Żerczyce 9A, 17-330 Nurzec – Stacja  
tel. +48 794 573 203

# GMINA OLSZANKA



Widok – gmina Olszanka



## ZABYTKI

- **Kościół pw. św. Jana Chrzciciela z XVII/XVIII wieku** w Hadynowie
- **Kościół pw. Ścięcia św. Jana Chrzciciela z 1914 roku** w Mszannie



## POMNIKI I MIEJSCA PAMIĘCI

- **Cmentarz z I wojny światowej** w miejscowości Próchenki
- **Pomnik Powstańców Styczniowych** w miejscowości Mszanna
- **Pomnik upamiętniający zrzut XXI Eskipy Cichociemnych** na placówkę Puchacz w Starych Łępkach



Kościół pw. św. Jana Chrzciciela w Hadynowie





*Dom drewniany lata 30 XX wieku  
w miejscowości Pietrusy*



*Kościół pw. Ścięcia św. Jana Chrzciciela 1914  
w miejscowości Mszanna*



*Kaplica Cmentarna z 1947 r. w miejscowości Hadynów*



*Kapliczka murowana 1923 w miejscowości Pietrusy*

# GMINA PAPROTNIA



## ZABYTKI

- **Kościół pw. Św. Bartłomieja Apostoła** w Paprotni  
📍 ul. Jana Pawła II 3, 08-107 Paprotnia
- **Kościół pw. Narodzenia NMP** w Hołubli  
📍 ul. Ks. Pielasy 3, 08-107 Paprotnia



## SZLAKI TURYSTYCZNE

- **TRASA KORCZEWSKA** dystans 126 km (Siedlce – Hołubla – Paprotnia – Czaple – Mogielnica – Korczew – Knychówek – Dąbrowa – Łysów – Niemojki – Przesmyki – Zawady – Majówka – Mordy – Ostoje – Krzymosze – Pruszyń – Siedlce)
- **TRASA BUŻAŃSKA** dystans 96 km (trasa: Korczew – Bużyska (gm. Korczew) – Góry (gm. Korczew) – Korczew – Bartków – Łozy (gm. Paprotnia) – Hołubla (gm. Paprotnia) – Golice (gm. Siedlce) – Siedlce)
- **TRASA PAPROCKA** dystans 51 km (Siedlce – Golice – Hołubla – Paprotnia – Pluty – Głuchówek – Mordy – Stok Lacki – Siedlce)



*Kościół pw. Narodzenia NMP w Hołubli*



*Kościół pw. św. Bartłomieja Apostoła w Paprotni*



*Ogród wypoczynkowy w miejscowości Hotubla*



*Ogród wypoczynkowy w miejscowości Rzeszotków*

# GMINA PERLEJEWO



## ZABYTKI

- **Kościół pw. Przemienienia Pańskiego z 1860–1883 roku** w Perlejewie



*Kościół pw. Przemienienia Pańskiego w Perlejewie*



*Kapliczka w Twarogach Lackich*

- **Kościół pw. św. Jana Chrzciciela z 1948–1962 roku** w Grannem z wyposażeniem z XVIII i XIX wieku
- **Kapliczka z końca XVIII wieku przy kościele pw. św. Jana Chrzciciela** w Grannem
- **Kapliczka przydrożna z 1909 roku** w Miodusach – Inochach



*Kościół pw. św. Jana Chrzciciela w Grannem*

- **Trzy kapliczki przydrożne** w Twarogach Lackich
- **Cmentarz parafialny z II poł. XIX wieku** w Perlejewie
- **Dworek z I poł. XIX wieku** w Wiktorowie (własność prywatna)
- **Obelisk upamiętniający bitwę stoczoną w dniu 24 lipca 1792 w obronie Konstytucji 3-go Maja w miejscowości Granne** – znajduje się przy kościele pw. św. Jana Chrzciciela w Grannem
- **Historyczna przeprawa znajdująca się na rzece Bug w Grannem** – pochodzi z przełomu XVIII/XIX wieku. Prawdopodobnie korzystały z niego wojska Napoleona.



*Historyczna przeprawa znajdująca się na rzece Bug w Grannem*

- **Cmentarzysko w Twarogach Lackich** – odkryte w 2007 roku, użytkowane od XII do XIV wieku przez słowiańską ludność tych terenów. Znalezione 35 grobów, w tym kilka w obudowach kamiennych. Kilka grobów ciepłopalnych z drugiej połowy XII wieku wskazuje na utrzymywanie się jeszcze wówczas w tej okolicy przedchrześcijańskich obyczajów pogrzebowych. Kilka najlepiej zachowanych grobów zrekonstruowano po wykopaliskach i można je obejrzeć w terenie.

## ATRAKCJE

- **Nadbużańskie Centrum Turystyczne** w miejscowości Granne
- 📍 Granne 15, 17-312 Perlejewo  
Na terenie Centrum turyści mogą skorzystać z wiat ogniskowych, wypoczynkowych, pokoi pobytu dziennego, obejrzyć wystawy: rękodzieła, dawnych przedmiotów użytkowych.

## LOKALNI PRODUCENCI

- **Wyrób chleba na zakwasie RHD nr IV/138/1010/2019 Niemyjski Wojciech**
- 📍 Twarogi Mazury 3, 17-322 Perlejewo
- ☎ +48 664 789 598



Nadbużańskie Centrum Turystyczne w Grannem

## HOLISTYCZNE UJĘCIE – BŁOGI WYPOCZYNEK NAD BUGIEM



W ofercie jest 5 pokoi, łącznie 12 miejsc noclegowych. W każdym pokoju znajduje się łazienka. Pokoje wyposażone są w zestaw do przygotowania kawy/herbaty oraz małą lodówkę. Doba noclegowa od godziny 15:00 do godziny 11:00. Obiekt posiada ofertę gastronomiczną tylko dla gości wypoczywających w obiekcie, bezpłatny parking oraz dostęp do Wi-Fi. Dodatkowo goście mogą korzystać z rowerów, plaży przy rzece Bug, romantycznych spacerów nad Bugiem. Personel



porozumiewa się również w języku angielskim. Oaza spokoju dla dorosłych (16+), zwierzęta nie są akceptowane.



### Kontakt:

Głody 14, 17-322 Perlejewo  
tel. +48 510 672 012  
e-mail: [wholistycznymujeciu@gmail.com](mailto:wholistycznymujeciu@gmail.com)  
[www.holistyczneujecie.pl](http://www.holistyczneujecie.pl)



## DWÓR PODLASKI



W ofercie są 4 pokoje, łącznie 8 miejsc noclegowych, salon, kuchnia, 3 łazienki i toaleta. Pokoje są wyposażone w antyczne meble: łóżka, fotele/krzesła, szafy, szafki. Do dyspozycji gości jest basen, wiata, ogród, miejsce na ognisko, grill i rowery. Doba noclegowa jest od godziny 15:00 do godziny 11:00. Obiekt posiada bezpłatny parking.

Personel porozumiewa się również w języku angielskim i języku niemieckim.



### Kontakt:

Perlejewo 28, 17-322 Perlejewo

tel. +48 603 180 525

e-mail: [idrapik@gmail.com](mailto:idrapik@gmail.com)

[www.dworpodlaski.com](http://www.dworpodlaski.com)

# GMINA PLATERÓW



## ZABYTKI

- **Zespół pałacowo-parkowy z poł. XVII wieku z zabytkowym parkiem** w Ruskowie obecnie pełni funkcję szkoły oraz ośrodka zdrowia.



*Zespół pałacowo-parkowy w Ruskowie*

- **Pałac w Hruszniewie z XVIII wieku**, otoczony parkiem i stawami. Obecnie jest własnością osoby prywatnej.
- **Dwór w Mężeninie z XIX i XX wieku**, z 5 hektarowym, schodzącym tarasowo do rzeki Bug parkiem. Obecnie własność prywatna.
- **Dworek w Puczcach** zbudowany na przełomie XIX i XX wieku. Obecnie własność prywatna.
- **Grodzisko z XII wieku** w Ostromęczynie Kolonii
- **Kościół pw. Wniebowzięcia NMP** w Ruskowie z roku 1646. Obok kościoła znajduje się dzwonnica z XVII wieku, oraz **zabytkowy cmentarz** dawnych właścicieli ruskowskiego majątku. Obecnie jest kaplicą cmentarną.
- **Kościół pw. św. Izydora Oracza z 1905–1908 roku** w Ruskowie. Po przeciwnej stronie ulicy stoi murowana plebania zbudowana w 1913 roku.



*Kościół pw. Narodzenia Najświętszej Maryi Panny w Chłopkowie*

- **Kościół pw. Narodzenia Najświętszej Maryi Panny z 1890 roku** wzniesiony jako cerkiew prawosławna w Chłopkowie.
- **Kościół pw. św. Wojciecha Biskupa i Męczennika z 1517 roku** w Górkach. Obok kościoła wznosi się murowana dzwonnica z przełomu XVII i XVIII wieku.



*Kaplica cmentarna w Ruskowie*



Widok na rzekę Bug w Mężeninie



## ATRAKCJE

- **Ścieżka ekologiczna Kisielew – Drażniew**



## LOKALNI PRODUCENCI

- **Pasieka Bartnik**

📍 Czuchów 54 A, 08-210 Platerów

☎ +48 510 892 477



## RANCZO KISIELEW



W ofercie jest 6 pokoi, łącznie 19 miejsc noclegowych. Pokoje wyposażone są w łóżka, lampki, szafki, łazienki, dostęp do Wi-Fi. Doba noclegowa trwa od godziny 13:00 do godziny 12:00. Obiekt posiada łazienkę i podjazdy dostosowane do potrzeb osób z niepełnosprawnościami. Dodatkowo na życzenie odwiedzającego istnieje możliwość skorzystania z oferty gastronomicznej. Do dyspozycji gości jest bezpłatny

- **Zofia Czerka**

Wytwórcza serów podpuszczkowych, dojrzewających i wędzonych. Produkowane z mleka krowiego pozyskanego z własnego gospodarstwa.

📍 Kamianka 16, 08-210 Platerów

☎ +48 693 776 050



parking, plac zabaw, sala konferencyjna, miejsce ogniskowe, grill, oczko wodne, altany, pole namiotowe. Gospodarstwo mieści się na działce rekreacyjnej położonej na skraju lasu w małej miejscowości Kisielew. Goście mogą skosztować pysznego jedzenia.



**Kontakt:** Kisielew, 08-210 Platerów  
tel. +48 693 515 589  
e-mail: iwona.buczynska1960@wp.pl






## AGROTURYSTYKA MAXTURIST



W ofercie są 4 pokoje, łącznie 13 miejsc noclegowych. Pokoje wyposażone są w łazienki, TV oraz dostęp do Wi-Fi. Godziny doby noclegowej pozostają do indywidualnego uzgodnienia. Do dyspozycji gości jest ogólnodostępna kuchnia, bezpłatny parking, kajaki, plac zabaw, pomieszczenie rekreacyjne min. bilard, miejsce ogniskowe oraz pole namiotowe. Właściciele wyrażają zgodę na wprowadzanie zwierząt do obiektu.



Okolice wsi Hruszew to piękne miejsce otoczone lasami na terenie Nadbużańskiego Parku Krajobrazowego. Gospodarstwo agroturystyczne Maxturiści znajduje się nad rzeką Toczną, która łączy się z rzeką Bug.



**Kontakt:** Hruszew 28, 08-210 Platerów  
tel. +48 83 357 67 80, +48 696 840 961  
e-mail: marian08@op.pl  
[www.maxturiści-hruszew.noclegiw.pl](http://www.maxturiści-hruszew.noclegiw.pl)



## AGROTURYSTYKA STAJNIA ZA WSIĄ



W ofercie są 2 pokoje, łącznie 8 miejsc noclegowych. Pokoje wyposażone są w kuchnię z jadalnią, łazienkę, TV, dostęp do Wi-Fi. Doba noclegowa trwa od godziny 15:00 do godziny 12:00. Do dyspozycji gości jest bezpłatny parking, plac zabaw dla dzieci, nauka jazdy konnej, przejażdżki bryczką, nauka jazdy na kucykach, sesje zdjęciowe z końmi, nauka wypalania w drewnie. Właściciele wyrażają zgodę na wprowadzanie zwierząt do



obiektu. Obiekt położony jest na terenie Nadbużańskiego Parku Krajobrazowego. Malownicza okolica Bugu umożliwia spotkanie wielu zwierząt oraz obserwację ich naturalnego środowiska. W wolnej chwili można wybrać się na szlaki konne, rowerowe i ścieżkę przyrodniczo-leśną. Cisza i spokój daje możliwość delektowania się czasem spędzonym w gronie rodziny czy znajomych.



**Kontakt:** Kisielew 112, 08-210 Platerów  
tel. +48 698 686 912, +48 662 035 163  
e-mail: szewczuka15@gmail.com  
[www.stajniazawsiakisielew.blogspot.com](http://www.stajniazawsiakisielew.blogspot.com)



## AGROTURYSTYKA – ZAGRODA EDUKACYJNA „U WALDKA”



Gospodarstwo jest ciekawie usytuowane, charakteryzuje się bardzo dobrą komunikacją samochodową, PKS i PKP. W pobliżu jest wiele ciekawych miejsc jak m.in. stadnina koni w Janowie Podlaskim, miasto Drohiczyn, Święta Góra Grabarka, lasy.

W ofercie są 3 pokoje, łącznie 9 miejsc noclegowych. Pokoje wyposażone są w łóżka, lampki szafki oraz dostęp do Wi-Fi. Doba noclegowa trwa od godziny 12:00 do godziny 10:00. Personel dodatkowo porozumiewa się w języku rosyjskim, niemieckim i angielskim. Obiekt oferuje możliwość całodziennego wyżywienia lub wybranych posiłków. Do dyspozycji gości jest bezpłatny parking, rowery, plac zabaw, skansen, galeria obrazów i rzeźb, jedyna w okolicy zagroda edukacyjna, ciekawe zajęcia, nauka rękodzielnicstwa, sprzęty sportowe, mała siłownia, altana, grill, ognisko, żywy labirynt, sala szkoleniowa oraz wiele innych ciekawych sprzętów i pamiątek z gospodarstwa.




### Kontakt:

Ostromęczyn Kolonia 39, 08-210 Platerów  
tel. +48 505 104 786  
e-mail: ostromeczyn@o2.pl  
www.uwaldka.pl • www.agro.uwaldka.pl



## „CHATA ZA WSIA”



rodzina lub grupa przyjaciół, które chciałyby spędzić urlop w ciszy i w bliskim kontakcie z naturą.

W ofercie są 4 pokoje, łącznie 7 miejsc noclegowych. Pokoje wyposażone są w TV, dostęp do Wi-Fi. Doba noclegów rozpoczyna się od godziny 10:00. Personel dodatkowo porozumiewa się w języku rosyjskim, angielskim i hiszpańskim. Do dyspozycji gości jest bezpłatny parking, rowery, narty biegowe, altana z miejscem grillowym i ogniskowym. W obiekcie może wypoczywać



**Kontakt:** Chłopków 16, 08-210 Platerów  
tel. +48 533 734 078  
e-mail: anko323@wp.pl

# GMINA PRZESMYKI



## ZABYTKI

- **Zespół Dworsko-Parkowy z Muzeum Ziemiaństwa** w Dąbrowie

📍 Dąbrowa 133, 08-109 Przesmyki

☎ +48 25 641 26 20

🌐 [www.muzeumdabrowa.pl](http://www.muzeumdabrowa.pl)

- **Kościół pw. św. Jakuba Apostoła z 1776 roku** w Przesmykach

📍 ul. Narutowicza 1, 08-109 Przesmyki

- **Kościół pw. M. B. Różańcowej z 1755 roku** w Łysowie

- **Kopiec Piłsudskiego usypany marszałkowi J. Piłsudskiemu z 1936 roku** w Zawadach w lesie „Majówka”



*Kościół pw. św. Jakuba Apostoła w Przesmykach*



*Kościół par. M. B. Różańcowej w Łysowie*



*Gmina Przesmyki z lotu ptaka*



## GOSPODARSTWO AGROTURYSTYCZNE U JOLANTY



W ofercie jest 5 pokoi, łącznie 12 miejsc noclegowych. Pokoje wyposażone są w aneks kuchenny, TV, posiadają dostęp do Wi-Fi. Godziny doby noclegowej pozostają do indywidualnego uzgodnienia. Personel dodatkowo porozumiewa się w języku angielskim. Obiekt oferuje gościom domową kuchnię. Dodatkowo do dyspozycji gości jest bezpłatny parking, rowery, plac zabaw.



### Kontakt:

Kamianki – Wańki 27, 08-109 Przesmyki  
tel. +48 517 546 461  
e-mail: j.zalewska1@onet.eu



## MUZEUM ZIEMIAŃSTWA W DĄBROWIE ODDZIAŁ MUZEUM REGIONALNEGO W SIEDLCACH



W ofercie jest 5 pokoi, łącznie 11 miejsc noclegowych. Pokoje wyposażone są w łazienkę, lodówkę. Doba noclegowa trwa od godziny 14:00 do godziny 11:00. Personel dodatkowo porozumiewa się w języku angielskim. Obiekt w swojej ofercie posiada śniadania oraz kolacje. Pokoje noclegowe znajdują się na poddaszu dworu pochodzącego z połowy XIX wieku. Goście mają możliwość zwiedzania odrestaurowanych wnętrz ziemiańskich z przełomu XIX i XX wieku. Dwór otacza 150-letni park, w którym można obejrzeć obiekty nawiązujące do dawnej części

gospodarczej majątku: spichlerz, gołębnik, wędzarnię, pasiekę oraz ogród warzywny. Do parku przylega sad ze starymi odmianami jabłoni. Do dyspozycji gości jest: bezpłatny parking, rowery, możliwość organizacji ogniska, pływanie łodzią po stawie, łowienie ryb.



### Kontakt:

Dąbrowa 133, 08-109 Przesmyki  
tel. +48 25 641 26 20  
e-mail: dabrowa@muzeumsiedlce.art.pl  
www.muzeumdabrowa.pl

# GMINA REPKI



## ZABYTKI

- Dwór drewniany z końca XVIII wieku – Kar-skie (obecnie własność prywatna)
- Dwór murowany z XIX wieku – Mołomotki (obecnie własność prywatna)
- Kościół pw. Najświętszej Trójcy z 1810 roku (dawniej cerkiew unicka) w Szkopach



Kościół pw. Najświętszej Trójcy (dawniej cerkiew unicka) w Szkopach

- Kościół pw. św. Stanisława Biskupa i Mę-czennika z 1705–1733 roku w Skrzeszewie słynący od wieków z kultu Matki Boskiej Ró-żańcowej.
- Kościół św. Anny z 1815 roku (dawna cerkiew unicka św. Dymitra) w Rogowie



Kościół św. Anny (dawna cerkiew unicka św. Dymitra) w Rogowie

- Kościół pw. św. Jerzego z 1738 roku (pier-wotnie cerkiew unicka) w Sawicach
- Kościół pw. Świętej Trójcy z 1858 roku wraz z dzwonnica, plebanią, organistówką i szpi-talem w Wyrozębach



## ATRAKcje

- Zespół dworsko-parkowy w Repkach
- Park z aleją dojazdową (Pomnik przyrody Aleja drzew) w Repkach
- Stawy kaskadowe w miejscowości Szkopy
- Zespół Dworski w miejscowości Szkopy
- Rezerwat przyrody „Śnieżyczki” w Repkach



Rezerwat przyrody „Śnieżyczki” w Repkach

- Ścieżka edukacyjna „Mali i duzi ornitolo-dzy” w Wasilewie Szlacheckim
- 📍 Brzeg rzeki Bug w Gminie Repki



Ścieżka edukacyjna w Wasilewie Szlacheckim

- **Boisko ORLIK** w Repkach  
Czynne: pn.-pt. i niedziela godz. 15.00–21.00
- **Hala Sportowa** w Repkach  
☎ +48 25 787 50 80 (po wcześniejszym uzgodnieniu z dyrektorem Gminnego Ośrodka Kultury Repkach).
- **Biblioteka** w Repkach i filie w Skrzyszewie i Wyrozębach  
Czynna: pn-śr, pt. godz. 8.00–16.00, czw. 9.00–17.00

■ **Galeria RE – Pracownia Sztuki Użytkowej**

- 📍 Skrzyszew 80, 08-307 Repki
- ☎ +48 606 763 861

➡ **SZLAKI  
TURYSTYCZNE**

- **Szlak Unitów Sokołowskich** (Sokołów Podlaski - Rogów (gm. Repki) – Szkopy (gm. Repki) – Sawice (gm. Repki) – Gródek (gm. Jabłonna Lacka) – Seroczyn (gm. Sterdyń) – Grodzisk (gm. Sabnie).

✓ **„DOM LETNISKOWY”  
AGROTURYSTYKA**



W ofercie są 2 pokoje, łącznie 5 miejsc noclegowych (1 pokój 2-osobowy oraz 1 pokój 3-osobowy). Pokój 2-osobowy wyposażony jest w łóżko 2-osobowe oraz łóżeczko. Natomiast pokój 3-osobowy wyposażony jest w łóżko 2-osobowe oraz łóżko pojedyncze. Do dyspozycji gości jest duża kuchnia. Doba noclegowa trwa od godziny 15:00 do godziny 10:00. Obiekt

 **LOKALNI  
PRODUCENCI**

- **Pasieka Nadbużańska**  
📍 Skrzyszew 76, 08-307 Repki  
☎ +48 663 516 785
- **Młyn Zbożowy „Bracia Górcy” Sp.J.**  
📍 ul. Sokołowska 22, 08-307 Repki  
☎ +48 25 787 56 20  
🌐 [www.mlyngorscy.pl](http://www.mlyngorscy.pl)



*Galeria Sztuki Użytkowej w Skrzyszewie*



posiada plac zabaw z piaskownicą, huśtawki, grill, bezpłatny parking oraz dostęp do Wi-Fi. Personel dodatkowo porozumiewa się w języku angielskim i rosyjskim.



**Kontakt:**

Wasilew Szlachecki 11, 08-307 Repki  
tel. +48 601 150 264, +48 601 150 341  
e-mail: [betti\\_glowacka@poczta.onet.pl](mailto:betti_glowacka@poczta.onet.pl)



## SIEDLISSKO SJ



W ofercie jest 5 pokoi, łącznie 19 miejsc noclegowych. Pokoje wyposażone są w telewizory, łóżka,



szafy, komody, TV, dostęp do Wi-Fi. Doba noclegowa trwa od godziny 12:00 do godziny 10:00. Do dyspozycji gości jest: bezpłatny parking, plac zabaw, altana, miejsce na ognisko, stół do Ping-Ponga, staw, rowery oraz aneks kuchenny. W bliskiej okolicy znajduje się las, co umożliwia wędrowki i spacerów.



### Kontakt:

Smuniew 33, 08-307 Repki  
tel. +48 602 365 272  
e-mail: skupina@vp.pl



## AGROTURYSTYKA „BRZOSOWISKO”



W ofercie są 3 pokoje, łącznie 12 miejsc noclegowych. Pokoje wyposażone są w łóżka, szafki, półki, wieszaki. Doba noclegowa trwa od godziny od 14:00 do godz. 12:00. Personel dodatkowo porozumiewa się w języku angielskim, rosyjskim. Dodatkowo do dyspozycji gości jest:



bezpłatny parking, sala biesiadna na 25 osób, obok sali jest w pełni wyposażona kuchnia, istnieje możliwość zorganizowania różnego rodzaju imprez we własnym stylu (rocznice, komunia, integracja, urodziny, sylwester itp.).



### Kontakt:

Wierzbie Górne 2, 08-307 Repki  
tel. +48 604 924 328  
e-mail: slawekf4@op.pl

# GMINA SABNIE



Kurhan odkryty podczas budowy zbiornika Niewiadoma



## ZABYTKI

- **Grodzisko „Waty” IX-XI wiek** we wsi Niewiadoma
- **Pałac – Dwór z 1840 roku wraz ze spichlerzem z poł. XIX wieku oraz kaplicą z XVII wieku** w miejscowości Kurowice
- **Zespół Dworski z II poł. XIX wieku** w Kupientynie  
📍 Kupietyn 20, 08-331 Sabnie
- **Kościół pw. Najświętszego Zbawiciela z 1902–1905 roku** w Zembrowie
- **Kościół pw. Trójcy Świętej z XVIII wieku** w Grodzisku



## SZLAKI TURYSTYCZNE

- **Szlak Unitów Sokołowskich** (Sokołów Podlaski – Rogów (gm. Repki) – Szkozy (gm. Repki) – Sawice (gm. Repki) – Gródek (gm. Jabłonna Lacka) – Seroczyn (gm. Sterdyń) – Grodzisk (gm. Sabnie)



Kościół pw. Trójcy Świętej w Grodzisku



## ATRAKCJE

- **Zbiornik Niewiadoma na rzece Cetynii** położony na gruntach miejscowości Niewiadoma, Nieciecz Włościańska, Kupientyn i Kupientyn – Kolonia.
- **Cmentarz rodzinny Tchórzniczkich w Zembrowie** – miejsce spoczynku Heleny Mniszek, wybitnej pisarki, która mieszkała w Sabniach.



Cmentarz rodzinny Tchórzniczkich w Zembrowie



Zbiornik Niewiadoma – widok od strony zapory

## GOSPODARSTWO AGROTURYSTYCZNE „POD CZERWONYM DĘBEM”



W ofercie są 4 pokoje, łącznie 10 miejsc noclegowych. Pokoje wyposażone są w łóżka jednoosobowe, stół, krzesła, szafę, stolik nocny lampkę, TV, dostęp do Wi-Fi. Doba noclegowa trwa od godziny 14:00 do godziny 10:00. Obiekt oferuje wyżywienie. Dodatkowo do dyspozycji gości jest kuchnia, bezpłatny parking, altany, miejsce ogniskowe, grillowanie, plac zabaw z huśtawkami i piaskownicą. Ponadto istnieje możliwość nauki pieczenia ciast oraz robienia domowych przetworów. Oferta obiektu kierowana jest do osób szukających ciszy, rodzin z dziećmi lub osób starszych.



Z uwagi na małą liczbę miejsc noclegowych zapewniamy kameralną atmosferę.



### Kontakt:

Tchórznica Włościańska 77, 08-331 Sabnie  
tel. +48 507 366 138  
e-mail: zofiakalinowska1@wp.pl  
www.poddebem.info.pl

# GMINA SARNAKI



Widok na rzekę Bug

## it INFORMACJA TURYSTYCZNA

### IT Informacja Turystyczna

- 📍 ul. Kolejowa, 08-220 Sarnaki (obok wejścia do Biblioteki, drewniany budynek)

### IT Informacja Turystyczna

- 📍 Serpelice 74, 08-220 Sarnaki

## ZABYTKI

- **Budynek Browaru z II poł. XIX wieku** w Sarnakach (obecnie własność prywatna)
- **Zespół dworsko-parkowy z 1840 roku** w Klimczycach (Kasztel), (obecnie własność prywatna)
- **Dwór w Sarnakach z 1830 roku**, obecnie siedziba Nadleśnictwa Sarnaki
- **Zespół zabudowy zaścianka szlacheckiego z przełomu XVII-XIX wieku** w Terlikowie (obecnie własność prywatna)
- **Zespół dworsko-ogrodowy z 1890 roku** w Zabużu obecnie Hotel
  - 📍 Zabuże 40, 08-220 Sarnaki
  - ☎ +48 83 359 87 25
- **Kościół pw. św. Stanisława Biskupa i Męczennika z 1816 roku z XIX wieczną Dzwonnica oraz kapliczkami XIX-wiecznymi figurami** w Sarnakach
  - 📍 ul. Kościelna 2, 08-220 Sarnaki

- **Kościół pw. św. Apostołów Piotra i Pawła z 1946–1947 roku wraz z Klasztorem Zakonu Braci Mniejszych Kapucynów oraz Kalwarią Podlaską – Droga Krzyżowa** w Serpelicach  
 📍 Serpelice 89, 08-220 Sarnaki
- **Kościół pw. Matki Boskiej Anielskiej z 1933 –1934 roku** w Horoszkach Dużych



Kalwaria Podlaska – Droga Krzyżowa w Serpelicach

## MIEJSCA KULTU I PAMIĘCI

- **Pomnik upamiętniający zwycięstwo żołnierzy Armii Krajowej z oddziału „Zenona”** – przy drodze Mierzvice Stare – Serpelice
- **Groby ułanów poległych w sierpniu 1920 roku podczas obrony linii Bugu w trakcie bolszewickiej inwazji** – przy drodze Mierzvice Stare – Serpelice
- **Pomnik makieta rakiety V2** w Sarnakach  
 📍 ul. Kolejowa, Sarnaki



Pomnik makieta rakiety V2 w Sarnakach

- **Lej po wybuchu rakiety V2**, położony w lesie Lipowiec przy trasie nr 19 Sarnaki – Kózki

## ATRAKCJE

- **Rodzinny Park Linowy Relaks Perła Serpelic**  
 📍 Serpelice 128, 08-221 Sarnaki  
 ☎ +48 500 421 200  
 🌐 www.relaks-perlaserpelic.pl
- **TROPICIEL Edukacyjne Gry Terenowe – Stawomir Gac**  
 📍 Zabuze 6a, 08-221 Sarnaki  
 ☎ +48 600 500 525  
 🌐 www.zabuze.pl  
 🌐 www.serpelice.pl
- **Zakamarek Klimczyce – sklep i pijalnia soków**  
 📍 Klimczyce-Kolonia 11, 08-220 Sarnaki  
 ☎ +48 603 105 699
- **Ewa Osik, Szkołka Jazdy Konnej, Hipoterapia, Stajnia FRANOPOL**  
 📍 Franopol 32, 08-220 Sarnaki  
 ☎ +48 605 956 114

- **Przeprawa promem Zabuze – Mielnik**  
 Czynna w sezonie maj – październik  
 Czynne od V do X, pn. - nd. godz. 8.00–13.00, 15.00–18.00  
 ☎ +48 500 390 864



Prom Zabuze – Mielnik

## REZERWATY, ŚCIEŻKI PRZYRODNICZE

- **Rezerwat „KÓZKI”** okolica wsi Kózki  
**Ścieżka przyrodnicza „Kózki”**



Drogi leśne w gminie Sarnaki

- **Rezerwat Trojan** – rozlewisko rzeki Bug (od miejscowości Mierzvice do Zabuża)  
**Ścieżka przyrodnicza „Trojan”**
- **Rezerwat leśny „Zabuże”**
- **Ścieżka „Przyrodniczo-leśna” Nadleśnictwa Sarnaki**



## WYPOŻYCZALNIA SPRZĘTU

- **Ośrodki wypoczynkowe w Serpelicach posiadają do wypożyczenia:** canoe, kajaki, kanadyjki, sprzęt strzelecki, alpinistyczny, tor przeszkód, rowery, buggi, narty, noktowizory, paintball, sprzęt wędkarski itp.
- **Przejażdżki wozami, kuligi**  
**Jerzy Czyżyk**  
☎ +48 83 359 88 15, +48 662 896 955
- **Artur Bobiński**  
☎ Klepaczew 34, 08-220 Sarnaki  
☎ +48 694 967 594
- **Spyły tratwami po rzece Bug**  
**Marek Szaniawski**  
☎ +48 83 359 87 39, +48 694 122 392

- **Rejs statkiem**  
**Grzegorz Bobiński**  
☎ Klepaczew 34, 08-220 Sarnaki  
☎ +48 510 980 134, max liczba osób 12
- **Stanisław Daniluk „Marta”**  
☎ Serpelic 83 C, 08-220 Sarnaki  
☎ +48 697 909 290, max liczba osób 12
- **Andrzej Dudziak**  
☎ Serpelic 123, 08-220 Sarnaki  
☎ +48 606 411 135, max liczba osób 12

- **Xtreme Jakub Małaczek**  
☎ Stare Mierzvice 45, 08-220 Sarnaki  
☎ +48 502 545 660



## LOKALNI PRODUCENCI

- **Gospodarstwo Sadownicze Alina Paluch i córka**  
☎ Klimczyce-Kolonia 11, 08-220 Sarnaki  
☎ +48 603 105 699
- **Gospodarstwo Ogrodnicze Olgierd Religioni**  
☎ Klimczyce-Kolonia 26 B, 08-220 Sarnaki  
☎ +48 697 800 855



## HOTEL DWÓR W ZABUŻU \*\*\* SPA&WELLNES



W ofercie jest 37 pokoi i domek ogrodnika, łącznie 69 miejsc noclegowych. Pokoje wyposażone są w TV, szlafroki, ręczniki, mydła, balsamy, szampony, suszarki do włosów, sejfy. Większość pokoi ma lodówki. Doba noclegowa trwa od godziny 15:00 do godziny 11:00. Personel porozumiewa się również w języku angielskim, niemieckim i rosyjskim. Obiekt całoroczny, posiada bar i własną restaurację. Dostosowany jest również do osób z niepełnosprawnościami, posiada: podjazd, łazienki, windę. Dodatkowo do dyspozycji gości jest: bezpłatny parking, basen wewnętrzny i zewnętrzny, jacuzzi wewnętrzne



i zewnętrzne, łaźnia parowa, sauna sucha, jaskinia solna, sala bilardowa, sala fitness, kręgielnia, rowery, kajaki, mini golf, boisko do siatkówki, kort tenisowy, rejsy katamaranem.



**Kontakt:** Zabuzę 40, 08-220 Sarnaki  
tel. +48 83 359 87 25, +48 606 102 228  
e-mail: zabuzedwor@zabuzedwor.pl  
www.zabuzedwor.pl



## DWÓR ZAŚCIANEK



W ofercie są 23 pokoje, łącznie 50 miejsc noclegowych. Pokoje wyposażone są w łazienki (suszarki, ręczniki, kosmetyki), dostęp do Wi-Fi. Doba noclegowa trwa od godziny 14:00 do godziny 12:00. Personel dodatkowo porozumiewa się w języku rosyjskim i angielskim. Obiekt w swojej ofercie gastronomicznej posiada kuchnię dla gości hotelowych oraz na zamó-



wienie. Dodatkowo do dyspozycji gości jest: bezpłatny parking, rowery, basen, ruska bania, kije do nordic walking. Właściciele wyrażają zgodę na wprowadzanie zwierząt do obiektu.



**Kontakt:**  
Borsuki 1B, 08-220 Sarnaki  
tel. +48 509 221 813, +48 507 297 608  
e-mail: zascianek@home.pl  
www.zascianek.home.pl



## GOSPODARSTWO AGROTURYSTYCZNE „U MAŁGOSI”



roboty. Dodatkowo do dyspozycji gości jest: bezpłatny parking, basen, miejsce na grilla, ognisko. Właściciele wyrażają zgodę na wprowadzanie zwierząt do obiektu.


W ofercie jest 5 pokoi, łącznie 13 miejsc noclegowych. Pokoje wyposażone są w stół, krzesła, lampkę, TV. Doba noclegowa trwa od godziny 14:00 do godziny 12:00. Personel dodatkowo porozumiewa się w języku angielskim, niemieckim i rosyjskim. Oferta gastronomiczna obiektu obejmuje śniadania, obiady oraz kolacje. Gospodarze robią domowe potrawy, pieką chleb na zakwasie, pączki, wędliny. Istnieje możliwość skosztowania pieczonego prosięcia, smalcu, masła czosnkowego domowej



**Kontakt:** Mierzvice Kolonia 1, 08-220 Sarnaki  
tel. +48 602 625 846, +48 83 355 49 16



## AGROTURYSTYKA NAD BUGIEM



wo do dyspozycji gości jest: bezpłatny parking, rowery, kajaki, boisko do siatkówki, huśtawki, piaskownice. Właściciele wyrażają zgodę na wprowadzanie zwierząt do obiektu.

W ofercie są 2 domki, łącznie 14 miejsc noclegowych. Pokoje wyposażone są w łazienkę, aneks kuchenny, zadaszony taras, TV. Doba noclegowa trwa od godziny 13:00 do godziny 11:00. Obiekt znajduje się na terenie Parku Krajobrazowego „Podlaski Przełom Bugu”. Do rzeki Bug jest ok. 250 m. Jest on dostosowany do potrzeb osób z niepełnosprawnościami, posiada podjazd oraz szerokie drzwi. Dodatko-



**Kontakt:**  
Zabuże 42, 08-220 Sarnaki  
tel. +48 606 719 829, +48 83 399 88 25  
e-mail: agro.klimiuk@wp.pl  
www.zabuze.cba.pl



## EKOTURYSTYKA W SADZIE



W ofercie jest 5 pokoi, łącznie 12 miejsc noclegowych. Pokoje wyposażone są w wygodne łóżko, stolik z pufami, lampka nocna, szafa, radio, TV, dostęp do Wi-Fi. Doba noclegowa trwa od godziny 12:00 do godziny 10:00. Personel dodatkowo porozumiewa się w języku rosyjskim. Obiekt położony 200 m od lasu, 3 km od rzeki Bug na terenie sadu. Położenie obiektu umożliwia wyprawy na grzybobranie, spacery po lesie oraz wycieczki rowerowe. Dodatkowo do dyspozycji gości jest: bezpłatny parking,



rowery, basen, bilard, stół tenisowy, miejsce na ognisko, grill, domek letni, oczko wodne. Goście noclegowi mogą bezpłatnie korzystać z kąpieli w basenie. Właściciele wyrażają zgodę na wprowadzanie zwierząt do obiektu.



### Kontakt:

Hołowczyce Kolonia 33, 08-220 Sarnaki  
tel. +48 720 859 065  
e-mail: marek.nowosielski96@wp.pl  
www.ekoturystyka-janusz.cba.pl



## GOSPODARSTWO AGROTURYSTYCZNE



W ofercie są 3 pokoje, łącznie 10 miejsc noclegowych, wyposażone w tapczan, szafę, szafki, lampki. Godziny doby noclegowej pozostają do indywidualnego uzgodnienia. Obiekt w swojej ofercie gastronomicznej posiada domowe obiady. Gospodarstwo położone przy samym lesie, pełno zieleni, ptaków co umożliwia spacery oraz grzybobranie. Położone jest w odle-



głości 1 km od rzeki Bug, oraz 3 km od jeziora, w którym można łowić ryby. W pobliżu obiektu znajduje się bezpłatny prom na rzece Bug (Zabuże – Mielnik). Dodatkowo do dyspozycji gości jest: bezpłatny parking oraz rowery.



### Kontakt:

Zabuże 14, 08-220 Sarnaki  
tel. +48 83 359 87 34  
www.agroturystyka.pl, www.nawsi.pl




## „IMPRESJA” – POKOJE GOŚCINNE NA NADBUŻAŃSKICH ŁĄKACH



W ofercie są 3 pokoje, łącznie 8 miejsc noclegowych, wyposażonych w stylowe meble, łazienkę z ręcznikami i suszarką do włosów oraz dostęp do Wi-Fi. Doba noclegowa trwa od godziny 14:00 do godziny 12:00. Personel dodatkowo porozumiewa się w języku francuskim i angielskim. Drewniany biały dwór położony jest na skraju tętniących życiem nadbużańskich łąk we wsi Borsuki. Borsuki położone są nad Bugiem, na terenie gminy Sarnaki, około 15 km od słynnego Janowa Podlaskiego. Jest to teren Parku Krajobrazowego Podlaski Przełom Bugu, którego głównym walorem przyrodniczym jest meandrująca rzeka Bug, łagodne polodowcowe pagórki, starorzecza pełne ptactwa, lasy i rozległe łąki. Pokoje znajdują się na przestronnym poddaszu dworu krytego tradycyjnym drewnianym gontem. Przez bawole oka rozpościera się widok na łąki, na bocianie gniazda, olszynowe i sosnowe zagajniki. Pokoje urządzone są w klimacie początków ubiegłego wieku, meble i wyposażenie zostały „wyszperane” we Francji. Dodatkowo do dyspozycji jest wspólna przestrzeń śniadaniowa oraz kilkudziesięciometrowy taras z widokiem na łąki. Wieczorami można posłuchać koncertu żab, słowików i owadów. Dodatkowym miejscem do relaksu jest klimatyczna piwnica z cegły, z wielkim kominkiem i zapasem najlepszych win i szampanów z własnego importu. Dodatkowo do dyspozycji gości jest: bezpłatny parking, mini plac zabaw, specjalistyczny sklep winiarski, organizacja degustacji wina, wypożyczalnia gier, piątek, buli. Obiekt specjalizuje się w weekendach enoturystycznych:

- Degustacje win z francuskimi przekąskami
  - Winne wieczory tematyczne – podróż przez winiarskie regiony Francji, poznawanie szczepów winorośli
  - Unikalne wieczory szampańskie – historia i tradycje regionu Szampanii, opowieści o szampanie i jego twórcach, pokaz otwierania butelek szablą.
- Właściciele wyrażają zgodę na wprowadzanie zwierząt do obiektu.



### Kontakt:

Borsuki 11B, 08-221 Sarnaki  
tel. +48 692 199 377  
e-mail: [biuro@impresja.home.pl](mailto:biuro@impresja.home.pl)  
[www.impresja.home.pl](http://www.impresja.home.pl)





## OŚRODEK WYPOCZYNKOWY „RELAKS – PERŁA SERPELIC”



W ofercie jest hotel oraz 21 domków letniskowych, łącznie 109 miejsc noclegowych. Pokoje wyposażone są w lodówki, czajniki, szafy, łazienki, TV, dostęp do Wi-Fi. Doba noclegowa trwa od godziny 14:00 do godziny 10:00. Personel dodatkowo porozumiewa się w języku angielskim i rosyjskim. Obiekt jest dostosowany do potrzeb osób z niepełnosprawnościami posiada dostosowane łazienki, podjazdy oraz poręcze. W swojej ofercie gastronomicznej posiada bar. Dodatkowo na terenie obiektu znajduje się najnowszy w Polsce rodzinny park linowy dysponujący 3 trasami o zróżnicowanym pozio-



mie trudności oraz zjazdem tyrolskim o długości 124 metrów. Do dyspozycji gości jest również: bezpłatny parking, kort tenisowy, boisko do piłki plażowej, rowery. Właściciele wyrażają zgodę na wprowadzanie zwierząt do obiektu.



### Kontakt:

Serpelice 128, 08-221 Sarnaki  
tel. +48 500 421 200

e-mail: kontakt@relaks-perlaserpelic.pl  
www.relaks-perlaserpelic.pl



## EKOTURYSTYKA „W RAJU”



W ofercie są 4 pokoje, łącznie 12 miejsc noclegowych. W pokojach istnieje możliwość dostawek. Pokoje wyposażone są łóżka, szafki nocne, lampki, szafy, krzesła, dostęp do Wi-Fi. Doba noclegowa trwa od godziny 13:00 do godziny 10:00. Personel dodatkowo porozumiewa się w języku flamandzkim i angielskim. Obiekt oferuje całodziennę żywywienie. Gospodarstwo ekologiczne należące



do sieci Dziedzictwa Kulinarnego, w swojej ofercie posiada przetwory oraz produkty ekologiczne z własnego gospodarstwa. Dodatkowo do dyspozycji gości jest: bezpłatny parking, plac zabaw, sauna, rowery, miejsce ogniskowe, sala integracyjna.



### Kontakt:

ul. Spokojna 4, 08-220 Sarnaki  
tel. +48 502 769 451

e-mail: basiarobert@wp.pl



## SCHEDA PODLASKA



W ofercie jest 20 miejsc noclegowych w komfortowych apartamentach. Wynajem na minimum 2 doby, od godz. 16.00 do godz. 12.00. Śniadanie w cenie noclegu. Obiekt dostosowany do rodzin z dziećmi. Jest położony w malowniczej dolinie Bugu, 300 metrów od rzeki, 30 metrów od lasu. Do dyspozycji gości parking, Wi-Fi, plac zabaw, rowery.



Obiekt posiada restaurację comfort food czynną wtorek-niedziela w godz. 12.00-18.00. Możliwość organizacji imprez okolicznościowych.



### Kontakt:

Mierzvice Kolonia 2, 08-220 Sarnaki  
tel. +48 600 077 330  
e-mail: schedapodlaska@gmail.com  
www.schedapodlaska.pl



## „ODPOCZNIJ W ZABUŻU”



W ofercie są 3 pokoje, łącznie 7 miejsc noclegowych, wyposażone w łóżka, szafę, szafki nocne, ławę, pufy, fotele, TV. Godziny doby noclegowej pozostają do indywidualnego uzgodnienia. Goście do swojej dyspozycji mają aneks kuchenny, rowery, duży basen ogrodowy, plac do gry w piłkę. Właściciele wyrażają zgodę na wprowadza-



nie zwierząt do obiektu. Istnieje także możliwość wykupienia obiadów w pobliskich gospodarstwach agroturystycznych. Właściciele oferują możliwość odbioru gości z przystanku PKS Zabuzę, Dworca Kolejowego Sarnaki, Fronotów.



### Kontakt:

Zabuzę 36, 08-220 Sarnaki  
tel. +48 516 193 042  
www.odpocznij-w-zabuzu.pl




## AGROTURYSTYKA „LEŚNE ZACISZE”



W ofercie jest domek dwupokojowy z salonem kominkowym oraz kuchnią. Łącznie jest 7 miejsc noclegowych, są to samodzielne pomieszczenia z oddzielnymi wejściami. Wyposażone są w łazienki, łóżka, lampki. Godziny doby noclegowej pozostają do indywidualnego uzgodnienia. Personel dodatkowo porozumiewa się w języku rosyjskim i niemieckim. Obiekt oferuje usługę gastronomiczną na życzenie gości, ponadto do ich dyspozycji jest samodzielna w pełni wypo-



sażona kuchnia. Dodatkowo do dyspozycji gości jest: bezpłatny parking, plac zabaw, rowery, altana, miejsce grillowe, bogato wyposażona biblioteka zawierająca duży zbiór regionalistów, przewodników, map oraz galeria rękodzieła. Przewodzone są także warsztaty haftu krzyżkowego, scrapbookingu, decoupage i malowania na szkle. Istnieje możliwość wprowadzenia zwierząt na teren obiektu po wcześniejszym uzgodnieniu.



### Kontakt:

Kolonia Płosków 7, 08-220 Sarnaki  
tel. +48 503 069 581, +48 502 481 083




## SŁODKI ZAKĄTEK



W ofercie są 4 pokoje, łącznie 8 miejsc noclegowych. Wyposażone w tapczany, szafki, krzesła, stolik i komodę, dwa pokoje są z łazienkami, dostępem do Wi-Fi. Doba noclegowa trwa do godziny 12.00. Gospodarze przygotowują śniadania, obiady, kolacje oraz piękną własne ciasta. Goście mają również możliwość przygotowywania posiłków we własnym zakresie. Piękno nadbużańskich terenów, smaczne domowe jedzenie i słodkie wypieki Gospodyni, a także rodzinna atmosfera



oraz bogactwo kulturowe okolic to atuty obiektu. Dodatkowo do dyspozycji gości jest: bezpłatny parking, kajaki, własny statek – organizacja rejsów po rzece Bug oraz organizacja słodkich rejsów oraz organizacja słodkich warsztatów. Istnieje możliwość wprowadzenia zwierząt na teren obiektu po wcześniejszym uzgodnieniu z gospodarzami.



**Kontakt:** Klepaczew 32B, 08-220 Sarnaki  
tel. +48 608 051 836  
e-mail: naszslodkizakatek@wp.pl  
www.slodkizakatek.com.pl

## **OŚRODEK WZASOWY „PARTNER”**



W ofercie jest 14 pokoi w tym dwa stylowe pokoje LUX oraz 40 domków letniskowych, łącznie 240 miejsc noclegowych. Pokoje wyposażone są w łazienkę, ręczniki, radio, klimatyzację, TV, oraz dostęp do Wi-Fi w pokojach hotelowych. Doba noclegowa trwa od godziny 14:00 do godziny 13:00. Personel dodatkowo porozumiewa się w języku angielskim, rosyjskim i greckim. Obiekt w swojej ofercie gastronomicznej posiada restaurację oraz bar gastronomiczny. Dodatkowo do dyspozycji gości jest: bezpłatny parking, sala fitness (rowery, bieżnie, orbiterki, itp.) połączo-



na ze strefą rozrywki (bilard, piłkarzyki, ping pong), boisko do piłki siatkowej, wypożyczalnia rowerów. Ośrodek pośredniczy w wypożyczeniu kajaków oraz w organizacji rejsu statkiem po rzece Bug. Domki letniskowe przystosowane są do potrzeb osób z niepełnosprawnościami są to parterowe domki bez schodów posiadają również podjazd. Właściciele wyrażają zgodę na wprowadzanie zwierząt tylko do domków letniskowych.



**Kontakt:** Serpelice 122, 08-220 Sarnaki  
 tel. +48 504 295 306, +48 605 055 853  
 e-mail: turuta@o2.pl  
 www.partnerturuta.pl


## **GOSPODARSTWO AGROTURYSTYCZNE**



W ofercie są 4 pokoje, łącznie 8 miejsc noclegowych, wyposażone w łazienkę, TV, dostęp do Wi-Fi. Doba noclegowa trwa od godziny 13.00 do godziny 10.00. Obiekt po wcześniejszym ustaleniu oferuje domowe posiłki oraz ogólnodostępną kuchnię. Dodatkowo do dyspozycji gości jest: bezpłatny, monitorowany parking, kajaki, ścian-



ka wspinaczkowa, rejsy statkiem, przejażdżki konne. Właściciele wyrażają zgodę na wprowadzanie zwierząt do obiektu.



**Kontakt:**  
 Zabuże 13, 08-220 Sarnaki  
 tel. +48 697 345 375  
 e-mail: waldemar.bobinski@techmadex.com.pl



## GOSPODARSTWO AGROTURYSTYCZNE „BORSUKI POD LIPĄ”



W ofercie są 3 pokoje, łącznie 13 miejsc noclegowych. Pokoje wyposażone są w łazienki, dostęp do Wi-Fi oraz aneks kuchenny. Doba noclegowa trwa od godziny 18.00 do godziny 12.00. Obiekt oferuje możliwość wykupienia obiadokolacji po wcześniejszym uzgodnieniu. Obiekt znajduje się w pobliżu rzeki Bug, lasów oraz parku krajobrazowego. W okolicy jest Park Linowy, natomiast przez miejscowość ciągnie się Szlak Rowerowy Green Velo. W odległości 15 km mieści się Stadnina Koni



w Janowie Podlaskim. Dodatkowo do dyspozycji gości jest: bezpłatny parking, rowery, plac zabaw oraz żywy inwentarz. Istnieje możliwość wprowadzenia zwierząt na teren obiektu po wcześniejszym uzgodnieniu z gospodarzami.



**Kontakt:** Borsuki 30, 08-220 Sarnaki  
tel. +48 512 192 080

e-mail: borsuki@wp.pl, www.borsukipodlipa.pl



## OŚRODEK TURYSTYCZNO-WYPOCZYNKOWY „UROCZA”



W ofercie jest 16 pokoi oraz 16 domków wielopokojowych, łącznie jest 130 miejsc noclegowych. Pokoje wyposażone są w łazienkę, TV, dostęp do Wi-Fi. Doba noclegowa trwa od godziny 14.00 do godziny 12.00. Obiekt posiada własną restaurację, bar, kawiarnię oraz stołówkę. Dodatkowo do dyspozycji gości jest: bezpłatny parking, rowery, kajaki, grota solna, saun



na sucha, rejsy statkiem. Właściciele wyrażają zgodę na wprowadzanie zwierząt do obiektu.



**Kontakt:**

Serpelice 123, 08-220 Sarnaki  
tel. +48 606 411 135, +48 83 359 81 25

e-mail: urocza@urocza.pl  
www.urocza.pl




## NADBUŻAŃSKI DOM



W ofercie są 3 pokoje, łącznie 10 miejsc noclegowych. Pokoje wyposażone są w łóżka, pościel, ręczniki. Doba noclegowa trwa od godziny 15.00 do godziny 12.00. Personel dodatkowo porozumiewa się w języku angielskim i rosyjskim. Obiekt mieści się w prawie stuletnim budynku po dawnej szkole. Charakteryzuje się drewnianą architekturą oraz tradycyjnymi wnętrzami



w ludowym stylu. Oferuje domowe jedzenie przygotowywane na miejscu na życzenie gości. Dodatkowo do dyspozycji gości jest: bezpłatny parking, plac zabaw, biblioteczka, ognisko. Właściciele wyrażają zgodę na wprowadzanie zwierząt do obiektu.



### Kontakt:


Binduga 16, 08-220 Sarnaki  
tel. +48 501 226 681  
e-mail: wojtek@warsawtrip.pl




## AGROTURYSTYKA „ARONIOWY ZAKĄTEK”



W ofercie są 4 pokoje, łącznie 11 miejsc noclegowych wyposażonych w łóżka, stolik, krzesła, wieszak na ubrania, komodę oraz szafki nocne. Doba noclegowa trwa od godziny 14:00 do godziny 12:00. Obiekt świadczy usługi gastronomiczne. Do dyspozycji gości są rowery, plac zabaw dla najmłodszych, altana z możliwością grillowania, stawy z możliwością wędkowania. Obiekt oferuje również nocleg na łonie natury w domku nad stawem. Dodatkowo istnieje możliwość obejrzenia zwierząt w gospodarstwie z możliwością karmienia (kury, króliki, kozy, krowy). Obiekt posiada bezpłatny parking oraz dostęp do Wi-Fi. Właściciele wyrażają zgodę na



wprowadzanie zwierząt do obiektu. Położony jest w cichej i spokojnej okolicy z dala od ruchliwej ulicy, około 12 km do rzeki Bug.



### Kontakt:

Hołowczyce kolonia 41A, 08-220 Sarnaki  
tel. +48 609 848 850  
e-mail: waszczukjadwiga@gmail.com  
www.facebook.com/aroniowyzakatek



## AGROTURYSTYKA „LEŚNICZÓWKA NAD SARENKĄ”



W ofercie jest 5 pokoi, łącznie 10 miejsc noclegowych. Pokoje znajdują się na piętrze domu, natomiast na dole jest wyposażony aneks kuchenny i salon. Pokoje wyposażone są w łóżka, telewizor, szafki nocne, fotele. Doba noclegowa trwa od godziny 15:00 do godziny 11:00. Obiekt posiada ofertę gastronomiczną tylko dla gości wycieczkujących w obiekcie, bezpłatny parking oraz dostęp do Wi-Fi. Dodatkowo goście mogą korzystać z rowerów, miejsca ogniskowego, hamaków i trampoliny. Gospodarstwo jest



położone pomiędzy lasami na terenie parku krajobrazowego Podlaski Przełom Bugu.



### Kontakt:

Franopol 2, 08-220 Sarnaki  
tel. +48 506 194 522  
e-mail: nadsarenka@vp.pl



## OBERŻA



W ofercie jest 6 pokoi, łącznie 19 miejsc noclegowych. Pokoje wyposażone są w łóżka, lampkę, stolik, krzesła, dostęp do Wi-Fi. Łazienki znajdują się przy pokojach. Doba noclegowa trwa od godziny 14.00 do godziny 11.00. Obiekt posiada własną restaurację, która jest dostosowana do potrzeb osób z niepełnosprawnościami. Dodatkowo do dyspozycji gości jest: bezpłatny par-



king, plac zabaw dla dzieci, rowery, stół do ping-ponga, cymbergaj. Właściciele wyrażają zgodę na wprowadzanie zwierząt do obiektu.



### Kontakt:

Borsuki 45, 08-220 Sarnaki  
tel. +48 512 373 900, +48 512 373 909  
e-mail: oberzaborsuki@gmail.com  
www.oberzaborsuki.pl

# GMINA SIEMIATYCZE



*Kaplica pw. Matki Bożej Częstochowskiej w Wyromiejkach*

- **Kościół Podwyższenia Krzyża Świętego** w Czartajewie  
📍 ul. Kościelna 4, 17-300 Siemiatycze
- **Kościół pw. Apostołów Piotra i Pawła** w Siemiatyczach – Stacji
- **Cerkiew prawosławna pw. św. Anny** w Bora-tyńcu Ruskim



## ZABYTKI I MIEJSCA KULTURY

- **Cerkiew prawosławna pw. Cudownego Zbawiciela z lat 50-tych XIX wieku** w Rogawce
- **Cerkiew prawosławna pw. św. Marii Magdaleny** w Stochach Annopolskich
- **Kaplica pw. Matki Bożej Częstochowskiej** w Wyromiejkach
- **Kościół pw. Matki Bożej Różańcowej z 1939 r.** w Kłopotach – Stanisławach



## ATRAKCJE

- **Park Linowy, Siłownia Zewnętrzna** w Wólce Nadbużnej  
📍 Wólka Nadbużna, 17-300 Siemiatycze  
☎ +48 606 732 613
- **Cmentarzisko kurhanowe** w Stochach Annopolskich
- **Bunkry umocnień Linii Mołotowa z lat 1940–1941**
- **Cmentarzisko kurhanowe II – V wieku** w Cecelach



*Park Linowy w Wólce Nadbużnej*



- **Cmentarzysko kurhanowe** w Rogawce
- **Miejsce mocy** w Skiwach Małych
- **Odkryty basen kąpielowy, boisko do gry w piłkę nożną, w siatkówkę plażową, Ośrodek wypoczynkowy Pod Sosną**
- 📍 Wólka Nadbużna, 17-300 Siemiatycze



*Kościół pw. Matki Bożej Różańcowej w Kłopotach – Stanisławach*

## ➔ SZLAKI TURYSTYCZNE

- **Szlak bunkrów** – dystans 23 km, trasa: Wólka Nadbużna – Anusin – Olendry – Maćkowicze – Mielnik
- **Szlak Nadbużańskich Grodzisk** – dystans 41 km trasa: Drohiczyn – Sieniewice – Sady – Sytki – Bujaki – Krupice – Rogawka – Klukowo – Cecele – Skiwy Małe i Duże – Narojki – Miłkowice Paszki i Maćki – Lisowo – Putkowice Nagórne i Nadolne – Wierzchuca Nagórna – Bużyski



*Szlak Bunkrów*

- **Szlak Doliny Bugu** (Szlak wodny) – dystans 39,1 trasa: Niemirów – Sutno – Wajków – Mielnik – Anusin – Wólka Nadbużna – Drohiczyn – Granne – Głody

## 🍀 LOKALNI PRODUCENCI

- **Browar Brovca Tomasz Michalski** w Cecelach
  - 📍 Cecele 73, 17-300 Siemiatycze
  - ☎ +48 784 210 467
  - 🌐 [www.brovca.pl](http://www.brovca.pl)
- **PPH Solana Ewa Boguszewska / Spółdzielnia Spożywcza** (produkcja kiszek ziemniaczanej i gotowych dań)
  - 📍 Wiercień Mały 5, 17-300 Siemiatycze
  - ☎ +48 602 275 967, +48 570 797 507

## FOLWARK KSIĘŻNEJ ANNY



W ofercie są 4 pokoje, łącznie 15 miejsc noclegowych. Pokoje wyposażone są w łazienkę, TV, suszarkę, ręczniki. Doba noclegowa trwa od godziny 14:00 do godziny 12:00. Personel porozumiewa się w języku rosyjskim i angielskim. Obiekt posiada własną restaurację, bezpłatny parking oraz łazienkę i podjazd dostosowany



do osób z niepełnosprawnościami. Właściciele wyrażają zgodę na wprowadzanie zwierząt do obiektu.

Restauracja rekomendowana przez czasopisma FORBES oraz NEWSWEEK.



### Kontakt:

Anusin 95, 17-300 Siemiatycze  
tel. +48 502 900 606  
e-mail: restauracjafolwark@gmail.com  
www.restauracjafolwark.pl

## BIESIADNY DWÓR PENSJONAT I RESTAURACJA



W ofercie jest 5 pokoi, łącznie 14 miejsc noclegowych. Pokoje wyposażone są w łazienki, TV, łóżka i szafki. Doba noclegowa trwa od godziny 14:00 do godziny 12:00. Personel dodatkowo porozumiewa się w języku angielskim i rosyjskim. Obiekt posiada bezpłatny parking, dostęp do Wi-Fi oraz własną restaurację i bar. Podjazd i łazienka są dostosowane do osób z niepełnosprawnościami. Dodatkowo do dyspozycji gości jest plac zabaw dla dzieci, altana z miejscem na grilla i ognisko, sauna, tężnia, ruska bania, ptasie mini zoo, rowery i kulig.



Obiekt posiada kilka sal o różnych wielkościach na imprezy okolicznościowe. Właściciele wyrażają zgodę na wprowadzanie zwierząt do obiektu.



### Kontakt:

Kłopoty Bujny 42, 17-300 Siemiatycze  
tel. +48 502 515 169  
e-mail: biurorachunkowe.siem@wp.pl  
e-mail: biesiadnydwor@wp.pl



## BAZA TURYSTYCZNO-REKREACYJNA WÓLKA NADBUŻNA



W ofercie są domki 3-, 4-, 5-osobowe, łącznie 40 miejsc noclegowych. Domki wyposażone są w aneks kuchenny, łazienkę, łóżka, sofę. Doba noclegowa trwa od godziny 14:00 do godziny 10:00. Dodatkowo do dyspozycji gości jest bezpłatny parking, park linowy, siłownia zewnętrzna, świetlica, grill, altana, plac zabaw oraz parking dla camperów (prąd, woda, zrzut chemicznego WC). Park linowy jest kompleksem sportowym, który powstał w 2014 roku. Został wkomponowany w naturalny drzewostan sosnowy. Składa się z wielu przeszkód linowych, belek i innych elementów. Przeszkody są



umieszczone na różnych wysokościach. Park posiada trasy dla najmłodszych i dorosłych. Właściciele wyrażają zgodę na wprowadzanie zwierząt do obiektu.



**Kontakt:** Wólka Nadbużna, 17-300 Siemiatycze  
tel. +48 606 732 613  
e-mail: btr@gminasiemiatycze.pl,  
e-mail: promocja@gminasiemiatycze.pl  
www.park.gminasiemiatycze.pl



## ETERNITE



W ofercie są 52 pokoje, łącznie 130 miejsc noclegowych. Pokoje wyposażone są w łazienki. Dostęp do ogólnego Wi-Fi. Doba noclegowa trwa od godziny 14:00 do godziny 12:00. Personel dodatkowo porozumiewa się w języku angielskim i francuskim. Obiekt w swojej ofercie posiada restaurację i bar, oraz kręgielnię. Dodatkowo do dyspozycji gości jest: bezpłatny parking, basen,



sauna, grota solna. Łazienki oraz podjazd są dostosowane do osób z niepełnosprawnościami. Obiekt położony bezpośrednio nad samą rzeką Bug. Właściciele wyrażają zgodę na wprowadzanie zwierząt do obiektu.

**Kontakt:**  
Wólka Nadbużna 66, 17-300 Siemiatycze  
tel. +48 510 020 505  
e-mail: kontakt@eternite.pl  
www.eternite.pl



## OŚRODEK WYPOCZYNKOWY „POD SOSNĄ”



W ofercie ośrodek posiada domki na 150 miejsc noclegowych. Domek 24-osobowy: 1, 16-osobowy: 2, pozostałe domki są 2-, 3-, 4-osobowe. Wszystkie posiadają kompletny węzeł sanitarny, łazienki, łóżka, pościel/poszewki, stół, krzesła, szafki, szafę. Doba noclegowa trwa od godziny 14:00 do godziny 12:00. Personel dodatkowo porozumiewa się w języku angielskim i rosyjskim. Oferta gastronomiczna obiektu zawiera stołówkę, kawiarnię/bufet. Dodatkowo do dyspozycji gości jest: basen, kort tenisowy asfaltowy, świetlica, stół do tenisa stołowego, boisko do piłki plażowej, trzy boiska trawiaste do piłki nożnej oraz płatny parking. Położenie ośrodka oraz jego baza sportowa sprzyja

szczególnie organizacji obozów sportowych. Znajdujące się boisko piłkarskie o nawierzchni trawiastej umożliwia prowadzenie treningów, a piękne okolice leśne i ścieżki nadbużne, do przeprowadzania porannej gimnastyki oraz treningów biegowych. Właściciele wyrażają zgodę na wprowadzanie zwierząt do obiektu.

### Kontakt:

Wólka Nadbużna, 17-300 Siemiatycze  
tel. +48 85 710 83 94, +48 502 244 682  
e-mail: recepcja.knieja@halgen.com.pl  
www.pod-sosna.com



## AGROTURYSTYKA SOŁTYSÓWKA



kół duży teren zielony, cisza i spokój, niedaleko rzeki Bug, dookoła lasy sosnowe, wspaniałe miejsce dla rodzin z dziećmi lub starszych ludzi ceniących spokój. Do dyspozycji gości są rowery, huśtawka dla dzieci oraz miejsce na ognisko. Właściciele porozumiewają się w języku francuskim, angielskim, rosyjskim i włoskim oraz wyrażają zgodę na wprowadzanie zwierząt do obiektu. Obiekt posiada bezpłatny parking.

### Kontakt:

Wólka Nadbużna 29, 17-300 Siemiatycze  
tel. +48 606 656 381, +48 600 872 506  
e-mail: sobesiuk@wp.pl

# MIASTO SIEMIATYCZE



Zalew nr 1 w Siemiatyczach

## **it** INFORMACJA TURYSTYCZNA

📍 Plac Jana Pawła II 3A

☎ +48 536 908 184

Czynne: pn-pt 10.00-16.00, sob. 10.00-14.00, niedziela informacja telefoniczna tel. +48 536 908 184

## ZABYTKI

■ **Kościół pw. Wniebowzięcia Najświętszej Maryi Panny z XVII wieku**

📍 ul. 3 Maja 2, 17-300 Siemiatycze

■ **Dawny Zespół Klasztorny Misjonarzy z XVIII wieku**

📍 ul. 3 Maja 2, 17-300 Siemiatycze

■ **Cerkiew prawosławna pw. Świętych Apostołów Piotra i Pawła z XIX wieku**

📍 ul. Powstania Styczniowego 1, 17-300 Siemiatycze



Miasto Siemiatycze – Pl. Jana Pawła II



Kościół pw. Wniebowzięcia NMP w Siemiatyczach



*Cerkiew pw. Świętych Apostołów Piotra i Pawła w Siemiatyczach*

- **Dawna synagoga z XVIII wieku** obecnie Siemiatycki Ośrodek Kultury oraz galeria SOK  
 ul. Zaszkolna 1, 17-300 Siemiatycze
- **Dawny Dom Talmudyczny z XIX wieku**, obecnie Zasadnicza Szkoła Zawodowa  
 ul. Pałacowa 10, 17-300 Siemiatycze
- **Dawna oranżeria z XVIII wieku** obecnie siedziba Siemiatyckiego Ośrodka Kultury oraz Szkoły Muzycznej I st. im. W. Kilara  
 ul. Legionów Piłsudskiego 1  
 17-300 Siemiatycze
- **Posągi Sfinksów** – pozostałości zespołu pałacowego księżnej Anny z Sapiehów Jabłonowskiej  
 ul. Legionów Piłsudskiego 3, 17-300 Siemiatycze

- **Kaplica cmentarna ewangelicka z XVIII/XIX wieku**  
 ul. Ciechanowiecka, 17-300 Siemiatycze
- **Kaplica cmentarna św. Anny z XIX wieku**  
 ul. R. Rogińskiego, 17-300 Siemiatycze
- **Cmentarz żydowski z XVIII wieku**  
 ul. Polna, 17-300 Siemiatycze
- **Cmentarz wojenny żołnierzy niemieckich i rosyjskich z okresu I Wojny Światowej**  
 przy drodze krajowej 62 w okolicach skrzyżowania z DK 19



## INNE CIEKAWY MIEJSCA I OBIEKTY

- **Kościół pw. św. Andrzeja Boboli**  
 ul. Górna 42, 17-300 Siemiatycze
- **Cerkiew prawosławna pw. Zmartwychwstania Pańskiego**  
 ul. Gen. W. Sikorskiego 3, 17-300 Siemiatycze
- **Pomnik Tadeusza Kościuszki**  
 ul. Legionów Piłsudskiego, 17-300 Siemiatycze
- **Obelisk Niepodległości**  
 ul. Legionów Piłsudskiego, 17-300 Siemiatycze



*Siemiatyckie Kino pod Gwiazdami*



Plaża przy zalewie nr 2 w Siemiatyczach

■ **Pomnik Sybiraków Ziemi Siemiatyckiej**

📍 ul. Górna, 17-300 Siemiatycze

■ **Krzyż Powstańczy**

📍 ul. Górna, 17-300 Siemiatycze

■ **Posąg księżnej Anny z Sapiehów Jabłonowskiej**

📍 Plac Jana Pawła II, 17-300 Siemiatycze

■ **Pomnik Papieża Jana Pawła II**

📍 ul. 3 Maja, 17-300 Siemiatycze

■ **Pomnik Żołnierzy Polskich Sił Zbrojnych na Zachodzie**

📍 ul. 3 Maja, 17-300 Siemiatycze

■ **Mogiła powstańców styczniowych z 1863 roku oraz groby żołnierzy poległych w 1920 r.**



Zalew nr 2 w Siemiatyczach

📍 Skrzyżowanie ul. Ciechanowiecka i ul. R. Rogińskiego, 17-300 Siemiatycze (przy kaplicy cmentarnej św. Anny)

■ **Galeria Otwarta**

📍 ul. Plac Jana Pawła II 14, 17-300 Siemiatycze

**i** **ATRAKCJE**

■ **Zalewy z infrastrukturą sportowo-rekreacyjną** (o pow. 33 ha, plaża oraz strzeżone kąpielisko, wypożyczalnia sprzętu wodnego, boiska do siatkówki plażowej, mini siłownia, plac zabaw oraz strefa wędkowania, latem na plaży odbywają się seanse filmowe)

📍 ul. Sportowa, 17-300 Siemiatycze

■ **Ciąg pieszo-rowerowy oraz fontanny na zalewie nr 1**

📍 ul. Nadrzeczna, 17-300 Siemiatycze

■ **Ścieżka edukacyjno-przyrodnicza** o długości ok. 4,5 km

📍 początek trasy ul. Legionów Piłsudskiego

■ **Wiaty rekreacyjne**

📍 ul. Nadrzeczna, 17-300 Siemiatycze (przy zalewie nr 1)

📍 ul. Sportowa, 17-300 Siemiatycze (cypel przy zalewie nr 2)

📍 ul. 11 Listopada 44, 17-300 Siemiatycze



Wypożyczalnia Kajaków i rowerów wodnych – „Piękny Wschód”

- **Skatepark Siemiatycze**  
📍 ul. Nadrzeczna 29, 17-300 Siemiatycze
- **Stadion piłkarski z bieżnią lekkoatletyczną**  
📍 ul. Nadrzeczna 29, 17-300 Siemiatycze
- **Kort tenisowy**  
📍 ul. Nadrzeczna 29, 17-300 Siemiatycze
- **Hala widowiskowo-sportowa** (w budynku sauna, na zewnątrz boiska do koszykówki, siatkówki)  
📍 ul. Świętojańska 25a, 17-300 Siemiatycze
- **Trasy biegowe, nordic-walking, rowerowe, narciarstwa biegowego w sezonie zimowym** – (o długości 2,3 km oraz 6 km)  
📍 Lasy przy zalewie nr 2
- **Boiska wielofunkcyjne „ORLIK”**  
📍 ul. Nadrzeczna 29, 17-300 Siemiatycze  
📍 ul. Ogrodowa 1, 17-300 Siemiatycze
- **Jaskinia Solna**  
📍 ul. Obrońców Wizny 10, 17-300 Siemiatycze  
☎ +48 511 226 336  
Czynna na zgłoszenie telefoniczne
- **Wesolandia – sala zabaw**  
📍 ul. Krzywa 12, 17-300 Siemiatycze  
☎ +48 573 962 997  
Czynna na zgłoszenie telefoniczne
- **Sala Zabaw ANDY Academy**  
📍 ul. Kasztanowa 57, 17-300 Siemiatycze  
☎ +48 600 201 211  
🌐 [www.andy-academy.com](http://www.andy-academy.com)  
Czynna na zgłoszenie telefoniczne
- **Stacja Zabawa**  
📍 ul. Ciechanowiecka 33, 17-300 Siemiatycze  
Czynna: poniedziałek - niedziela 11.00-22.00
- **OSA – Otwarta Strefa Aktywności**  
📍 ul. Leg. Piłsudskiego 1, 17-300 Siemiatycze
- **„Piękny Wschód” – wypożyczalnia kajaków, rowerów wodnych**  
📍 ul. Sportowa 17, 17-300 Siemiatycze  
☎ tel. +48 534 010 969



## SZLAKI TURYSTYCZNE

- **Szlak Powstania Styczniowego 1863 roku**, dystans 22 km – trasa: Siemiatycze – Czartajew – Turna Duża – Siemiatycze. Szlak przedstawia miejsca walk powstańczych oraz najważniejsze zabytki architektury.
- **Szlak rowerowy Czeremcha – Siemiatycze**, dystans 59,1 km trasa: Czeremcha – Zubacze – Jancewicze – Klukowicze – Tokary – Adamowo – Mielnik – Ostowo – Siemiatycze – Stacja – Siemiatycze
- **Szlak Kupiecki** (część wschodnia) – dystans 40 km, trasa: Siemiatycze – Baciki Bliższe – Sycze – Końskie Góry – Radziwiłłówka – Mielnik – Wajków – Sutno – Niemirów





## POKOJE GOŚCINNE



W ofercie jest 6 pokoi, łącznie 21 miejsc noclegowych. Pokoje wyposażone są w łazienki, TV, dostęp do Wi-Fi. Doba noclegowa trwa od godziny 14:00 do godziny 12:00. Personel dodatkowo porozumiewa się w języku angielskim i niemieckim. Obiekt mieści się w atrakcyjnym miejscu miasta, nieopodal jest stadion oraz dwa zarybione zalewy. Istnieje także możliwość uprawiania sportu wodnego, natomiast zimą można korzystać z nart biegowych oraz łyżew.



Dodatkowo do dyspozycji gości jest: bezpłatny parking, rowery, w pobliżu orlik i skate park. Właściciele wyrażają zgodę na wprowadzanie zwierząt do obiektu.



### Kontakt:

ul. Stanisława Moniuszki 1A  
17-300 Siemiatycze  
tel. +48 501 134 349  
e-mail: [ela.kobus@gmail.com](mailto:ela.kobus@gmail.com)



## NOCLEGI ART-BUD MUDEL



W ofercie jest 6 pokoi, łącznie 15 miejsc noclegowych. Pokoje wyposażone są w łazienkę z prysznicem oraz dostęp do Wi-Fi. Doba noclegowa trwa od godziny 12:00 do godziny 11:00. Personel dodatkowo porozumiewa się w języku rosyjskim oraz francuskim. Goście mają dostęp do aneksu kuchennego, ekspresu do kawy i her-



baty gratis oraz bezpłatnego parkingu. Właściciele wyrażają zgodę na wprowadzanie zwierząt do obiektu.



### Kontakt:

ul. Kasztanowa 58, 17-300 Siemiatycze  
tel. +48 85 655 23 45, +48 607 428 276  
e-mail: [artbudmudel@poczta.onet.pl](mailto:artbudmudel@poczta.onet.pl)



## RESTAURACJA – PENSJONAT „CEZAR”\*\*



sauna, plac zabaw. Właściciele wyrażają zgodę na wprowadzanie zwierząt do obiektu.

W ofercie jest 13 pokoi, łącznie 23 miejsca noclegowe.

Pokoje wyposażone są w łazienkę (suszarka + zestaw kosmetyków), biurka, lodówki w wybranych pokojach, TV, telewizję satelitarną, dostęp do Wi-Fi. Doba noclegowa trwa od godziny 14:00 do godziny 11:00. Personel dodatkowo porozumiewa się w języku angielskim, rosyjskim i francuskim. Obiekt posiada własny bar oraz restaurację, dostosowaną do potrzeb osób z niepełnosprawnościami. Dodatkowo do dyspozycji gości jest: bezpłatny parking, rowery, skuter,



### Kontakt:

ul. Adama Mickiewicza 10  
17-300 Siemiatycze, tel. +48 85 656 40 60  
e-mail: pensjonatcezar@wp.pl  
www.pensjonat-cezar.eu




## ZAJAZD „U KMICICA”



usługi cateringowe tzw. catering dietetyczny z dostawą pod wskazany adres. Do dyspozycji gości jest bezpłatny parking. Właściciele wyrażają zgodę na wprowadzanie zwierząt do obiektu.

W ofercie jest 12 pokoi, łącznie 29 miejsc noclegowych. Pokoje wyposażone są w łazienki, TV, dostęp do Wi-Fi. Doba noclegowa trwa od godziny 14:00 do godziny 12:00. Obiekt posiada własną restaurację. Położony jest przy ważnym szlaku komunikacyjnym przy drodze krajowej S-19 Suwałki-Rzeszów. W swojej ofercie posiada smaczną, tradycyjną kuchnię, świadczy również



### Kontakt:

ul. 11 Listopada 192, 17-300 Siemiatycze  
tel. +48 85 655 24 32  
e-mail: gs.siemiatycze@op.pl



## HOTEL KRESOWIAK \*\*\*



W ofercie jest 21 pokoi, łącznie 62 miejsca noclegowe, wyposażone w łazienki, klimatyzację, telefony, TV, dostęp do Wi-Fi. Doba noclegowa trwa od godziny 14:00 do godziny 12:00. Personel dodatkowo porozumiewa się w języku angielskim i rosyjskim. Obiekt jest dostosowany do potrzeb osób z niepełnosprawnościami, posiada windę osobową, sygnalizację alarmową w pokojach oraz toalety dostosowane do osób z niepełnosprawnościami. Obiekt



posiada również własną restaurację oraz lobby bar. Dodatkowo do dyspozycji gości jest bezpłatny parking. Właściciele wyrażają zgodę na wprowadzanie zwierząt do obiektu.



### Kontakt:

ul. Grodzieńska 7, 17-300 Siemiatycze  
tel. +48 85 682 82 28  
e-mail: [biuro@kresowiaksiemiatycze.pl](mailto:biuro@kresowiaksiemiatycze.pl)  
[www.kresowiaksiemiatycze.pl](http://www.kresowiaksiemiatycze.pl)



## LEŚNY ZAKĄTEK



W ofercie jest 10 pokoi, łącznie 29 miejsc noclegowych. Pokoje wyposażone są w łazienki, łóżka, szafki, dostęp do Wi-Fi. Doba noclegowa trwa od godziny 12:00 do godziny 12:00. Personel dodatkowo porozumiewa się w języku angielskim. Obiekt posiada łazienki dostosowane do potrzeb osób z niepełnosprawnościami oraz własną restaurację. Dodatkowo do dyspozycji



gości jest bezpłatny parking, plac zabaw, kajaki. Właściciele wyrażają zgodę na wprowadzanie zwierząt do obiektu.



### Kontakt:

ul. Górna 60, 17-300 Siemiatycze  
tel. +48 508 967 434  
e-mail: [lesny-zakatek.siemiatycze@o2.pl](mailto:lesny-zakatek.siemiatycze@o2.pl)  
[www.lesnyzakatek.net](http://www.lesnyzakatek.net)



## POD SKRZYDŁAMI PODLASIA



W ofercie jest 7 pokoi, łącznie 15 miejsc noclegowych, część pokoi ze wspólną łazienką. Pokoje są wyposażone w wodę mineralną, ręczniki, kosmetyki i kapcie. Do dyspozycji gości jest w pełni wyposażony aneks kuchenny oraz jadalnia. Doba noclegowa jest od godziny 15:00 do godziny 12:00. Obiekt posiada bezpłatny parking oraz dostęp do Wi-Fi. Goście mogą korzystać z rowerów, zestawu do karaoke, grilla oraz gier



planszowych. Personel dodatkowo porozumiewa się w języku angielskim i rosyjskim. Obiekt położony blisko centrum miasta w cichej okolicy.



**Kontakt:**  
ul. Kilińskiego 29, 17-300 Siemiatycze  
tel. +48 796 822 511  
e-mail: [podskrzydlamipodlasia@gmail.com](mailto:podskrzydlamipodlasia@gmail.com)  
[www.podskrzydlamipodlasia.pl](http://www.podskrzydlamipodlasia.pl)

# GMINA SOKOŁÓW PODLASKI



## ZABYTKI

- **Zespół dworsko-parkowy z XVII wieku** w Barchorzy
- **Kościół Parafialny pw. św. Wojciecha z 1743 roku wraz z XIX wieczną dzwonnicyą oraz dzwonnem z 1717 roku** w Skibniewie – Podawcach
- **Cmentarz parafialny założony w II połowie XIX wieku** (najstarszy nagrobek 1881 r.) w Czerwonce



*Kościół Parafialny pw. św. Wojciecha w Skibniewie-Podawcach*



*Kościół Parafialny pw. Jana Chrzciciela w Czerwonce*



## POMNIKI I MIEJSCA PAMIĘCI

- **Pomnik poświęcony ks. Brzósce** w miejscowości Krasnodęby – Sypytki
- **Pomnik – kopiec na cześć poległych żołnierzy w 1920 roku** w miejscowości Czerwonka



## ATRAKCJE

- **Muzeum – Skansen Regionu Sokołowskiego** w Sokołowie Podlaskim  
📍 ul. Lipowa 64, 08-300 Sokołów Podlaski  
☎ +48 25 781 24 66

- **Kąćnik ekologiczny „Nad Bobrową Tamą”** w miejscowości Grochów
- **Basen** w Sokołowie Podlaskim  
📍 ul. Bulwar 1, 08-300 Sokołów Podlaski  
☎ +48 25 781 25 98
- **Zespół Pałacowo-Parkowy w Przeździeatce z XV wieku** w Sokołowie Podlaskim  
📍 Al. 550-lecia, 08-300 Sokołów Podlaski
- **Cukrownia „Elżbietów” z 1846 roku** w Sokołowie Podlaskim  
📍 ul. Fabryczna 1, 08-300 Sokołów Podlaski
- **Szlak Unitów Sokołowskich** (Sokołów Podlaski – Rogów – Szkopy – Sawice – Gródek – Seroczyn – Grodzisk)




## ZAJAZD GROCHOWIAK



W ofercie jest 5 pokoi, łącznie 14 miejsc noclegowych, z możliwością dostawek – do 22 osób. Pokoje wyposażone są w łazienki, TV, Wi-Fi. Doba noclegowa trwa od godziny 14:00 do godziny 11:00. Personel dodatkowo porozumiewa



się w języku angielskim i rosyjskim. Obiekt posiada restaurację z bogatym menu oraz bezpłatny parking.



### Kontakt:

ul. Mała Strona 4, Grochów  
08-300 Sokołów Podlaski  
tel. +48 25 781 15 26  
e-mail: [zajazd@zajazdgrochowiak.pl](mailto:zajazd@zajazdgrochowiak.pl)  
[www.zajazdgrochowiak.pl](http://www.zajazdgrochowiak.pl)



## GOSPODARSTWO AGROTURYSTYCZNE „AGROCHMIELIK”



W ofercie jest 9 pokoi, łącznie 21 miejsc noclegowych. Pokoje wyposażone są w łazienki, łóżka, szafę, szafkę nocną, TV, dostęp do Wi-Fi. Doba noclegowa trwa od godziny 14:00 do godziny 12:00. Personel dodatkowo porozumiewa się w języku rosyjskim. Oferta gastronomiczna obiektu umożliwia wykupienia obiadów domowych. Dodatkowo do dyspozycji gości jest kuchnia, bezpłatny parking, bilard, stół do tenisa,



piłkarzyki, staw wędkarski, rower wodny, łódka. Obiekt jest całoroczny.



### Kontakt:

Chmielew 35, 08-300 Sokołów Podlaski  
tel. +48 668 382 426  
e-mail: [biuro@bozena.agro.pl](mailto:biuro@bozena.agro.pl)  
[www.bozena.agro.pl](http://www.bozena.agro.pl)

# GMINA STARA KORNICA



## ZABYTKI

- **Kapliczka przydrożna** pochodząca z 1835 roku w Nowej Kornicy
- **Kościół pw. Niepokalanego Poczęcia Najświętszej Marii Panny** z 1907–1908 roku w Starej Kornicy



*Kościół pw. Niepokalanego Poczęcia Najświętszej Marii Panny w Starej Kornicy*

- **Wikariat przy kościele parafialnym** w Starej Kornicy
- **Pomnik ku czci ofiar miejscowego społeczeństwa** z 1925 roku w Starej Kornicy
- **Ruiny zespołu pałacowo-parkowego** z ok. 1840 roku w Wólce Nosowskiej
- **Kościół pw. Matki Boskiej Częstochowskiej** w Starych Szpakach
- **Dawne budownictwo-drewniane chaty kryte słomianą strzechą** w wsiami: Koszelówka i Walim



*Kościół pw. Matki Boskiej Częstochowskiej w Starych Szpakach*

- **Pomnik poświęcony walce żołnierzy AK, którzy stoczyli bitwę 5 października 1946 roku** w okolicach miejscowości Kiełbaski
- **Przydrożny krzyż poświęcony ofiarom II – Wojny Światowej** w Kiełbaskach.



## ATRAKcje

- **Alpakarium**
  - 📍 Rudka 13, 08-205 Stara Kornica
  - ☎ +48 601 802 299
  - 🌐 [www.alpakarium.net](http://www.alpakarium.net)
  - ✉ e-mail: [info@alpakarium.net](mailto:info@alpakarium.net)
- **Galeria Wiejska** w której znajduje się wystawa kornickiego krzemienia
  - 📍 Stara Kornica 168, 08-205 Stara Kornica
  - ☎ +48 533 150 175

- **Ranczo pod Dębem** (Jeździectwo)
- 📍 Walim 32, 08-205 Stara Kornica
- ☎ +48 533 127 771
  
- **Przystań rowerowa**
- 📍 Wygnanki 42, 08-205 Stara Kornica
- ☎ +48 500 036 031

✓

## ALPAKARIUM



W ofercie są cztery pokoje na poddaszu, łącznie 9 miejsc noclegowych. Każdy pokój ma własną, w pełni wyposażoną łazienkę, klimatyzację i Wi-Fi. Na parterze pensjonatu jest salonik, biblioteczka i jadalnia oraz kuchnia, w której można przygotować własny posiłek. Pensjonat jest urządony ze staroświecką nutą, sporo stylowych mebli z poprzednich dziesięcioleci i klimat sielskiej prowincji. Doba noclegowa trwa od godziny 15:00 do godziny 14:00. Rezerwacje w pensjonacie przyjmujemy na minimum 2 doby. Gośćmi mogą być osoby dorosłe i dzieci powyżej ósmego roku życia. Personel dodatkowo porozumiewa się w języku angielskim, hiszpańskim, niemieckim oraz rosyjskim. Oferta gastronomiczna obiektu obejmuje śniadania wliczone w cenę pobytu, dodatkowo oferujemy obiadokolacje. Po wcześniejszym umówieniu dopasowujemy się do preferencji kulinarnych naszych gości. Wszystkie posiłki podajemy w starym domu na ganku. Dodatkowo, o dowolnej porze dnia można zamówić kawę, a w weekendowe wieczory organizujemy ogni-


🍀

## LOKALNI PRODUCENCI

- **P.H.U KulinArt Anna Szpura**
- 📍 Stara Kornica 119, 08-205 Stara Kornica
- ☎ +48 533 150 175



ska z przysmakami pieczonymi na ogniu. Pensjonat w części mieszkalnej nie jest przystosowany do potrzeb osób z niepełnosprawnościami (pokoje na piętrze bez windy), teren gospodarstwa i hodowli dostępny jest dla wszystkich. Zapewniamy ciszę, czyste powietrze, wspaniały krajobraz, pyszne domowe jedzenie i możliwość obcowania z alpakami. Alpaki stanowią główną atrakcję. Błoga przystań dla wszystkich, którzy szukają ciszy, natury i ciepła tych cudownych zwierząt. Goście Alpakarium mogą do woli wylegiwać się na łące z alpakami. Niektóre z naszych alpак wychodzą również na spacer, więc można z nimi przejść się po najbliższej okolicy. Okazjonalnie alpaki mogą towarzyszyć podczas sesji zdjęciowych, świetnie się spisują na sesjach ślubnych. Do dyspozycji gości są rowery i miejsce na ognisko. Jest możliwość wypożyczenia samochodu. W Alpakarium brak TV. Pensjonat nie przyjmuje innych zwierząt, słychać za to szum lasu, śpiew ptaków i kłótnie alpак. Ze względu na alpaki nie możemy mieć w otoczeniu innych zwierząt.



### Kontakt:

Rudka 13, 08-205 Stara Kornica  
 tel. +48 601 802 299, +48 83 358 90 50  
 e-mail: [info@alpakarium.net](mailto:info@alpakarium.net)  
[www.alpakarium.net](http://www.alpakarium.net)





## GOSPODARSTWO AGROTURYSTYCZNE „GAJKI”



W ofercie są 4 pokoje, łącznie 11 miejsc noclegowych. Pokoje wyposażone są w łóżka, ławy + fotele, półki, wieszaki. Doba noclegowa trwa od godziny 14:00 do godziny 10:00. Personel dodatkowo porozumiewa się w języku niemieckim i rosyjskim. Do dyspozycji gości jest bezpłatny parking, rowery, siłownia, plac zabaw, basen letni, zarybiony staw, grill, piec do pieczenia chleba, wędzarnia, ognisko. Gospodarstwo jest ogrodzone i zajmuje powierzchnię 2 ha. Właściciele wyrażają zgodę na wprowadzanie zwierząt do obiektu.



### Kontakt:


Kolonia Popławy 42, 08-205 Stara Kornica  
tel. +48 600 137 277  
e-mail: wyrzykow1@wp.pl

# GMINA STERDYŃ



## ZABYTKI

- **Pałac Ossolińskich** w Sterdyni  
📍 ul. Kościelna 43, 08-320 Sterdyń  
☎ +48 600 320 321
- **Kościół św. Anny** wzniesiony w latach 1779–1783 roku w Sterdyni



*Kościół św. Anny w Sterdyni*

- **Kapliczka z przełomu XVIII i XIX wieku z barokową rzeźbą św. Floriana** w Sterdyni
- **Rzeźba Matki Boskiej Niepokalanie Poczętej z 1856 roku**  
📍 Droga wjazdowa do Sterdyni od strony Sokółowa Podlaskiego
- **Kościół pw. Podwyższenia Krzyża Świętego z poł. XVIII w oraz dzwonnica z połowy XIX wieku** w Seroczynie gm. Sterdyń
- **Sanktuarium Matki Bożej** w Łazówku



*Kapliczka z rzeźbą św. Floriana w Sterdyni*

- **Zespół dworski z przełomu XIX–XX wieku** w Łazowie
- **Pozostałości XIX wiecznego zespołu folwarcznego** w Paulinowie



*Pałac Ossolińskich w Sterdyni*



## SZLAKI TURYSTYCZNE

- **Szlak Unitów Sokółowskich** (Sokołów Podlaski – Rogów (gm. Repki) – Szkopy (gm. Repki) – Sawice (gm. Repki) – Gródek (gm. Jabłonna Lacka) – Seroczyn (gm. Sterdyń) – Grodzisk (gm. Sabnie)



## PAŁACOWE CENTRUM KONFERENCYJNE



W ofercie jest 135 pokoi, łącznie 280 miejsc noclegowych. Pokoje wyposażone są w suszarkę, zestaw kosmetyków, ręczniki, lodówkę, TV, dostęp do Wi-Fi. Doba hotelowa trwa od godziny 13:00 do godziny 10:00. Personel dodatkowo porozumiewa się w języku angielskim. Obiekt posiada własną restaurację oraz kawiarnię, łazienki, podjazd oraz windę dostosowaną do potrzeb osób z niepełnosprawnościami. Dodatkowo do



dyspozycji gości jest: bezpłatny parking, plac zabaw, sauna sucha, sauna parowa. Właściciele wyrażają zgodę na wprowadzanie zwierząt do obiektu.



### Kontakt:

ul. Kościelna 43, 08-320 Sterdyń  
tel. +48 600 950 664

e-mail: [recepcja@palacossolińskich.pl](mailto:recepcja@palacossolińskich.pl)  
[www.palacossolińskich.pl](http://www.palacossolińskich.pl)




## „MITOWSKA ZAGRODA” – GOSPODARSTWO AGROTURYSTYCZNE ZAGRODA EDUKACYJNA



W ofercie są 3 pokoje, łącznie 8 miejsc noclegowych. Pokoje wyposażone są w łóżka, szafę, stół, krzesła, dostęp do Wi-Fi. Doba hotelowa trwa od godziny 13:00 do godziny 10:00. Obiekt przyjmuje także gości na pobyt dzienny. Personel dodatkowo porozumiewa się w języku rosyjskim i angielskim. W swojej ofercie obiekt posiada domowe posiłki na życzenie gości, należy on również do Sieci Dziedzictwa Kulinarnego Mazowsza. Dodat-



kowo do dyspozycji gości jest: bezpłatny parking, rowery, mini muzeum – pamiątki regionalne, zagroda edukacyjna. Właściciele wyrażają zgodę na wprowadzanie zwierząt do obiektu.



**Kontakt:** Seroczyn 71, 08-320 Sterdyń  
tel. +48 505 224 782  
e-mail: [ewa.mitowska@op.pl](mailto:ewa.mitowska@op.pl)  
[www.ewaagroart.pl](http://www.ewaagroart.pl)

# SZLAKI TURYSTYCZNE



Podlaski Szlak Sakralny

Szlak turystyczny



SAMOCHODOWO-  
MOTOCYKLOWY  
PODLASKI  
SZLAK SAKRALNY

- Szlak turystyczny pn. „Samochodowo-Motocyklowy Podlaski Szlak Sakralny”, na którym są zlokalizowane cenne obiekty kultury sakralnej prawosławia, przebiegający przez miejscowości leżące na obszarze SLGD „Tygiel Doliny Bugu”: tj. Drohiczyn, Narojki, Rogawka, Grodzisk, Czarna Cerkiewna, Czarna Wielka, Żurobice, Siemiatycze, Mielnik, Radziwiłłówka, Koterka, Telatycze, Grabarka, Żerczyce, Rogacze, Milejczyce, Sobiątyno. Szlak przebiega także przez miejscowości leżące na obszarze LGD „Puszcza Białowieska”: tj. Sobiątyno, Kleszczele, Dubicze Cerkiewne, Stary Kornin, Nowe Berezowo, Hajnówka.




Cerkiew św. Kosmy i Damiana w Narojkach



Cerkiew św. Kosmy i Damiana w Telatyczach



Cerkiew Opieki Matki Bożej w Czarnej Cerkiewnej



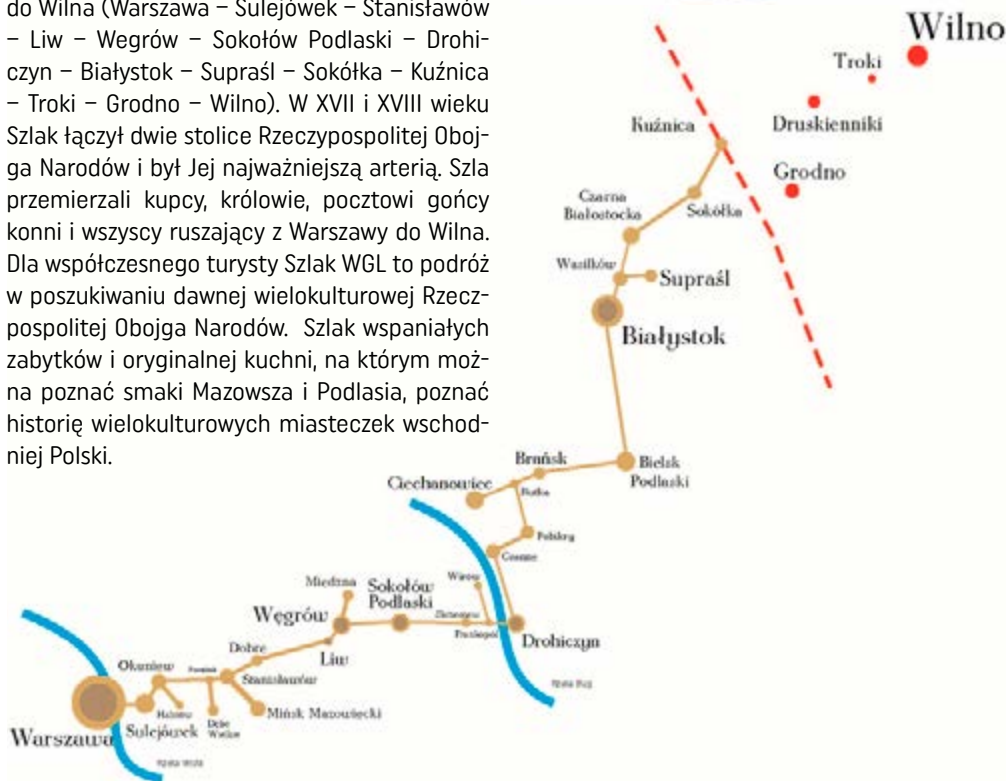
Cerkiew Cudownego Zbawiciela w Rogawce



■ **Wielki Gościniec Litewski**

📍 ul. Wolności 21, 08-300 Sokołów Podlaski

Wielki Gościniec Litewski to międzynarodowy szlak, biegnący przez terytorium trzech państw: Polski, Białorusi i Litwy, wiodący wzdłuż dawnego traktu handlowego i pocztowego z Warszawy do Wilna (Warszawa – Sulejówek – Stanisławów – Liw – Węgrów – Sokołów Podlaski – Drohiczyn – Białystok – Supraśl – Sokółka – Kuźnica – Troki – Grodno – Wilno). W XVII i XVIII wieku Szlak łączył dwie stolice Rzeczypospolitej Obojga Narodów i był Jej najważniejszą arterią. Szlak przemierzali kupcy, królowie, pocztowi gońcy konni i wszyscy ruszający z Warszawy do Wilna. Dla współczesnego turysty Szlak WGL to podróż w poszukiwaniu dawnej wielokulturowej Rzeczypospolitej Obojga Narodów. Szlak wspaniałych zabytków i oryginalnej kuchni, na którym można poznać smaki Mazowsza i Podlasia, poznać historię wielokulturowych miasteczek wschodniej Polski.



## Lista przewodników z obszaru SLGD „Tygiel Doliny Bugu”

- **Melania Grygoruk**  
Licencjonowany przewodnik  
📍 Województwo Podlaskie  
☎ +48 536 908 184
- **Anna Sekielska**  
Licencjonowany przewodnik  
📍 Podlasie Nadbużańskie  
☎ +48 608 511 478
- **Jerzy Śnieżko**  
Licencjonowany przewodnik  
📍 Województwo Podlaskie, północna część  
Lubelszczyzny  
☎ +48 608 511 478
- **Marcin Korniluk**  
☎ +48 889 674 546  
📍 Województwo Podlaskie
- **Urszula Tomasiak**  
☎ +48 501 662 025  
📍 Miasto Drohiczyn
- **Marzena Grabowska-Nowicka**  
☎ +48 577 419 427  
📍 Część Województwa Podlaskiego  
i Mazowieckiego



## Lokalne targi

- **Siemiatycze:**  
📍 ul. Grodzieńska „mini bazar” – codziennie w godz. 6:00-18:00  
📍 ul. Polna, czwartek w godz. 6:00-18:00  
📍 ul. Ciechanowiecka, czwartek w godz. 6:00-14:00
- **Nurzec – Stacja:**  
📍 ul. Żerzycka 33, piątek w godz. rannych.
- **Mierzynówka gm. Grodzisk:**  
📍 Mierzynówka Targowica, wtorek w godz. 6:00-12:00
- **Korczew:**  
📍 ul. Ks. Brzóska, piątek w godz. 7:00-12:00
- **Stara Kornica:**  
📍 targowica Stara Kornica, wtorek w godz. 7:00-11:00
- **Perlejewo:**  
📍 Perlejewo 37A, środa w godz. 7:00-11:00
- **Kosów Lacki:**  
📍 ul. Nurska 52, wtorek w godz. 6:00-11:00
- **Drohiczyn:**  
📍 ul. Targowa, poniedziałek w godz. 5:00-15:00
- **Mielnik:**  
📍 ul. Stary Trakt, sobota w godz. 8:00-11:00
- **Ceranów:**  
📍 Ceranów 27, środa w godz. 6:30-10:00
- **Sokołów Podlaski:**  
📍 ul. Ząbkowska, czwartek w godz. 6:00-11:00
- **Łosice:**  
📍 ul. Targowa 1, środa i sobota w godz. 6:00-12:00  
📍 ul. Targowa 1, niedziela w godz. 6:00-11:00 (dominuje asortyment dla zwierząt, odbywają się pokazy gołębiarskie)
- **Milejczyce:**  
📍 ul. Parkowa 20, piątek w godz. 7:00-10:00
- **Sterdyń:**  
📍 ul. Targowa, poniedziałek w godz. 7:00-11:00



**Stowarzyszenie – Lokalna Grupa Działania „Bądźmy Razem”**

07-100 Węgrów, ul. Piłsudskiego 23 (III piętro)

tel. 22 300 14 55, +48 505 100 035

e-mail: [lgdbadzmyrazem@gmail.com](mailto:lgdbadzmyrazem@gmail.com)

[www.lgdbadzmyrazem.pl](http://www.lgdbadzmyrazem.pl)

[www.facebook.com/lokalnagrupadzianiabadzmyrazem](https://www.facebook.com/lokalnagrupadzianiabadzmyrazem)

# GMINA BIELANY



## URZĄD GMINY

- +48 25 787 80 13
- ul. Słoneczna 2, 08-311 Bielany
- sekretariat@gminabelany.pl
- www.gminabelany.pl



## ZABYTKI

- Pałac w Patrykozach** – neogotycka rezydencja zbudowana w latach 1832–1843 wg projektu arch. Franciszka Jaszczolda na zamówienie generała wojsk polskich Teodora Lubicz Szydłowskiego. Od 2003 roku właścicielem pałacu jest Pan Maurycy Zając, który doprowadził pałac do dawnej świetności. Zespół rezydencjonalny stanowi cenny element w krajobrazie kulturowym nie tylko Gminy Bielany, ale i całego kraju.



Pałac w Patrykozach

- Regionalny Ośrodek Kultury w Rozbitym Kamieniu** – Zabytkowy kościół w Rozbitym Kamieniu – w latach 1777–1778 wybudowano do dziś istniejący drewniany kościół. Fundatorem tejże świątyni był Kazimierz Jastrzębski, dziedzic Rozbitego Kamienia, Węzów i Trebnia, sędzieja ziemi łukowskiej. Kościół mimo, iż drewniany nie odniósł poważniejszych strat



Nowy kościół w Rozbitym Kamieniu wzniesiony obok zabytkowego drewnianego

w czasach I i II wojny światowej i służył mieszkańcom, aż do 1995 r., kiedy ukończono budowę nowej świątyni, przeniesiono do niej ołtarz, ambonę, chrzcielnicę oraz organy. W 2014 roku został złożony projekt w ramach Regionalnego Programu Operacyjnego Województwa Mazowieckiego 2007–2013 na remont, przebudowę oraz zmianę sposobu przeznaczenia zabytkowego kościoła w Rozbitym Kamieniu. Świątynia została odsakralniona i zmieniła się jej funkcja przeznaczenia, obecnie pełni rolę Regionalnego Ośrodka Kultury.



Regionalny Ośrodek Kultury w Rozbitym Kamieniu utworzony w budynku starego zabytkowego kościoła

- Zabytkowa dzwonnica w Kożuchówku** – unikalny zabytek sakralny – drewniana dzwonnica postawiona w XVIII w., konstrukcji słupowej, kryta blachą.





## MUZEA

- **Podlaskie Muzeum Techniki Wojskowej i Użytkowej w Bielanych-Wąsach** – Na niewielkim terenie zgromadzono mnóstwo zabytków. Głównymi eksponatami w muzeum są wojskowe, ciężkie pojazdy kołowe i gąsienicowe: czołgi, transporterzy opancerzone, wojskowe pojazdy inżynieryjne oraz działa i broń strzelecka. W Muzeum możemy zobaczyć też eksponaty techniki użytkowej – samochody, motocykle, różnego rodzaju maszyny oraz dział modelarski. Ekspozycja zawiera również największą w Polsce, ciekawą kolekcję radiostacji. Dużym zainteresowaniem cieszy się śmigłowiec MI-2, który jest ulubieńcem dzieci. Zwiedzający wsiadają do środka, by zdać sobie sprawę z trudu i stopnia skomplikowania prowadzenia takiej maszyny.



## POMNIKI I MIEJSCA PAMIĘCI

- **Pomnik Otto Warpechowskiego w Paczuskach Dużych** – Pomnik wzniesiony ku pamięci bohaterkiego obrońcy Zamku w Liwie, który przez dwa lata zwodził Niemców, wmawiając im krzyżackie pochodzenie Zamku, ryzykując tym swoje życie. Nasi zachodni sąsiedzi chcieli wykorzystać cegłę z rozbiórki zabytku na budowę obozu śmierci w Treblince. Bohater zginął w Paczuskach Dużych, nieopodal miejsca w którym został wzniesiony pomnik.
- **Pomnik upamiętniający bitwę pod Sikorami** – Pomnik wzniesiony, aby upamiętnić bitwę stoczoną 8 sierpnia 1945 r., którą oprócz rodzimych struktur, prowadzili żołnierze z dalekiej, a jakże bliskiej krainy – partyzanci V Wileńskiej Brygady AK z legendarnym „Łupaszką” i „Zygmuntem” na czele.
- **Mogiły poległych w Wojewódzkach Górnych** – Jeden z pomników w Wojewódzkach Górnych upamiętnia śmierć żołnierzy Wojska Polskiego, którzy polegli w wojnie polsko-rosyjskiej w 1920 r., drugi zaś upamiętnia śmierć dwóch

mieszkańców wsi Wojewódki Górne, którzy zginęli podczas II wojny światowej w 1944 r.



## OBIEKTY SPORTOWE

- **Hala sportowa przy Zespole Oświatowym w Bielanych-Jarostawach** – Jest to jeden z najnowocześniejszych obiektów sportowych w powiecie sokołowskim. Został on oddany do użytku 1 października 2011 r.



## ATRAKCJE

- **Ośrodki Edukacji Ekologicznej** – Miejsca zagospodarowane turystycznie, znajdujące się w miejscowościach: Paczuski Duże, Kowiesy, Bielany-Wąsy, Błonie Duże oraz Patrykozy. – Obszary przeznaczone do odpoczynku i rekreacji nad wodą (wędkowanie, grillowanie, spotkania w wiatkach turystycznych).
- **Góra Sygnałowa** – Najwyższe wzniesienie w tej części województwa mazowieckiego (216 m. n.p.m.). Góra położona pomiędzy osadami Rozbity Kamień, Korabie i Kudelczyn. Dawniej zwano ją też Ukrytą Górą, gdyż cała porośnięta jest gęstym lasem.



## LOKALNI PRODUCENCI

- **Piekarnia Bielany Sp. z o.o.** – Produkcja wysokiej jakości pieczywa i bułki tartej.  
📍 Bielany Wąsy 49, 08-311 Bielany



## GASTRONOMIA

- **Restauracja „BUGATTI”**  
📍 Bielany Żylaki, Siedlecki 12A  
08-311 Bielany

# GMINA GRĘBKÓW



## URZĄD GMINY

- +48 25 793 00 40
- ul. Wspólna 5, 07-110 Grębków
- gmina@grebkow.pl
- www.grebkow.pl



## ZABYTKI

- Dwór w Gałkach z 1876 r.** projektu Bolesława Pawła Podczaszyńskiego
- Kościół Rzymskokatolicki pw. św. Bartłomieja Apostoła w Grębkowie i cmentarz przy kościele** – Neogotycki kościół wzniesiony w latach 1898–1902 według projektu Kazimierza Zajązkowskiego. Z poprzedniego kościoła zachował się m.in. obraz św. Bartłomieja Apostoła namalowany w 1872 r. Przy kościele znajduje się cmentarz z XIX w.
- Kościół Rzymskokatolicki pw. Matki Bożej Królowej Korony Polskiej i brama cmentarna w Kopciach** – Kościół neogotycki z domieszką

neoklasycyzmu wybudowany w latach 1923–1928. W wejściu na cmentarz znajduje się potężna brama-dzwonnica dawnego kościoła parafialnego z XIX wieku.

- Dwór w Proszewie z 1 połowy XIX wieku**, rozbudowany w 2 połowie XIX wieku.
- Kapliczka przy dworze w Proszewie**
- Skansen w Nowej Suchej** – Dwór Cieszkowskich, organistówka, kilka mniejszych dworców, wiatrak, karczma z końca XIX wieku.



Wiatrak, Skansen w Nowej Suchej



Widok na Grębków z wieży obserwacyjnej przeciwpożarowej w Leśnogórze

- **Gród w Grodzisku** – Stanowisko osadnicze, potężne wały ziemne dawnego grodu – najstarsze dzieło architektury w powiecie (wcześnie średniowiecze X/XI–XIII).



Grodzisk

rzewiowy dwór wzniesiony w Suchej w 1743 roku z inicjatywy Ignacego Cieszkowskiego kasztelana liwskiego. W roku 1787 dwór uświetnił swą wizytą nie byle kto, bo sam król



Dwór w Nowej Suchej

- **Młyn wodny w Żarnówce** – Jeden z niewielu zachowanych zabytków techniki na terenie gminy Grębków. Wybudowany został na zachodnim skraju wsi, nad rzeką Myślą, ok. 1880 roku przez Józefa Sypniewskiego. Założony na planie prostokąta budynek ustawiony kalenicowo względem grobli na rzece posiadał pierwotnie koło nadsiębierne, które z czasem w skutek modernizacji zastąpiła turbina, a następnie silnik elektryczny. Do dnia dzisiejszego zachowało się wewnętrzne wyposażenie młyna. Obecnie młyn jest własnością prywatną.

W Żarnówce znajduje się także **Parafia Starokatolicka Mariawitów pw. Przemienienia Pańskiego** – Jest to jedna z najstarszych parafii mariawickich w Polsce, która wyłoniła się z Parafii Rzymskokatolickiej w Grębkowie. Założycielem Kościoła Mariawitów w Polsce jest Maria Franciszka Kozłowska, urodzona w miejscowości Wieliczna w gminie Stoczek. Obecnie parafia w Żarnówce jest jedyną parafią mariawicką na terenie powiatu węgrowskiego.



## MUZEA

- **Muzeum Architektury Drewnianej Regionu Siedleckiego w Nowej Suchej** – Głównym obiektem tego zespołu jest obszerny mod-

Stanisław August Poniatowski, a w roku 1814 przyszedł tu na świat August Cieszkowski, syn Pawła i Zofii z Kickich, późniejszy znany filozof, ekonomista i polityk. Skansen zajmuje dziesięciohektarowy teren we wsi Nowa Sucha, położonej malowniczo w sąsiedztwie lasów, stawów i rzeki Kostrzyń. Na jego obszarze można zobaczyć wiele zabudowań z XVIII, XIX i XX w. sprowadzonych z różnych części Polski przez p. Marka Kwiatkowskiego.



## POMNIKI I MIEJSCA PAMIĘCI

- **Grób nieznanego żołnierza na cmentarzu w Grębkowie** – Mogiła zbiorowa żołnierzy z II wojny światowej.
- **Grób nieznanego żołnierza na cmentarzu w Żarnówce** – Mogiła zbiorowa żołnierzy z II wojny światowej.
- **Kamienny głaz-pomnik w Kopciach** – Ku pamięci bohaterów akcji „Burza” II batalionu AK z 1944 r.
- **Kopiec Kościuszki w Kopciach** – Tablica informuje, że został on wzniesiony przez członków Polskiej Organizacji Wojskowej w 1916 r., zniszczony w latach okupacji niemieckiej i przywrócony społeczeństwu w 2002 r.

- **Krzyż-pomnik upamiętniający odzyskanie niepodległości w Grębkowie** – Pomnik znajduje się przy głównym skrzyżowaniu w Grębkowie, postawiony w 1918 r. na pamiątkę odzyskania Niepodległości. W 2018 roku pomnik został odrestaurowany.



Krzyż – pomnik upamiętniający odzyskanie niepodległości w Grębkowie

## ⇒ SZLAKI TURYSTYCZNE

- **Szlak Doliny Liwca (Grębków, Nowa Sucha, Grodzisk, Węgrów)** – Trasa szlaku przebiega przez cały powiat węgrowski.  
*Więcej na str. 170*

## 🚶 OBIEKTY SPORTOWE

- **Boisko wielofunkcyjne przy szkole w Grębkowie** – Boisko wielofunkcyjne dla dzieci i młodzieży, oświetlone, z możliwością gry wieczorem.

## 📍 ATRAKCJE

- **Stadnina Koni Małopolskich „Konik Polny – Sielska Wieś Anielska”** – Główną atrakcją są oczywiście konie. Poza jazdą konną stadnina

oferuje gościom kąpiel w stawie, grzybobranie, piesze i rowerowe wycieczki po okolicy, niezapomniane noce przy ognisku. W gospodarstwie znajdują się też pokoje dla gości.  
📍 Żarnówka 78, 07-110 Grębków

- **Agroturystyka „Cat Ranch”** – Znajduje się tutaj ośrodek jeździecki z jedną z niewielu profesjonalnych stajni Reiningowych w Polsce. W ośrodku jest miejsce na spotkania towarzyskie pod wiatą, miejsce na ognisko i grilla. Stajnia oferuje jazdy konne, wycieczki dla szkół i przedszkoli, obozy konne oraz wypoczynek w agroturystyce. Na terenie ośrodka znajduje się także sala bankietowa z możliwością organizacji imprez, bankietów czy szkoleń.  
📍 Podsusze 57A, 07-110 Grębków.



## LOKALNI PRODUCENCI

- **Pasieka Pachniczówka** – Zajmuje się wytwórną miodu, napojów miodowych, owoców w miodzie, w ofercie znajdują się również piwa miodowe i propolis.  
📍 ul. Polna 2, 07-110 Grębków  
☎ +48 511 710 243  
✉ sklep@pachniczowka.pl



Kopcie, w tle widoczny kościół

# GMINA KORYTNICA



## URZĄD GMINY

- +48 25 661 22 84
- ul. Adama Małkowskiego 20,  
07-120 Korytnica
- ug@korytnica.pl
- www.korytnica.pl

Korytnica – posiada długą historię, obfitującą w wielkie wydarzenia i żyjących tu oraz działających ludzi, którzy odegrali niepoślednią rolę w dziejach regionu węgrowskiego, Mazowsza i Podlasia, nawet w skali Polski, w historii Kościoła, ruchu niepodległościowego, w kulturze, nauce i życiu społeczno-gospodarczym narodu i państwa polskiego.

***Ciekawostką nt. gminy jest, że pobyt w Korytnicy miał być natchnieniem dla Bolesława Prusa do napisania noweli „Anielka”, której bohaterka tytułowa miała zostać stworzona na wzór przedwcześnie zmarłej Olusi Holder-Egger.***



## ZABYTKI

Pierwsze źródłowe wzmianki o Korytnicy – z 1419 roku, o parafii korytnickiej – z 1427 roku sytuują miejscowość wśród starszych ziemi liwskiej i obecnego powiatu węgrowskiego. Włość księżą, następnie królewska wchodząca w skład starostwa liwskiego, od około 1660–1664 r. samodzielne niegrodowe starostwo korytnickie (królewszczyzna), w okresie Księstwa Warszawskiego i Królestwa Polskiego własność rządowa, od 1836 r. własność prywatna, siedziba gminy.

- **Kościół Rzymskokatolicki pw. św. Wawrzyńca w Korytnicy** – Zbudowany w latach 1875–1880, według projektu arch. Bolesława Pawła Podczaszyńskiego i arch. Bronisława Bro-



Kościół w Korytnicy

dzic – Żochowskiego, staraniem kanonika Kolegiaty Kaliskiej ks. Jana Radomyskiego, proboszcza korytnickiego. Pracami budowlanymi kierował majster murarski Paweł Jakobi z Białegostoku. Świątynię konsekrował 12 września 1880 roku abp Wincenty Teofil Chościak-Popiel, biskup kujawsko-kaliski, brat Wacława Chościaka Popiela z Turni, który był przewodniczącym komitetu budowy świątyni (od 1876; w 1895 roku ufundował ambonę).

Podczas I i II wojny światowej kościół był ograbiony i zniszczony. Obecnie odrestaurowany.

- **Pałac w Turnie** – Turna powstała w XV wieku, jako szlachecka wieś pod nazwą Szostkowe Rzepisko. Jedna z pierwszych wzmianek o niej pochodzi z 1427 roku. Pod koniec wieku osiadła tutaj rodzina Turskich herbu Rogala od której wywodzi się obecna nazwa. Ostat-



Pałac w Turnie

nimi prywatnymi właścicielami majątku byli Popielowie herbu Sulima, którzy przebywali tu do końca II wojny światowej.

W Turnie znajduje się unikatowy w skali Mazowsza pałac w stylu neorenesansu francuskiego wzniesiony w 1886 roku dla rodziny Popielów na wzór pałacu Konstantego Zamoyskiego w Warszawie, o czym świadczy marmurowa podłoga w sali głównej z napisem *salve 1886* na wejściu oraz herbem rodziny Popielów. Rezydencja otoczona jest założeniem parkowym z połowy XIX wieku, w którym występują okazy starodrzewia.

- **Dwór w Paplinie** – Dwór modrzewiowy, barokowy, o konstrukcji zrębowej zbudowany w połowie XVIII wieku dla Glinków lub Garczyńskich (1760 Paplin nabywa od Glinków Józef Garczyński, skarbnik drohiccki). Z jednej strony



Dwór w Paplinie

obszar dworski graniczy z rzeką, odnogą Liwca, którego główny nurt płynie trochę dalej. Od strony drogi i wsi wznosi się natomiast wysoki wał obsadzony krzewami dzikich róż i pnączy. Wjazd na teren dworu prowadzi przez wielką, drewnianą bramę.

- **Dwór Łuniewskich w Korytnicy** – Pierwsze wzmianki o dworze pochodzą z 1780 r. W 1873 r. Korytnica przeszła w ręce wybitnego agronoma Tymoteusza Łuniewskiego herbu Łukocz, który w 1894 r. do wcześniejszego dworku drewnianego dobudował murywane skrzydło. Łuniewski posiadał szerokie znajomości w kręgach ówczesnej elity intelektualnej. W jego dworze bywali m.in. Bolesław Prus, Zygmunt Noskowski, August Cieszkowski, Elwiro Andriolli, Józef I. Kraszewski. W 1902 r. schorowany Łuniewski sprzedał dwór Holder-



Dwór Łuniewskich w Korytnicy

Eggerom, a sam przeniósł się do mniejszego dworu w Łaziskach. W 1929 r. majątek został rozparcelowany. Dwór obecnie znajduje się na prywatnej posesji, jest niezamieszkały. Drewniany dworek został rozebrany w niewiadomym czasie.

- **Kościół Rzymskokatolicki pw. św. Jana Chrzciciela w Pniewniku** – Pniewnik położony jest na dawnym szlaku handlowym wiodącym z Mazowsza na Ruś i Litwę. Leży na pograniczu trzech diecezji: Warszawsko-praskiej, siedleckiej i drohiczyńskiej. Znajduje się on w centrum wsi, przy trasie ze Stanisławowa do Węgrowa. Jest to już czwarta świątynia w dziejach Pniewnika, o którym pierwsze wzmianki pochodzą już z roku 1414 r. Pierwsza powstała zaraz po 1447 r., kiedy to z części parafii Liw ustanowiono tu parafię.



Kościół w Pniewniku



## SŁAWNI LUDZIE

- **Wojciech Wincenty Wielądko** – polski szlachcic herbu Nałęcz, heraldyk, wydawca i tłumacz „Kucharza doskonałego”, mieszkał we wsi Wielądkki.

- **Ludwik Kamiński** – polski tłumacz i poeta, oficer wojsk Księstwa Warszawskiego, odznaczony za zasługi wojenne krzyżem kawalerskim orderu Virtuti Militari, po zakończeniu służby wojskowej w 1815 r. osiedlił się w Górkach Borzych, które ofiarował mu przyrodni brat.
- **Zofia Węgierska** – córka Ludwika Kamińskiego i Barbary z Walknowskich, urodzona w Górkach Borzych, polska felietonistka i pisarka, autorka książek dla dzieci i młodzieży, napisanych pod pseudonimem Bronisława Kamińska.
- **Biskup Franciszek Jaczewski** – urodzony w Górkach-Grubakach, duchowny rzymskokatolicki diecezji podlaskiej, a po jej likwidacji diecezji lubelskiej, rektor Wyższego Seminarium Duchownego w Lublinie, biskup diecezjalny lubelski.
- **Jakub Górski** – urodzony w Górkach Borzych, ośmiokrotny rektor Akademii Krakowskiej, sekretarz królewski za panowania Batorego, polski humanista i obrońca wiary.
- **Hrabia Adam Ronikier** – polski konserwatywny działacz społeczny i polityczny, współzałożyciel Stronnictwa Narodowego, prezes Rady Głównej Opiekuńczej, członek Korporacji Akademickiej Arkonia, właściciel Korytnicy w latach 1856–1873.
- **Tymoteusz Łuniewski** – polski ziemianin, wynalazca, racjonalizator, meteorolog, etnograf, archeolog, agronom i społecznik, członek Cesarskiej Akademii Nauk w Sankt Petersburgu, właściciel Korytnicy w latach 1873–1902.
- **Teodor i Maria Holder-Egger** – właściciele Korytnicy w latach 1902–1941, on był znanym działaczem społecznym, ona – posłanką na Sejm II Rzeczypospolitej i działaczką Ligi Narodowej.
- **Zygmunt Gloger** – polski historyk, archeolog, etnograf, folklorysta i krajoznawca, wspólnie z Tymoteuszem Łuniewskim prowadził badania etnograficzne w okolicach Korytnicy.



## AGROTURYSTYKA

- **Dwór w Paplinie**

📍 Paplin 29, 07-120 Paplin



## SZLAKI TURYSTYCZNE

- **Trasa po Korytnicy**





## ACTIV GO GRZEGORZ ŻMUDA WYPOŻYCZALNIA KAJAKÓW



Wypożyczalnia kajaków, spływy kajakowe Liwcem

### Kontakt:

ul. Szkolna 1a, 07-120 Korytnica

tel. +48 538 000 058

e-mail: [biuro@przystanliwiec.pl](mailto:biuro@przystanliwiec.pl)

[www.przystanliwiec.pl](http://www.przystanliwiec.pl)





# GMINA LIW



## URZĄD GMINY

- +48 25 792 28 21
- ul. Mickiewicza 2, 07-100 Węgrów
- sekretariat@liw.pl
- www.liw.pl



## ZABYTKI

- Kościół Rzymskokatolicki pw. św. Jakuba w Jarnicach** – Piękny drewniany kościółek z 1738 r., który został tu przeniesiony ze wsi Budzieszyn po 1819 r. Legenda głosi, że został on potajemnie sprowadzony do Jarnic, ponieważ władze carskie chciały go zniszczyć w odwet za pomoc jaką mieszkańcy Budzieszyna i okolic udzielali powstańcom. Kościółek usytuowany jest w pobliżu rzeki Liwiec na wysokiej skarpie i otoczony czynnym cmentarzem grzebalnym. W miejscu tym został zachowany dawny układ przestrzenny – świątynia i wokół niej cmentarz.



Kościół w Jarnicach



Kościół w Wyszkowie

- Kościół Rzymskokatolicki pw. Podwyższenia Krzyża Świętego w Wyszkowie** – Późnobarokowy kościół parafialny pod wezwaniem Podwyższenia Krzyża Świętego ufundowany w 1788 r. przez Aleksandra Macieja Ossolińskiego, miecznika wielkiego litewskiego. Kościół posiada ciekawe wnętrze barokowo - klasycystyczne z obrazami słynnych malarzy: Szymona Czechowicza i Franciszka Smuglewicza.
- Kościół Rzymskokatolicki pw. św. Michała Archanioła w Starejwsi** – Kościół parafialny pw. św. Michała Archanioła, który został wybudowany w latach 1866–1871 wg projektu Bolesława Podczaszyńskiego. W ołtarzu głównym znajduje się obraz z XVIII wieku, przedstawiający Św. Michała Archanioła, namalowany prawdopodobnie przez Szymona Czechowicza.
- Kościół Rzymskokatolicki pw. św. Leonarda w Liwie** – Kościół parafialny pw. św. Leonarda wzniesiony w stylu neogotyckim w latach 1905–1907 wg projektu Józefa Piusa Dziekońskiego. Kościół posiada przepiękne gwiaździste sklepienie, które opiera się na ośmiobocznych filarach. Z dawnych świątyń liwskich zachowała się marmurowa chrzcielnica z 1646 roku oraz ołtarze boczne Świętego Leonarda i Matki Boskiej Różań-

cowej z końca XVII wieku. W obrębie murów kościoła umieszczone są tabliczki z wierszowanymi sentencjami Ks. Karola Rafała Leszczyńskiego o treści ekologicznej, mające unikatowy charakter edukacyjny.



Kościół w Liwie

- **Pałac w Starejwi** – Neogotycki pałac w miejscowości Starawieś koło Węgrowa na pograniczu dwóch historycznych krain Podlasia i Mazowsza. Pałac wybudowany w XVI wieku, w późniejszym okresie był wielokrotnie przebudowywany i modernizowany.



Pałac w Starejwi

Najstarsza informacja dotycząca rezydencji w Starejwi zawarta jest w inwentarzu majątności węgrowskiej sporządzonym w 1619 roku przez Jakuba Nurzyńskiego na polecenie Janusza Radziwiłła, kasztelana wileńskiego (ojca koniuszego litewskiego Bogusława Radziwiłła). Z dokumentów tych wynika, że pałac był jednym z elementów tzw. zało-

żenia dworskiego, składającego się ponadto z drewnianego dworku oraz stojących osobno łaźni, kuchni i oficyny a także folwarku. Rezydencja, leżąca na terenie granicznym między Podlasiem a Koroną, miała charakter obronny, otoczona była wzmocnioną basztami palisadą oraz zachowaną do dziś fosą. Pałac był murowaną, trzykondygnacyjną budowlą, krytą ceramicznym dachem z wieżą z umieszczonym na niej, na wysokości drugiego piętra zegarem. Znajdowały się tam apartamenty księcia i księżnej, zdobione polichromiami, z galeriami obrazów (m.in. portrety księżąt Janusza i Krzysztofa Mikołaja Radziwiłłów).



## POMNIKI I MIEJSCA PAMIĘCI

- **Pomnik Papieża Jana Pawła II w Borzychach**



Pomnik Papieża Jana Pawła II w Borzychach

- **Kapliczka z figurą św. Jana Nepomucena w Liwie**
- **Kapliczka św. Marka w Liwie** – Postawiona w 1838 roku na granicy dawnych miast: Liwa Starego i Liwa Nowego na miejscu kościoła i szpitala św. Ducha z 1535 r. spalonego przez Szwedów w 1657 r.



Kapliczka św. Marka w Liwie

- **Mogiła Powstańców Listopadowych w Liwie** – Miejsce pochówku 11 żołnierzy powstania listopadowego 20. pułku Piechoty Liniowej. Żołnierze ci walczyli i polegli w czasie dwóch bitew stoczonych z wojskiem carskim w dniach 9-10 oraz 14-15 kwietnia 1831 roku.
- **Kapliczki przydrożne w Wyszkowie** – Warto odszukać również kapliczki przydrożne z koń-



Kapliczka św. Floriana w Wyszkowie

ca XVIII w., które usytuowane są w różnych miejscach wsi, tworzące pewną całość.

- **Kapliczka św. Jana Nepomucena**, patrona chroniącego przez powodzią, stojąca przy moście nad Liwcem.
- **Kapliczka św. Floriana**, patrona strażaków i chroniącego przed pożarem, stojąca przy drodze do Węgrowa.
- **Kapliczka św. Notburgi**, patronki głodnych i chorych, stojąca na wschodnim krańcu wsi.



Kapliczka św. Notburgi w Wyszkowie

- **Kopiec Kościuszki w Wyszkowie** – usypany w 1917 roku przez społeczność Wyszkowa i okolic w setną rocznicę śmierci Tadeusza Kościuszki Naczelnika insurekcji z 1794 r., bohatera narodowego Polski i Stanów Zjednoczonych. W 2017 roku kopiec został odnowiony przez samorząd gminy Liw. Po lewej stronie umieszczona jest tablica poświęcona bohaterom powstania styczniowego. Tablicę odsłonięto w 120. rocznicę bitwy pod Węgrowem (styczeń 1831 r.).

- Pomnik Józefa Piłsudskiego w Wyszkwie**
  - W centrum miejscowości Wyszków znajduje się pomnik Józefa Piłsudskiego wnieiony w okresie międzywojennym przez mieszkańców. W czasach komunistycznych pomnik uległ zniszczeniu. W 2004 roku został przez samorząd gminy Liw odrestaurowany.
- Pomnik 100-lecia Niepodległości Polski w Ruchnie**



## OBIEKTY SPORTOWE

- Siłownia plenerowa** (Jarnice, Pierzchały, Zawady, Szaruty, Starawieś)



Siłownia plenerowa w Szarutach



## ATRAKCJE

- Punkt widokowy „SOWIA GÓRA” koło Jarnic**
  - Sowa Góra jest wzniesieniem morenowym o wysokości 145 m n.p.m. i górującym nad rozciągającą się u jej podnóża Doliną Liwca. Z tego wzgórza można podziwiać meandrujące wody rzeki Liwiec, piękną dziewiczą przyrodę. Jest to miejsce gdzie niezależnie od pory roku czy dnia widoki są niezapomniane, można tu podziwiać zachody słońca, mgły nad doliną oraz piękną zieleni. Sowią Górę upodobał sobie nie tylko miłośnicy przyrody ale także pasjonaci fotografii i paralotniarze. U jej podnóża można spotkać wędkarzy oraz kajakarzy, którzy płynąc z Wyszkowa do Liwa zatrzymują się w tym miejscu, aby odpocząć i podziwiać to piękne urokliwe miejsce.



Widok z „Sowiej Góry”

- Ford Hantajo w Borzychach** – We wsi Borzychy funkcjonuje obozowisko Indian z Wielkich Równin Ameryki Północnej (Siuksowie, Arapaho, Czejenowie, Paunisi, Czarne Stopy).



Wioska Indiańska w Borzychach



Wioska Indiańska w Borzychach

Wśród indiańskich namiotów tipi, w których znajdują się misternie wykonane przedmioty (stroje, broń, sprzęty codziennego użytku), można zobaczyć również indiańską kuchnię, saunę, warsztat pracy.



Wioska Indiańska w Borzychach



Zwierzyniec Eurostruś

Gry i zabawy to ćwiczenia, które przygotowywały w dawnych czasach dzieci i młodzież indiańską do dorosłego życia. Wielokrotnie od sprawności fizycznej zależało życie nie tylko jednostek, ale i całego plemienia. I tak w tej wiosce można spróbować swoich sił w wielu niezwykłych indiańskich konkurencjach. W kulturze Indian nie istniało słowo pisane. Istniał jedynie przekaz ustny. Dla najmłodszych bardzo często były to legendy, które w Borzychach można usłyszeć z towarzystwem prawdziwego indiańskiego fletu.

na kilka sposobów – ganiać, łąpać, dotykać, głaskać, bawić się albo tylko obserwować. W tym urokliwym miejscu, na łonie przyrody, przy dźwiękach natury, można mile spędzić czas, obejrzeć narzędzia jakie były w dawnych czasach wykorzystywane do pracy w rolnictwie. *Więcej na str. 133*



Wioska Indiańska w Borzychach



Zwierzyniec Eurostruś

- **Zwierzyniec EUROSTRUŚ w Borzychach** – malowniczy zakątek położony we wsi Borzychy. W Zwierzyncu można spotkać wiele ciekawych zwierząt. Nad wszystkimi górują strusie afrykańskie, znoszące jajka ważące nawet do 2 kg, są również kury ozdobne, kaczki, gęsi, przepiórki, perliczki, bażanty, indyki, gołębie, kozy, króliki, nutrie. Zwiedzający poznają charakter, zachowania, upodobania tych ciekawych stworzeń. W zależności od chęci gości i usposobienia zwierzaka można to robić



**LOKALNI  
PRODUCENCI**

- **Produkcja serów Iwona Gregorczyk**  
📍 Jarnice 99A, 07-100 Węgrów



**AGROTURYSTYKA**

- **Agroturystyka Sopyłówka**  
📍 Ogródowa 18A, 07-100 Starawiec



## MUZEUM ZBROJOWNIA NA ZAMKU W LIWIE



Muzeum Zbrojownia na Zamku w Liwie mieści się w położonym w malowniczej dolinie Liwca zespole zabytkowym z XV–XVIII w. złożonym z potężnej wieży bramnej, piwnic, fragmentu murów gotyckiej warowni książąt mazowieckich oraz dworu barokowego starostwa liwskiego z 1782 r. Muzeum eksponuje w swoich wnętrzach broń i inne militaria z XV–XX w. malarstwo, grafikę, zabytkowe meble i tkaniny. Na obszarze zamkowym znajduje się Park Kulturowo-Historyczny ze stumetrowym pomostem i ścieżką ekologiczną, budynkiem mieszczącym sanitariaty oraz polem namiotowym na podzamczu; stylizowanym rycerskim placem zabaw, pływającą przystanią z wiatą dla kajakarzy i piaszczystą plażą zlokalizowaną nad rzeką. Muzeum organizuje tłumne, cykliczne imprezy: Międzynarodowy Turniej Smaków na Szlaku Wielkiego Gościńca Litewskiego, Ogólnopolski Turniej Rycerski, Festyn Historyczny, wystawy czasowe, koncerty oraz inne imprezy kulturalne.



### Kontakt:


Liw, ul. Stefana Batoro 2, 07-100 Węgrów  
tel. +48 25 792 57 17  
e-mail: [zbrojownia@liw-zamek.pl](mailto:zbrojownia@liw-zamek.pl)  
[www.liw-zamek.pl](http://www.liw-zamek.pl)  
Facebook: Zamek w Liwie



## AGROTURYSTYKA BOŻENA Sopińska



Obiekt położony w malowniczej okolicy, w otoczeniu lasów nad rzeką Liwiec. Zapewniamy Państwu spokojny odpoczynek na łonie natury, wędkowanie, grzybobranie oraz dużo atrakcji, które oferowane są w okolicy lub zwiedzanie blisko umiejscowionych zabytków.



### Kontakt:

Jarnice 210, 07-100 Węgrów  
tel. +48 506 590 950  
[www.mostyliwskie.pl](http://www.mostyliwskie.pl)




## „WYPOCZYNEK W EUROSTRUŚ”




Eurostruś to miejsce, gdzie można wypocząć w naturze, wśród pól i lasów, w niedalekiej odległości od rzeki Liwiec. Oferujemy miejsca noclegowe, w pełni wyposażonych domkach letniskowych, ogrodzonych, zapewniając bezpieczeństwo zarówno dzieciom, jak i psim pupilom. W ofercie mamy również pole namiotowe, wyposażone w zaplecze sanitarne i kuchenne, z dostępem do prądu.

Atrakcją naszego miejsca jest „Zwierzyniec”, gdzie goście mogą obejrzeć zarówno zwierzęta hodowlane, jak i dziko żyjące, m.in. strusie afrykańskie. Najmłodszy mogą przejechać się na kucyku Ani, starsi na rowerach, a grupa osób przyczepą rolniczą.



W zadaszonym miejscu goście mogą pobiesiadować, upiec w ognisku kiełbaski, zjeść jajecznicę ze strusiego jaja, skorzystać z zajęć rękodzielniczych, a także zorganizować przyjęcie na świeżym powietrzu. Dla dzieci mamy duży plac zabaw, a dla wędkarzy zarybiony staw.



### Kontakt: Borzychy, ul. Podlaska 2

(wjazd od ulicy Wierzbowej), 07-100 Węgrów  
tel. +48 601 423 729  
e-mail: [eurostrusie@wp.pl](mailto:eurostrusie@wp.pl)

Facebook: Zwierzyniec Eurostruś w Borzychach

# GMINA ŁOCHÓW



## URZĄD GMINY

- +48 25 643 78 00
- Al. Pokoju 75, 07-130 Łochów
- kancelaria@gminalochow.pl
- www.gminalochow.pl



## ZABYTKI

- Pałac i Folwark Łochów** – Zespół pałacowo-parkowy to XIX wieczny obiekt, wykonany na zamówienie Józefa hrabiego Hornowskiego. Pierwotnie był to parterowy budynek, którego budowę zakończono w 1830 roku. Rozbudowany w latach 1852–1854 według projektu czołowego architekta epoki Bolesława Pawła Podczaszyńskiego. Wnętrza utrzymane były w typowym dla XIX wieku stylu neogotyckim. PAŁAC ŁOCHÓW należał kolejno do znamienitych polskich rodów arystokratycznych: Hornowskich, Downarowiczów, Zamoyskich i Kurnatowskich, a jego rozwój był bezpośrednio związany z budową linii kolejowej Paryż-Petersburg. Po roku 1945 majątek przejęło państwo. Z losami Pałacu związany był nasz zasłużony wieszcz – Cyprian Kamil Norwid, który tutaj



Pałac w Łochowie



Figura Matki Bożej przed Pałacem w Łochowie

na łonie przyrody czerpał inspirację dla swojej twórczości.

Obecnie znajduje się tutaj rozwijające się centrum konferencyjno-szkoleniowe i hotel. We wrześniu 2017 roku Centrum Konferencyjno-Wypoczynkowe Pałac Łochów wzbogaciło się o nową część – FOLWARK. W związku z tym została zmieniona nazwa obiektu na Pałac i Folwark Łochów.



Folwark przy Pałacu w Łochowie

FOLWARK to obiekt spełniający standard czterogwiazdkowy. Nowa część hotelowa swoją nazwą oraz formą zabudowań nawiązuje do historycznych obiektów, znajdujących się na tym terenie.

- Kościół Rzymskokatolicki pw. Niepokalanego Poczęcia NMP w Kamionnie** – obecny kościół w stylu neogotyckim został wybudowany w latach 1904–1909 według projektu Józefa Piusa Dziekońskiego i jest czwartą





Kościół w Kamionie

świątynią w tym miejscu. Podczas I Wojny Światowej wojska rosyjskie wysadziły obie wieże, których fragmenty zniszczyły część świątyni. Kilka lat później dzięki staraniom ówczesnego proboszcza ks. Michała Woźniaka odbudowano fasadę kościoła, niestety już bez charakterystycznych dla tego obiektu wież. Ks. Michał Woźniak został stracony w obozie koncentracyjnym w Dachau i jako męczennik beatyfikowany przez Ojca Świętego Jana Pawła II w 1999 roku.

- **Dworzec PKP w Łochowie** – Historia stacji kolejowej w Łochowie sięga drugiej połowy XIX wieku. Dworzec stacji a także tory kolejowe na całej długości uległy rozbi-



Dworzec PKP w Łochowie

i zniszczeniu w sierpniu 1944 roku przez wycofujące się stąd wojska niemieckie. Spłonęła wieża ciśnieni a zburzony dworzec kolejowy nie nadawał się do odbudowy. Obecny budynek dworca PKP powstał w latach czterdziestych XX wieku poprzez adaptację budynku wzniesionej w 1868 roku parowozowni. W latach 2015-2017 Gmina Łochów przeprowadziła gruntowny remont budynku dworca. Na piętrze budynku zlokalizowana jest „sala zebrań”, która jest wykorzystywana do organizacji sesji Rady Miejskiej w Łochowie, szkoleń, wystaw i imprez kulturalnych.

- **Dwór w Baczkach** – Dwór w Baczkach powstał w XVIII w. Ciekawostką jest fakt, że w ciągu prawie 200 lat kilkakrotnie zmienił właścicieli i był tylko nieznacznie przebudowany. Przed dworem znajduje się murywany, XVII-wieczny lamus. Legenda głosi, że w czasie prześladowań religijnych mieści-



Dwór w Baczkach

ła się w nim tajna kaplica ariańska, później loża masonska. Lamus z dworem miał być połączony tajemnym korytarzem, do którego wejście do dziś pozostaje zagadką. Dowo-



Lamus przy dworze w Baczkach



Aleja Grabowa przy Dworze w Baczkach

dem jego istnienia jest pas ziemi, na którym nie rosną drzewa a krety nie robią kopców. Najciekawszą częścią XVIII-wiecznego parku krajobrazowego jest 200-letnia aleja grabowa, uznana za pomnik przyrody.

- **Dwór w Kamionnie** – wybudowany w drugiej połowie XIX w. przez Godlewskich. Dwór został odrestaurowany w 1982 r. i jest obecnie własnością prywatną. W skład zespołu dworskiego wchodzi także dwie oficyny (jedna w dobrym stanie, druga prawie doszczętnie zniszczona) oraz park ze stawem.



Dwór w Kamionnie

- **Pałac w Julinie** – Został wybudowany w 1904 roku. Otacza go las. W 1920 roku jego właścicielami zostali Helena i Ignacy Jan Paderewscy, którzy nabyli posiadłość od Waleriana Przedpeńskiego. Niestety majątek uległ prawie całkowitemu zniszczeniu, kiedy w sierpniu 1920 roku przeszedł front bolszewicki. Całość została odbudowana według dawnego planu, ale znacznie ulepszona. Architektura przypomina pałacyk i tak jest potocznie nazywany. Bardzo ważną

decyzją Heleny Paderewskiej było odpisanie przez nią części julińskiej posiadłości dla miejscowej szkoły powszechnej. W okresie II wojny światowej w budynku julińskiej szkoły zorganizowano szpital polowy dla żołnierzy Armii Krajowej. Po wojnie, w 1948 roku, powstał tutaj dom dziecka, którego właścicielem ponad 15 lat był powiat węgrowski. W grudniu 2016 roku pałacyk nabył Samorząd Województwa Mazowieckiego. Dwa lata później Dom Dziecka przeniesiono do nowo



Pałac w Julinie

wybudowanych ośrodków „Ignas” i „Helenska” w Kaliskach. Od 2017 roku w budynku pałacu mieści się siedziba Nadbużańskiego Parku Krajobrazowego. W zabytkowym budynku utworzono także Izbę Pamięci Heleny i Ignacego Jana Paderewskich i Centrum Edukacji Ekologicznej imienia Paderewskich.



## MUZEA

- **Muzeum Gwizdka w Gwizdałach** – Szkolne Muzeum Gwizdka w Gwizdałach powstało



Muzeum Gwizdka w Gwizdałach

w maju 1999 roku z inicjatywy kolekcjonera gwizdków Witolda Tchórzewskiego, ówczesnego Burmistrza Łochowa Mariana Dzieciota i dyrektora Szkoły Podstawowej im. Wincen-tego Witosa – Ireny Buczyńskiej. Na początek otrzymano 53 eksponaty z prywatnych zbiorów Pana Tchórzewskiego i jego syna Adama.



Muzeum Gwizdka w Gwizdałach

W swoich zbiorach muzeum posiada gwizdki z Australii, Amazonii, Rosji, Ukrainy, Białorusi i innych stron świata. Najstarszy eksponat liczy ok. 400 lat a najmniejszy ma dwa centymetry. Jest to jedyne tego typu Muzeum w Polsce i Europie. Muzeum prowadzone jest przez uczniów i pracowników placówki, opiera się na działalności społecznej. Przy Szkolnym Muzeum Gwizdka działa pracownia ceramiczna, prowadzona przez artystę ceramika Romana Kuzeylaka, pochodzącego z Ukrainy. Muzeum jest otwarte w godzinach pracy szkoły (od poniedziałku do piątku w godzinach 8.00-16.00, soboty i niedziele po wcześniejszym ustaleniu).

- **Galeria Zambrzyniec** – prywatne muzeum sztuki ludowej. *Więcej na str. 142–143*



Galeria Zambrzyniec



## POMNIKI I MIEJSCA PAMIĘCI

- **Pomnik Ignacego Jana Paderewskiego** w Parku Dębinka w Łochowie



Pomnik Ignacego Jana Paderewskiego

- **Pomnik Majora Hieronima Piotrowskiego ps. JUR** w Parku Dębinka w Łochowie



Pomnik Majora Hieronima Piotrowskiego ps. JUR

■ **Pomnik Upamiętniający rozstrzelanie Żydów w 1943 r. w lesie w Łosiewicach**



*Pomnik Upamiętniający rozstrzelanie Żydów w 1943 r.*

■ **Pomnik Poległym i Pomordowanym w XX wieku za wolną i niepodległą Polskę na cmentarzu w Łochowie**



*Pomnik Poległym i Pomordowanym w XX wieku za wolną i niepodległą Polskę na cmentarzu w Łochowie*

■ **Pomnik Józefa Piłsudskiego w Kamionnie** – pomnik staraniem ówczesnego wójta Franciszka Millera oraz sekretarza Bronisława Wycecha został wybudowany w latach 1933–1934 z dobrowolnych składek uiszczanych przez mieszkańców gminy. Na obelisku znalazł się portret Marszałka w postaci medalionu z brązu z wygrawerowanym napisem: „MARSZAŁKOWI JÓZEFOWI PIŁSUDSKIEMU – RODACY”. Po wkroczeniu na te tereny Armii Czerwonej z pomnika usunięto medalion oraz

napis. Z pierwotnego wyglądu pomnika pozostał jedynie odlew orła w koronie znajdujący się na szczycie. Obecnie napis na płycie brzmi: „W HOŁDZIE ZAMORDOWANYM PRZEZ FASZYSTÓW HITLEROWSKICH W LATACH 1939–1944. MIESZKAŃCY GROMADY KAMIONNA 1957”.



*Pomnik Józefa Piłsudskiego w Kamionnie*

**ŚCIEŻKI PRZYRODNICZE**

■ **Rezerwat Jegiel**

Rok założenia 1981  
Powierzchnia 18,54 ha  
Rezerwat znajduje się w granicach Nadbużańskiego Parku Krajobrazowego. Ochrona rzadko spotykanego zbiorowiska leśnego – świerczyny na torfie. Rezerwat obejmuje las rosnący na tarasie zalewowym Bugu, na terenie dawnego koryta rzeki. W północnej części rezerwatu rośnie ols, w którym dominują 120-letnie olsze, a towarzyszą im świerki. Spotkać tam można brzozę brodawkowatą i sosnę



Rezerwat Przyrody Jegiel jesienią



Rezerwat Przyrody Jegiel

pospolita, w podszyciu kruszynę, czeremchę, wierzbę uszatą i porzeczkę czarną. W poszyciu rezerwatu najliczniej występują paprocie: narecznica krótkoostna i narecznica błotna oraz wietlica samcza. Można spotkać również inne gatunki chronione m.in. konwalijka dwulistna, fiołek błotny i psianka słodkogórz. Sensacją przyrodniczą rezerwatu jest bardzo rzadkie w tej części kraju zbiorowisko wilgotnego boru o charakterze borealnym: świerczyny na torfie. Średni wiek drzewostanu wynosi 120 lat, ale zdarzają się pojedyncze starsze drzewa. Trzy dwustuletnie zostały uznane za pomniki przyrody. Specyficzny urok rezerwatu podkreślają często spotykane wykroty, nadające mu niepowtarzalne, puszczańskie piękno. Wilgotne łąki są miejscem występowania oraz gniazdowania wielu gatunków ptaków, m.in. słonki, dudka, potrzosa, grubodzioba zwyczajnego, jak również kilku gatunków sikor.

### ■ Rezerwat Wilcze Błota

Rok założenia 1996

Powierzchnia 89 ha

Rezerwat położony jest na terenie Nadbużańskiego Parku Krajobrazowego. W rezerwacie objęto ochroną kompleks bagien, torfowisk i podmokłych łąk, które zachowane w stanie zbliżonym do naturalnego zajmują jego wschodnią i południową część. W zachodniej i północnej części rezerwatu występują bory świeże, wilgotne oraz miejscami olsy torfowcowe.



Rezerwat Przyrody Wilcze Błota

W rezerwacie występuje pięć gatunków roślin objętych całkowitą ochroną: dwa gatunki widłaka – jałowcowaty i goździsty oraz trzy gatunki storczyków – kukułkę szerokolistną, kukułkę plamistą i kruszczyka szerokolistnego. Częściową zaś ochroną zostały objęte między innymi gatunki: kocanka piaskowa należąca



Dzwonki w Rezerwacie Przyrody Wilcze Błota



Łoś w Rezerwacie Przyrody Wilcze Błota

do rodziny astrowatych i bobrek trójlistkowy z rodziny bobrkowatych. Rosną tu również takie między innymi rośliny, jak: wełnianka wąskolistna, borówka bagienna, żurawina błotna, siedmiopalecznik błotny, które lubią podłoże wilgotne, torfowiska i podmokłe łąki, bagna. Z roślin często występujących w Polsce, rosnących na podłożu suchym, na łąkach, poboczach polnych dróg czy suchych zaroślach i ciepłolubnych murawach, są tu czosnek winnicowy i wieżyczka gładka. Ochroną objęto również zwierzęta: z płazów chronione są kumak nizinny i ropucha szara, z gadów – jaszczurka zwinka i zaskroniec, z ptaków – między innymi słowik szary, pokląskwa, cierniówka, świergotek łąkowy,

ze ssaków – ryjówka aksamitna, zębiełek biały, rzęsosek rzeczek, łasica, smużka, karlik malutki, borowiec wielki czy gacek wielkouch. Na terenie tym stwierdzono 53 gatunki ptaków lęgowych, w tym myszołowa, turkawkę, dzięcioła czarnego, ksyżka i potrzosa.

#### ■ Rezerwat Czaplówizna

Rok założenia 1980

Powierzchnia: 213,23 ha

Największy rezerwat przyrody położony w Nadbużańskim Parku Krajobrazowym. Objęte ochroną są naturalne zbiorowiska leśne, stanowiska roślin chronionych oraz bogatej ornitofauny, która uznana została za pierwotny zespół ptaków o cechach przewodnich właściwych większym naturalnym kompleksom leśnym, np. Puszczy Białowieskiej. W zbior-



Rezerwat Przyrody Czaplówizna



Rezerwat Przyrody Czaplowizna

rowiskach leśnych dominują bory trzęślicowe i bagienne, olszyny w niższych miejscach, a na polanach śródleśnych turzyce. Występuje tu trzęślica modra, kosaciec syberyjski, storczyki (kruszczyk szerokolistny i błotny oraz listera jajowata), paproć nasięźrzał pospolity oraz widłaki (goździsty i jałowcowaty). Wśród 465 stwierdzonych tu gatunków ptaków lęgowych spotkać można m.in.: bociana czarnego, żurawia, kruka, jastrzębia, myszołowa, brodzca samotnego, słonkę, pięć gatunków dzięciołów (czarny, duży, średni, dzięciołek, krętogłów), sześć gatunków sikor (bogotka, modra, czubatka, sosnowka, uboga, czarnogłówna) oraz pokrzywkę jarzębatą.



## HOTELE

### ■ Pałac Łochów

- 📍 ul. Konopnickiej 1, 07-130 Łochów
- ☎ +48 797 339 329
- 🌐 [www.palacifolwarklochow.pl](http://www.palacifolwarklochow.pl)



### ■ Folwark Łochów – Wellness & SPA

- 📍 ul. Konopnickiej 10, 07-130 Łochów
- ☎ +48 515 001 059
- ✉ [spa@palaclochow.pl](mailto:spa@palaclochow.pl)
- 🌐 [www.palacifolwarklochow.pl](http://www.palacifolwarklochow.pl)



## GASTRONOMIA

### ■ Restauracja U ZAMOYSKIEGO

- 📍 ul. Konopnickiej 4, 07-130 Łochów

### ■ Huśtawka

- 📍 Aleja Łochowska 4/5, 07-130 Łochów

### ■ Restauracja Borowianka

- 📍 Aleja Łochowska 127, 07-130 Łochów

### ■ Pizzeria Restauracja No.1

- 📍 ul. 1 Maja, 07-130 Łochów

### ■ Łochowianka Bar Smak

- 📍 Stacja Paliw, ul. Żytnia 52, 07-130 Łochów



## AGROTURYSTYKA U SŁAWKA, GALERIA ZAMBRZYNIC PRYWATNE MUZEUM SZTUKI LUDOWEJ



Agroturystyka U Sławka i Prywatne Muzeum Sztuki Ludowej położone są w malowniczej wsi Zambrzyńiec w gminie Łochów na Mazowszu, leżącej w otulinie Nadbużańskiego Parku Krajobrazowego, nazywanego w tej części Parku „Mazowiecką Białowieżą”, w bliskiej odległości



rzeki Liwiec, jednej z najpiękniejszych rzek Polskiego Nizy.

W naszym gospodarstwie od kilku lat turyści indywidualni oraz grupy dzieci i młodzieży przebywającej w okolicy na koloniach i półkoloniach korzystają z oferty turystycznej, która obejmuje między innymi wycieczki rowerowe po najpiękniejszych zakątkach Nadbużańskiego Parku Krajobrazowego, zwiedzanie Muzeum Sztuki Ludowej na terenie naszego gospodarstwa agroturystycznego oraz spływy kajakowe rzeką Liwiec.

Od wczesnej wiosny do późnej jesieni proponujemy ciekawe i różnorodne formy atrakcji, dostosowane do wymogów i potrzeb naszych Gości. Stworzyliśmy warunki do wypoczynku i rozrywki dla dzieci, młodzieży szkolnej oraz osób dorosłych







Na terenie naszego gospodarstwa organizujemy między innymi:

- imprezy integracyjne,
- spływy kajakowe Liwcem,
- wystawy malarskie i rzeźby,
- wystawy rękodzieła ludowego i artystycznego,
- amatorskie sztuki teatralne,
- występy kapel ludowych,
- inscenizacje „Żywy Skansen”.

Prowadzimy także warsztaty dla dzieci i dorosłych między innymi: warsztaty tkackie na krosnach i ramkach, przędzenie wełny na kołowrotkach, pranie na tarach, z rzeźby w glinie, budowy pajaków ozdobnych i wiele innych zajęć tematycznych.

Do dyspozycji naszych Gości oddajemy wygodne pokoje 2-, 3- i 4-osobowe z TV, dostęp do Internetu, ogólnodostępna kuchnia samoobsługowa, łazienka, wc.

Istnieje również dodatkowa możliwość wykupienia całodziennego wyżywienia.



Na ogrodzonym zielonym terenie posiadamy parking strzeżony, miejsce do grillowania, plac zabaw dla dzieci, meble ogrodowe, wypożyczalnia kajaków, rowerów turystycznych, riksza oraz boisko sportowe, tor młodego komandosa i kręgielnię. Jedną z głównych atrakcji dla najmłodszych i dorosłych jest jazda sankami po trawie. Proponujemy również wycieczki z miejscowym przewodnikiem do odwiedzenia atrakcji turystycznych takich jak: Zamek w Liwie, Perły Baroku w Węgrowie, Pałac Radziwiłłów w Starej Wsi oraz Pałac Zamojskich w Łochowie i Folwark Łochów.



#### Kontakt:

Zambrzyniec 26, 07-130 Łochów

tel. +48 608 191 645

[www.galeriazambrzyniec.pl](http://www.galeriazambrzyniec.pl)

Facebook: Galeria Zambrzyniec Prywatne  
Muzeum Sztuki Ludowej



## NASZA ZAGRODA



Nasza Zagroda to rodzinne miejsce spotkań małych i dużych. Organizujemy różne imprezy weekendowe, o których informujemy na bieżąco. Do wynajęcia mamy cztery domki. Na terenie Zagrody znajduje się także pole namiotowe z pełnym węzłem sanitarnym.

Piękne widoki, zapach sosnowy, śpiew ptaków z okolicznego lasu wprowadzi każdego w błogi stan relaksu i odpoczynku na łonie natury. Dla odwiedzających czekają bardzo ciekawe tereny do spacerów, wycieczek rowerowych i motocyklowych. Dla osób rządzonych mocniejszych wrażeń możemy przygotować przejażdżki off-roadowe, kajaki, paintball, kulę do zorbingu a także inne zajęcia sprawnościowo-manualne (garncarstwo, florystykę). Wszystko to na obszarze Natura 2000 z dala od głównych dróg i miejskiego pośpiechu.



### Kontakt:

Twarogi 2, 07-130 Łochów  
tel. +48 519 464 648  
e-mail: [naszazagroda@wp.pl](mailto:naszazagroda@wp.pl)  
[www.naszazagroda.eu](http://www.naszazagroda.eu)








## STAJNIA KALISKA



Stajnia Kaliska położona jest nad samym brzegiem rzeki, z dala od zgiełku cywilizacji, gdzie słychać tylko śpiew ptaków, powiew wiatru i radosne rżenie koni. Malownicze położenie w dolinie Liwca stwarza idealne warunki do wypoczynku, rekreacji i dostarcza wiele niezapomnianych wrażeń. W naszym gospodarstwie znajdują się konie, psy, kilka kotów, kozy i kozłeta, owce, kury, gęsi, perliczki, indyki, kaczkę, gęsi, króliki oraz pszczoły w ogrodowych ulach. Zapraszamy wszystkich gości chcących poznać uroki mazowieckiej wsi!



### Kontakt:

Kaliska 66, 07-130 Łochów  
tel. +48 513 462 092  
e-mail: [stajniakaliska@op.pl](mailto:stajniakaliska@op.pl)  
[www.stajniakaliska.pl](http://www.stajniakaliska.pl)

# GMINA MIEDZNA



## URZĄD GMINY

- +48 25 691 83 28
- ul. 11 listopada 4, 07-106 Miedzna
- ugmiedzna@op.pl
- www.gmina-miedzna.pl



## ZABYTKI



Kościół w Miedznie

- Sanktuarium Matki Bożej Pocieszenia w Miedznie z cudownym obrazem Matki Bożej Miedzeńskiej** – Świątynia katolicka istniała w Miedznie już w 1470 roku i została ufundowana przez Wodyńskich. Kościół nosił tytuł Zwiastowania Najświętszej Marii Panny. Parafię przyłączono do archidiaconatu brzeskiego diecezji łuckiej. Mikołaj Wodyński w dokumencie z 1519 roku przyznał plebanowi miedzeńskiemu – księdzu Michałowi, prawo do pobierania dziesięciny snopowej ze wszystkich swoich dziedzicznych dóbr, a w 1525 roku nadał księdzu Mikołajowi Kossowskiemu wieś Rostki. Kościół w Miedznie jest diecezjalnym sanktuarium maryjnym. Znajduje się tu słynący łaskami obraz Matki Bożej Pocieszenia pochodzący z pierwszej połowy XVIII wieku, koronowany w 1997 roku. Cudowny wizerunek

umieszczony jest w głównym ołtarzu i na co dzień zasłaniany obrazem Zwiastowania NMP z połowy XIX wieku.

- Kapliczka Objawień w Miedznie** – przy rzeczce Miedzance w Miedznie usytuowana jest barokowa kaplica, zbudowana na początku XIX wieku na miejscu lepianki młynarskiej, związanej z tradycją kultu Matki Bożej Miedzeńskiej. Kaplica zbudowana jest na planie sześcioboku, dwukondygnacyjna, otynkowana. W górnej kondygnacji znajdują się półkoliście zamknięte wnęki, w których umieszczono barokowe rzeźby.



Kapliczka Objawień w Miedznie

- Zajazd-Dom Pielgrzyma w Miedznie** – Zajazd to zabytkowy XVIII-wieczny budynek, jeden z niewielu zachowanych obiektów tego typu w skali kraju. Budynek odremontowany i odbudowany w latach 2010–2012 r. zachwyca swym urokiem, na który składa się niepowta-



Zajazd Miedzna

rzalna atmosfera i oryginalne, stylowe wnętrze. To duży, murowany budynek przykryty okazałym dachem krytym gontem z malowniczymi lukarnami i drewnianym portykiem wejściowym.

Zajazd to obiekt użyteczności publicznej administrowany przez Parafię Rzymskokatolicką, przeznaczony dla mieszkańców miejscowości i okolic, a także dla obsługi ruchu turystycznego i pielgrzymów.

- Budynek Urzędu Gminy w Miedznie** – Budynek Urzędu Gminy w Miedznie wzniesiony w centrum miejscowości w latach 1925–26. Budynek murowany typu dworkowego, tynkowany, parterowy z użytkowym poddaszem, zbudowany na planie prostokąta, przykryty dachem łamanym polskim, elewacje symetryczne, kryte dachówką. Obiekt reprezentuje styl dworkowy i stanowi przykład „stylu narodowego” w architekturze polskiej. Przedmiotowa nieruchomość stanowi istotny element założenia przestrzennego miejscowości – jako obiekt powiązany ściśle z założeniem urbanistycznym Miedzny oraz z jej historią. W 2012 r. budynek został wpisany do rejestru zabytków.
- Kościół Rzymskokatolicki pw. św. Antoniego w Ugoszczy** – Interesującym obiektem sakralnym jest również kościół w Ugoszczy, wzniesiony w latach 1923–30 w stylu neoklasycyźnym. W bryle kościoła wyróżnia się interesująco opracowana fasada z czterema wtopionymi kolumnami, dwoma niszami po bokach i wydatnymi wazonami na skrajach trójbocznego frontonu.



## IZBY PAMIĘCI

- Izba Pamięci** jest poświęcona ponad dwustuletniej (od 1638 roku) obecności rodziny Butlerów na tym terenie. Izba mieści się w zabytkowych piwnicach odbudowanego, XVIII wiecznego zajazdu – obecnie Domu Pielgrzyma. Około 1638 r. Miedzna przeszła w ręce Butlerów poprzez małżeństwo córki dziedzica Marka Wodyńskiego Konstancji z Wilhelmem Gotardem Butlerem. Prawdopodobnie Butler wznosił nad Miedzanką dwór warowny, który usytuowany został na wzgórzu i otoczony był fosą. W latach 60. XVII w, Konstancja Butlerowa wybudowała drewnianą barokową świątynię z trzema wieżami pw. Zwiastowania NMP. Cudowny obraz Matki Bożej znaleziony w 1726 r. w lepiance miejscowego młynarza został przeniesiony do kościoła i w 1765 roku. umieszczony w ołtarzu głównym. W ciągu XVIII w. powiększyło się wyposażenie świątyni. W drugiej połowie XVIII w., zostaje zbudowany zajazd w centrum miasta, natomiast ku upadkowi chyli się zamek Butlerów zamieszkały do roku 1794 r., a później do połowy XIX wieku systematycznie dewastowany. W 1802 r. w wyniku pożaru w Miedznie spłonęło większość domów i kościół parafialny. Zdołano jednak uratować część wyposażenia, w tym cudowny obraz. Rok później kolatorzy Jan i Antoni Butlerowie fundują nową tymczasową świątynię przystawiając ją do ceglanej dzwonnicy z lat 90. XVIII w. W 1891 r. dzięki staraniom Ludwiki z rodu Butlerów położono kamień węgielny pod nowy, murowany kościół istniejący do dzisiaj.



## POMNIKI I MIEJSCA PAMIĘCI

- Grób Nieznanego żołnierza na cmentarzu parafialnym** w Miedznie.



## SZLAKI TURYSTYCZNE

- **Miedzna leży na szlaku Wielkiego Gościńca Litewskiego** – Przy budynku Zajazdu-Domu Pielgrzyma w Miedznie usytuowana jest tablica z mapą szlaku Wielkiego Gościńca Litewskiego.

*Więcej na str. 171*



## ATRAKCJE

- **Place zabaw dla dzieci** w Miedznie, Wrotnowie, Zuzutce, Poszewce.



## OBIEKTY SPORTOWE

- **Boisko do piłki nożnej** – Przy wjeździe do Miedzny od strony Jartypor usytuowane jest boisko sportowe do gry w piłkę nożną wybudowane dla potrzeb klubu sportowego „Miedzanka”.
- **Kompleks boisk „ORLIK 2012”** – przy budynku Szkoły Podstawowej w Miedznie usytuowany jest kompleks boisk „ORLIK 2012” oraz hala sportowa.
- **Hala sportowa** w Miedznie.



## ŚCIEŻKI PRZYRODNICZE

- **Aleja Lipowa w Miedznie** – Środowisko naturalne gminy jest korzystne dla jego mieszkańców. Jest dość czyste, charakteryzuje się niskim stopniem skażeń i uciążliwości. Jego jakość podnoszą wartościowe i rozległe kompleksy leśne.

Północny fragment gminy objęty jest ochroną w ramach Nadbużańskiego Parku Krajobrazowego. W jego granice wchodzi ok. 29% powierzchni gminy, tj. 3.375 ha. Otulina NPK w granicach gminy zajmuje 1105 ha, co stanowi 9,5% jej powierzchni. Łącznie ochroną objęto 4480 ha tj. 38,7% gminy.

Na terenie gminy znajdują się ciekawe pomniki przyrody np. Aleja Lipowa w Miedznie.

# GMINA SADOWNE



## INFORMACJA TURYSTYCZNA

### ■ GOK w Sadownem

- ul. Kościuszki 35
- tel. 502 086 989

W Sadownem nie ma formalnego punktu informacji turystycznej. Informacji turystom udzielają pracownicy Gminnego Ośrodka Kultury w Sadownem i Gminnej Biblioteki Publicznej w Sadownem oraz Muzeum Ziemi Sadowieńskiej. Instytucje ww. gromadzą wszelkie informacje z zakresu turystyki, zabytków, rekreacji itp. oraz chętnie udzielają odpowiedzi na pytania turystów.



Gminny Ośrodek Kultury



## ZABYTKI

- **Kościół Rzymskokatolicki pw. św. Jana Chrzciciela w Sadownem** – Wybudowana w latach 1906–1909 wspaniała, niczym katedra, świątynia prezentuje styl neogotycki. Znajduje się w niej m.in. Tabernakulum i Chrzcielnica z początku XIX w. W ołtarzach wiszą obrazy: Matki Boskiej z Dzieciątkiem z drugiej połowy XVII lub początku XVIII wieku, św. Jana Napomucena z XVIII wieku; św. Kazimierza z XVIII wieku. (o charakterze ludowym); Chrztu w Jordanie z pierwszej połowy XIX w. Uwagę zwracają stare organy, obrazy malowane przez lokalnego twórcę Edwarda Sówkę i tablice pamiątkowe.



## URZĄD GMINY

- +48 25 675 33 08
- ul. Kościuszki 3, 07-140 Sadowne
- ug\_sadowne@pro.onet.pl
- www.sadowne.pl

- **Stara plebania w Sadownem** – Zbudowana w latach 1827–1828 dzięki hojności parafian i ówczesnego właściciela dóbr uzyskanych za twierdzę Zamość Andrzeja hrabiego Zamoyskiego. Drewniana plebania jest parterowa, na planie prostokąta, siedmiosobowa, z gankiem na osi. Obecnie nie udostępniona do zwiedzania. Wymaga konserwacji.
- **Kapliczka z rzeźbą św. Jana Nepomucena** – Niezwykłej urody, naturalnej wielkości rzeźba Świętego, wykonana przez nieznanego twórcę prawdopodobnie w II połowie XVIII wieku, osadzona w zrębowej kapliczce. Lokalne przysłowie głosi: „odsunął się jak



Kapliczka św. Jana Nepomucena

św. Jan od Sadownego", gdyż kapliczka z rzeźbą podczas wielkich powodzi była porywana przez wezbrane wody Bugu i zabierana spod sadowieńskiego kościoła w obecne, oddalone o 4 km miejsce.



## MUZEA IZBY PAMIĘCI

### ■ Muzeum Ziemi Sadowieńskiej im. Bogustawa

**Kicia** – Powstałe w 1978 r. dzięki staraniom dyrektora miejscowej szkoły Bogustawa Kicia mieści setki eksponatów podarowanych przez miejscową ludność. W Muzeum można obejrzeć przedmioty „ocalone od zapomnienia” począwszy od epoki lodowcowej do czasów współczesnych, m.in. 800-letnią barcę, kominagę – łódź z XVI w., koło wozu Henryka Dobrzańskiego – Hubala, dyby z końca XVIII wieku. Czynne wtorki i czwartki od godz. 8.00 do 16.00, w piątki od godz. 8.00 do 12.00, w pozostałe dni po uzgodnieniu telefonicznym.

📍 ul. Kościuszki 74, 07-140 Sadowne

☎ +48 512 803 222



Muzeum Ziemi Sadowieńskiej



## POMNIKI I MIEJSCA PAMIĘCI

- **Monument upamiętniający poległych w bitwie o Sadowne we wrześniu 1939 r. na cmentarzu parafialnym w Sadownem** – Pomnik wraz z symbolicznymi krzyżami przy alejce cmentarnej poświęcony pamięci kilkudziesięciu Polskich żołnierzy poległych w walkach o Sadowne w kampanii wrześniowej. Obok nagrobki żołnierzy Armii Krajowej, którzy oddali życie w walce z okupantem. Miejsce hołdu i patriotycznych uroczystości.



Monument upamiętniający poległych w bitwie o Sadowne

### ■ Leśna polana z głazem w miejscu urodzin

**bf. Edwarda Grzymały** – Tutaj urodził się i wychowywał w rodzinie gajowego błogostawionny ksiądz doktor Edward Grzymała, tłumacz z łaciny Ewangelii Świętej, zamordowany w Dachau. W miejscu tym (przeważnie w drugą niedzielę sierpnia) odprawiana jest polowa Msza, a w pobliskim lesie Jegiel corocznie rozgrywany jest bieg ku czci Edwarda Grzymały.

### ■ Głaz upamiętniający martyrologię Żydów i Polaków w Sadownem

– tu w latach 1942–1943 byli rozstrzelani przez Niemców i zostali pochowani w wykopanych rowach okoliczni Żydzi i Polacy ukrywający się przed hitlerowcami oraz uciekinierzy z pobliskiej Treblinki. Wzgórek, oprócz głazu z napisami po polsku i hebrajsku, nosi wyraźne ślady rowów będących grobami dla około 300. rozstrzelanych.

### ■ Pomnik w Wilczogębach

– Ufundowany przez mieszkańców, a odsłonięty w 1934 r. obelisk upamiętnia bohaterskich żołnierzy Polskiej Organizacji Wojskowej „Poległych za Ojczyznę” w walkach o niepodległość



Głaz upamiętniający 500 lat istnienia Wilczogęb





Pomnik w Wilczogębach

lub zmarłych potem w wyniku odniesionych ran. Pomnik odsłonięto we wrześniu 1934 r., pamiątkową tablicę ukryto przed hitlerowcami (ta mniejsza), a po II wojnie światowej na korpusie pomnika umocowano nową z nazwiskami poległych żołnierzy Armii Krajowej oraz jednym nazwiskiem z tej starej tablicy. Obecnie na obelisku umocowano obie tablice. W pobliżu głaz upamiętniający 500 lat istnienia Wilczogąb.

- **Krzyże przy szkole w Grabinach i przed kaplicą w Zarzetce** – Tuż przy szosie z Sadownego do Szynkarzyny, przed szkołą w Grabinach, za bramą, niewielki, stary krzyż nosi napis: „Ku czci i pamięci mieszk. Gr. Zarzetka poległych i zaginionych w latach 1939–1945”. To pamiątka hitlerowskich, okrutnych, mściwych mordów ludności cywilnej dokonanych: 9 września 1939 r. i w marcu 1943 r. Kilkaset metrów dalej, już w Zarzetce



Krzyż karawaka w Szynkarzynie

przed kaplicą, kolejny krzyż i kamienny obelisk z napisem: „W hołdzie mieszkańcom wsi: Zarzetka, Zalesie, Grabiny i Rażny poległym i pomordowanym przez niemieckich i sowieckich najeźdźców w latach 1939–1945”. Na nim widnieją również imiona i nazwiska rozstrzelanych przez nazistów.

## ➔ SZLAKI TURYSTYCZNE

- **Nadbużański Szlak Rowerowy (biegnący z Wyszkowa do Trebłinki w Gminie Sadowne przez Szynkarzynę, Grabiny, Sadowne, Sadoleś, Morzyczyn)** – w całości prowadzi asfaltową nawierzchnią. Miniemy m.in. starą, drewnianą zabudowę Szynkarzyny, dwie „karawaki przeciw morowi” z poł. XIX w., piękne stare sosny i dęby szypułkowe, miejsca pamięci, pomniki i zabytki w Zarzetce, Grabinach i Sadownem, rozległą, niedawno jeszcze zalewową dolinę Bugu, gdzie kilometry łąk.
- **Droga św. Jakuba zwana Drogą Wolności (szlak pieszy, rowerowy i konny w naszej Gminie prowadzi z Kołodziąza, przez Sokółkę, Sadowne, Grabiny i Szynkarzynę)** – w Kołodziązu stara studnia, od której wieś wzięła nazwę i pozostałości XIX w. zabudowań folwarku Zamoyskich. W dalszej części oprócz wiejskiej zabudowy, także fragmenty dawnej Puszczy Kamienieckiej.  
*Więcej na str. 172*



Zakole rzeki Bug w Morzyczynie Włościańskim



Wydmy Zielenieckie



Rzeka Dzieciotek w Czaplówiznie

- Szlak PTTK (pieszy, ze stacji PKP w Sadownem do wsi Czaplówizna)** – Trasa prowadzi niemal w całości przez malowniczy, sosnowy bór porastający piaszczyste wydmy. Lasem dochodzimy do Krupińskiego: niewielkiej wsi z wiekowym młynem położonym nad rzeczką Ugoszcz oraz czynną kuźnią kowalstwa artystycznego. Dalej możemy podziwiać niespotykaną urodę pozostałości puszczy w rezerwacie przyrody „Czaplówizna”. Malowniczo rozciągnięta wzdłuż rzeczki Dzieciotek, wśród lasów wieś Czaplówizna to oaza ciszy i sielskiego spokoju.



Rzeka Bug w Morzyczynie Włościańskim



## ŚCIEŻKI PRZYRODNICZE

- Ścieżka przyrodnicza „Kules”** – Wytyczona i oznakowana przez dyrekcję Nadbużańskiego Parku Krajobrazowego trasa liczy ponad 1600 m. Oplata ona 27,60 ha użytku ekologicznego „Torfowisko Kules”. Torfowisko to położone jest w polodowcowej niecce otoczonej wydmami morenowymi. Na trasie ścieżki usytuowano 8 przystanków z bogato ilustrowanymi tablicami tematycznymi.



Ścieżka przyrodnicza „Kules”

- Użytek ekologiczny „Wydmy zielenieckie”** – Piękny i osobliwy, wielohektarowy obszar z pustynnym, pofałdowanym krajobrazem. Pozostałość po fabryce „Silikaty”, skąd czerpano wydmy piasek na cegły. Obecnie w części porośnięty karłowatą roślinnością. Wraz z „Kulesem” tworzy zróżnicowane siedlisko dla ptaków i ostoje zwierzyny.



Leśna ścieżka w „Jeglu”

- **Leśna ścieżka w „Jeglu”** – Ok. 2,5 km szlak prowadzący szerokim leśnym duktem. Nadleśnictwo Łochów na początku i końcu zamontowało stojaki na rowery, a na trasie kilka tablic obrazujących m.in. faunę i florę leśną. Szlak kończy się w „Wąwozie”, gdzie zamocowano tablicę informacyjną dotyczącą rozciągającego się dalej wzdłuż rzeczki Nowa Treblinka rezerwatu przyrody „Jegiel”.



## OBIEKTY SPORTOWE

- **Kompleks szkolny w Sadownem:**
  - **Stadion piłkarski** o wymiarach 90x55 i nawierzchni trawiastej, otoczony bieżnią o długości 330 m, z trybuną na 200 miejsc siedzących.
  - **Boisko do piłki nożnej typu Orlik** o wymiarach 52x26 ze sztuczną nawierzchnią trawiastą.
  - **Boisko wielofunkcyjne** (piłka nożna, koszykówka, siatkówka, tenis ziemny) o wymiarach 28x18 ze sztuczną nawierzchnią trawiastą.



Kompleks szkolny – stadion piłkarski



Kompleks szkolny – boisko wielofunkcyjne

- **Hala sportowa** o wymiarach 34x16 z trybuną na 163 miejsca siedzące. Nawierzchnia parkiet.



## ATRAKCJE

- **Niezwykłe lasy (głównie południowa część Gminy)** – Niemal 1/3 gminy Sadowne zajmują pozostałości Puszczy Kamienieckiej. Urozmaicone wydmami polodowcowymi i ciekami wodnymi krajobraz zachwyca różnorodnością form i roślinności. Lasy obfitują w grzyby, jagody, borówki, stanowią też ostoję licznych gatunków ptaków i zwierząt.
- **Dolina Bugu (głównie północna część Gminy)** – Płaski, ogromny obszar nadbużańskich, naturalnych łąk i łągów z licznymi „bużyskami”. Siedlisko nadrzecznego ptactwa i ryb. Szczególnie atrakcyjna w okresie letnim, gdy kilometrami możemy spacerować wśród pachnących kwiatów i ziół oraz słuchać ptasich śpiewów. Z północy ostatnia wielka „dzika” rzeka Europy – Bug.



Pomnik przyrody – dąb szypułkowy w Ociętem



Pomnik przyrody - sosna „Szczudlak” w Zielerćicu

- **Pozostałości cmentarzy ewangelicznych w leśnych „borkach” w Płatkownicy i Sójkówwku** – Skryte wśród drzew miejsca pochówku kolonistów niemieckich zasiedlających pobliskie wsie od początku XIX wieku do wybuchu II wojny światowej. Na w większości zrujnowanych setkach nagrobków zachowały się gdzieśgdzie dane zmarłych.
- **Pomniki przyrody** – Na terenie Gminy Sadowne zachowało się wiele drzew, które objęto ochroną, są to głównie dęby szypułkowe, lipy drobnolistne oraz sosny zwyczajne. Do najbardziej okazałych drzew pomnikowych, liczących się w skali kraju należą: dąb szypułkowy o obwodzie blisko 6,5 m i wysokości 25 metrów we wsi Ocięte, lipa drobnolistna o obwodzie ponad 300 cm i wysokości 24 metrów w Wilczogębach oraz sosna zwyczajna o obwodzie 135 cm i 12 metrów wysokości na Stacji Kolejowej w Sadownem. Na cmentarzu w Sadownem wiele dębów o obwodach od 2 do 4 metrów i wysokości niemal 30 metrów.
- **Producent maszyn rolniczych „Agrola” Zdzisław Niegowski w Płatkownicy**
- **Drew-Pol. Tarcica budowlana, więźby dachowe w Płatkownicy**
- **Drewax S.C. Rogala Paweł Rogala Janusz w Grabinach**
- **ZAKŁAD KAMIENIARSKI M&M GRANIT SZCZECHURA w Sadownem**
- **Zakład Kamieniarski Koluch w Sadolesiu**
- **Opieka Grzegorz Piekarnia w Sadownem**
- **Lokal gastronomiczny – Zajazd Zaścianek w Sadownem**
- **Kawiarnia „Marica” w Sadownem**
- **Gospodarstwo Agroturystyczne „Przy lesie” w Ociętych**
- **Agroturystyka Krystyna Podgórska w Sadownem**
- **Gospodarstwo Agroturystyczne Ewa Wojtoń w Sadownem**
- **Producent maszyn rolniczych „Promar” w Złotkach**



## LOKALNI PRODUCENCI

# GMINA STOCZEK



## ZABYTKI

- **Kościół Rzymskokatolicki pw. św. Stanisława Biskupa Męczennika w Stoczku** – Pierwszy kościół w Stoczku został wybudowany w 1518 r. z fundacji Stanisława Wąsowskiego. Był to kościół drewniany, posadowiony na fundamencie z kamieni. Pierwszym plebanem był ks. Wawrzyniec Laurenty. Drugi, również drewniany kościół w Stoczku wybudowano w latach 1723–1724. Konsekracji kościoła dokonał bp Marcin Załuski 2 lipca 1739 roku, ustanawiając św. Stanisława Biskupa patronem kościoła. W roku 1814 przeprowadzono generalny remont mocno już zniszczonego kościoła. Kolejnego remontu i odnowienia kościoła oraz domu parafialnego dokonał proboszcz ks. Jan Lipka z Lipiek, wielce zasłużony dla parafii.



Kościół w Stoczku



## URZĄD GMINY

- ☎ +48 25 691 90 20
- 📍 ul. Kosowska 5, 07-104 Stoczek
- ✉ gmina@stoczek.net.pl
- 🌐 www.stoczek.net.pl

Obecny murowany kościół wzniesiono w latach 1895–1897. Powstał on z zapisów miejscowych ziemian, chłopów i drobnej szlachty. Jego budowniczym był ks. Stefan Obłóza, proboszcz parafii Stoczek w latach 1893–1900. Zaprojektowany został przez znakomitego architekta Józefa Piusa Dziekońskiego. Kościół parafialny pw. św. Stanisława Biskupa Męczennika reprezentuje styl neoromański.



## POMNIKI I MIEJSCA PAMIĘCI

- **Pomnik AK w Miedniku**



Pomnik AK w Miedniku

- Pomnik odzyskania niepodległości w Hucie Gruszczyno** – Wykonany jest z kamieni polnych w postaci piramidalnego obelisku, na którym umieszczono głaz z popiersiem marszałka Józefa Piłsudskiego i wrytym napisem „POMNIK WOLNOŚCI”. Niżej znajduje się granitowy krzyż, stylizujący naturalny pień drzewa. Pod nim znajduje się płyta, zamontowana w 1989 r. na miejsce poprzedniej zaginionej, z napisem: „11 XI 1918–1989 KU CHWALE MARSZAŁKA J. PIŁSUDSKIEGO I LEGIONÓW POLSKICH W 71 ROCZNICĘ NIEPODLEGŁOŚCI”.



*Pomnik odzyskania niepodległości w Hucie Gruszczyno*

- Cmentarz żydowski w Stoczku** – kirkut używany przez żydowską społeczność Stoczka. Najprawdopodobniej powstał w XIX wieku. Miał powierzchnię 0,93 ha.



*Cmentarz żydowski w Stoczku*

## ŚCIEŻKI PRZYRODNICZE

- Ścieżka edukacji ekologicznej** na terenie oczyszczalni ścieków w Stoczku



*Ścieżka edukacji ekologicznej przy oczyszczalni ścieków*

- Ścieżka edukacji ekologicznej na terenie Lasów Państwowych w Miedniku** (rezerwat przyrody „Moczydło”)
- Ścieżka przyrodnicza Huta Gruszczyno – Treblinka** – ścieżka o długości 31 km przebiega przez gminy Stoczek, Miedzna i Kosów Lacki.
- Rezerwat Przyrody „Moczydło”** – rezerwat przyrody utworzony na terenie gminy Stoczek. Rezerwat znajduje się w granicach Nadbużańskiego Parku Krajobrazowego.



*Rezerwat Przyrody „Moczydło”*



## OBIEKTY SPORTOWE

- **Hala Sportowa** w Stoczku



Hala sportowa w Stoczku



Kompleks rekreacyjno-sportowy w Stoczku

- **Kompleks rekreacyjno-sportowy** w Stoczku
- **Kompleks rekreacyjno-sportowy** w Grygowie
- **Kompleks rekreacyjno-sportowy** w Toporze



Wieża widokowa w Rezerwacie Przyrody „Moczydło”

- **Historyczna studnia z żurawiem** w Miedniku



Historyczna studnia z żurawiem w Miedniku



Kapliczka św. Huberta w Miedniku

- **Kapliczka św. Huberta** w Miedniku
- **Architektura drewniana i nie tylko z I połowy XX wieku** – Domy prywatne, budynki w większości nadal zamieszkałe m.in. Drgicz, Grabowiec, Grygrów, Stare Lipki, Nowe Lipki, Topór, Stoczek, Wieliczna, Zgrzebichy.



## ATRAKCJE



Zbiornik rekreacyjno-retencyjny w Stoczku

- **Zbiornik rekreacyjno-retencyjny z siłownią zewnętrzną i placem zabaw** w Stoczku
- **Wieża widokowa w Rezerwacie Przyrody „Moczydło”** – na terenie Lasów Państwowych w Miedniku



Domy z I poł. XX w.



## SŁAWNI LUDZIE

- **Maria Dąbrowska** – polska powieściopisarka, eseistka, dramatopisarska, tłumaczka

dział literatury duńskiej, angielskiej i rosyjskiej. Autorka powieści „Noce i dnie”. W latach 50. XX w., przyjeżdżała do domu w Starych Lipkach. W swych dziennikach tak pisała o miejscowości i okolicach:

– „Podróż mi się podobała. Niecałe półtorej godziny bardzo ładnym nowym pociągiem, czyste seledynowo-kremowe wagony przypominają Szwecję i Szwajcarię. Do Tuszcz, dokąd dochodzą często pociągi elektryczne, wcale się nie staje. Pejzaż zielony, dobrze uprawiony i wesoły. Tuszcz, Urle, bardzo ładny Liwiec, Łochów, Ostrówek Węgrowski, Sadowne. Tam wysiadamy i siedem kilometrów furką. Niestety, tu już piasek i sosny, dwie rzeczy, których nie lubię.”



Dom w Starych Lipkach, w którym przebywały Maria Dąbrowska i Teresa Kossak

– „Tutejszy chłopski las, a raczej bór, przytykający do sadyby, jest bardzo malowniczy, fantastyczny, o pięknych sosnach i wręcz przepięknych olbrzymich jałowcach. Zaczyna mi się tu podobać, może skłonna byłabym kupić te Lipki, po kilku latach zrobiłabym z nich rajską siedzibę.”

– „Zaznamę nowej miłości. Nie myślałam, że stać mnie jeszcze na nową miłość. Rozkochałam się w Polsce iglastej. Ale bo też sosny podwarszawskie nie umywają się do tutejszych. Co za bogate, wspaniałe kształty pni purpurowych, jaka gama zieleni od błękitnawej aż do soczyście szmaragdowej, malachitowej, kobaltowej. I te fantastyczne jałowce. Co za elegancja kształtów, jakie zielenie, jaka miękkość. To nie igły jałowca, to krótkie włosy

jedwabne. I co za aromaty, (...) Zaczynają już dojrzewać borówki (brusznice), ze mchu wybija się mnóstwo kolorowych grzybów. Muchomory jak z bajki. Jak mi się podoba i ta wieś! Te sadyby, niektóre na pół dworkowe. Ta wiejska droga, to bydło, te owce wracające zewsząd z pastwiska. Jak mi to odpowiada żyć i mieszkać pośrodku chłopskiej wsi. Zanurzam się w żywioł mojego czarownego dzieciństwa, do którego nie lubię wracać nawet myślą, aż tu nagle wróciłam tak realnie, że czuję się, jakbym naprawdę o sto lat odmłodziła. (...) Lipki są cudne.”

■ **Teresa Kossak** – córka Karola Kossaka, ostatnia z rodu słynnych malarzy. Urodzona w 1934 roku, zawodowo związana ze Studium Miniatur Filmowych w Warszawie. Zajmowała się animacją takich postaci jak Koziołek Matołek, Pyza, Pomysłowy Dobromir oraz wielu innych. Autorka książki o swoim ojcu „Kossak nieznan”.

Wieloletnia partnerka Andrzeja Lipki, który w latach 60. zostaje właścicielem domu w Starych Lipkach i wspólnie się nim opiekują. Pani Teresa i Andrzej przeprowadzili lekkie modernizacje i zmiany domu. Po śmierci pana Andrzeja, w latach 2006–2015 remont i opieką nad domem zajmowała się Teresa Kossak.



## GASTRONOMIA

■ **Bugatti Pub & Restauracja**

📍 ul. Węgrowska 2, 07-104 Stoczek



## AGROTURYSTYKA

■ **„Pod puszczykiem”**

📍 Grygrów 24, 07-104 Stoczek

■ **„Pod sosnami”**

📍 Drgicz 64A, 07-104 Stoczek



# MIASTO WĘGRÓW



## INFORMACJA TURYSTYCZNA

📍 ul. Gdańska 2, 07-100 Węgrów

☎ +48 25 792 35 66

Punkt udziela kompleksowej informacji turystycznej o Węgrowie i okolicach. Dysponuje nieodpłatnymi materiałami o Węgrowie i Mazowszu. Punkt prowadzi sprzedaż pamiątek, gadżetów, map turystycznych, wydawnictw poświęconych miastu Węgrów i Powiatowi Węgrowskiemu.



## ZABYTKI

- **Bazylika Mniejsza pw. Wniebowzięcia NMP w Węgrowie** – To monumentalne barokowe dzieło najwybitniejszych artystów tego okresu, zajmujące całą wschodnią stronę rynku. Barokowe wnętrza zdobi unikalny zespół malowideł ściennych pędzla Michała Anioła Palloniego.



Bazylika Mniejsza

- **Dom Gdański** – Barokowy, okazały gmach z falistym dwukondygnacyjnym szczytem. Zbudowany ok. połowy XVIII w. Jego nazwa pochodzi jakoby od kupców gdańskich, którzy utrzymywali w nim swoją faktorię handlową w czasach, gdy Węgrów był węzłem han-



## URZĄD MIEJSKI

☎ +48 25 308 12 00

📍 ul. Rynek Mariacki 16  
07-100 Węgrów

✉ sekretariat@wegrow.com.pl

🌐 www.wegrow.com.pl

dlowym wiążącym szlaki z czterech krańców Rzeczypospolitej. Obecnie Dom Gdański jest siedzibą miejskiej Biblioteki Publicznej.



Dom Gdański

- **Dom Lipki Drukarnia Ariańska** – Parterowy murowany dom z wysokim dachem krytym blachą. Lokalna tradycja identyfikuje go z drukarnią, w której arianie publikowali swoje księgi teologiczne i programowe manifesty.



Drukarnia Ariańska



Zespół Poreformacki

- **Zespół Poreformacki z XVIII w.** – Dawny klasztor i kościół pw. św. Piotra z Alkantary i św. Antoniego z Padwy wybudowany przez syna-Jana Dobrogosta w latach 1693–1715.

o nieznannej tożsamości, poległych 3 lutego 1863 r. w czasie powstania styczniowego.



## MUZEA

- **Muzeum Węgrowa** – Były ruiny – jest klimatyczne miejsce poświęcone historii miasta. Mieści się w podziemiach kościoła poklasztorowego – w parafii św. Piotra z Alkantary i św. Antoniego z Padwy. Ekspozycja muzealna pn. „Węgrów-miasto wielu kultur i religii” jest opowieścią o historii i wielokulturowości Węgrowa, w którym przez wieki żyli obok siebie katolicy, prawosławni, protestanci i Żydzi.



Pomnik na grobie powstańców z 1863 r.



## POMNIKI I MIEJSCA PAMIĘCI

- **Pomnik Powstańców Styczniowych w Węgrowie** – Mogiła znajduje się na trasie Węgrów-Siedlce. Pochowano tu 66 powstańców
- **Dom ostatniego rabina węgrowskiego** – Przy ul. Zwycięstwa zachował się budynek drewniany z oszkloną werandą. To dom ostat-

niego rabina węgrowskiego Jakowa Mendla Morgensterna.

- **Pomnik Józefa Piłsudskiego w Węgrowie** – Po zmianach ustrojowych w naszym kraju po roku 1989 jedna z naszych głównych ulic Węgrowa otrzymała imię J. Piłsudskiego. Na uwagę zasługuje płaskorzeźba przedstawiająca popiersie Marszałka jeszcze przed wojną.

## SZLAKI TURYSTYCZNE

- **Szlak Mistrza Jana Twardowskiego** - Warto powędrować Szlakiem Mistrza Jana Twardowskiego, aby przekonać się ile baśniowej atmosfery posiada to urokliwe miasto.

**Trasa:** Rynek Mariacki, ul. Kościuszki, ul. Mickiewicza, ul. Kościelna, Rynek Mariacki, ul. Żeromskiego, Zalew nad Liwcem  
Długość: ok. 2 km

*Więcej na stronie 169*

- **Szlak wielokulturowy** – Polecamy wszystkim miłośnikom historii, a szczególnie osobom zainteresowanym zabytkami i dziedzictwem kulturowym Węgrowa.

**Trasa:** Parking dla autobusów przy ul. Kołłątaja, ul. Kościuszki, Rynek Mariacki, ul. Strażacka, ul. Zwycięstwa, ul. Przemysłowa, ul. Berka Jaselewicza, ul. Przemysłowa, ul. Podlaska, ul. Polna, ul. Wieniawskiego, ul. Ewangelicka, ul. Narutowicza, ul. Gdańska, ul. Rynek Mariacki. Długość: ok. 3,9 km.

*Więcej na stronie 168*

- **Szlak Rowerowy Natura** – Liwiec to wyjątkowa i malownicza rzeka. Urokliwe krajobrazy zachęcają do aktywnego wypoczynku. Szlak rowerowy biegnie wzdłuż Doliny Liwca wprost do tajemniczego Zamku w Liwie.

**Trasa:** szlak rozpoczyna się obok wypożyczalni sprzętu turystycznego przy Zalewie Węgrowskim.

Długość: ok. 9,9 km

*Więcej na stronie 168*




## OBIEKTY SPORTOWE

- **Stadion Miejski przy ul. Powstańców w Węgrowie** – Na tym boisku mecze rozgrywa klub piłkarski „Czarni Węgrów”, jak również odbywają się rozgrywki dzieci i młodzieży.
- **Boiska Orlik przy ulicach: Powstańców, Szamoty i Żagana w Węgrowie** – To dobre miejsce do spędzania czasu dla osób w każdym wieku i stopniu sprawności.



## WYPOŻYCZALNIA SPRZĘTU SPORTOWEGO

- **Style Bike Serwis Mobilna wypożyczalnia rowerów** – Dowozimy i odbieramy rowery w miejscach wybranych przez Ciebie. W ofercie kompleksowa naprawa rowerów na następny sezon rowerowy.  
 ul. M. Konopnickiej 24, 07-100 Węgrów
- **Baza wypożyczalni sprzętu wodnego Zalew** – Na wszystkich, którzy lubią aktywny wypoczynek czeka rozbudowana baza wypożyczalni sprzętu wodnego – kajaki i nowe rowerki wodne oraz bezpłatna wypożyczalnia rowerów (w tym również rowery trzykołowe).



## ATRAKcje

- **Przystań Zalew** – Zalew nad rzeką Liwiec powstał na starorzeczu rzeki Liwiec. Zalew to przyjemna miejscówka na letni relaks nad wodą z rodziną. Plaża strzeżona. Obok umiejscowiony jest spory plac zabaw dla dzieci.
- **Odlewnia Dzwonów w Węgrowie** – Od 1920 r. w Węgrowie działa odlewnia dzwonów należąca do rodziny Kruszewskich. Tysiące dzwonów odlanych w ich okopconym warsztacie

pozbzmiewa na wieżach kościołów w całej Polsce oraz w wielu krajach Europy, Azji, Afryki i Ameryki.

- **Magiczne zwierciadło Mistrza Twardowskiego w Bazylice Mniejszej w Węgrowie** – W zakrystii węgrowskiej Bazyliki znajduje się najbardziej tajemnicze z polskich luster.



Lustro Twardowskiego

- **Stajnia Sopytówka**  
📍 Brzozowa, 07-100 Węgrów

## LOKALNI PRODUCENCI

- **PPHU BOMET** – Producent maszyn rolniczych.
- **ADDIT** – przedsiębiorstwo specjalizujące się w produkcji precyzyjnych elementów i wyrobów z cienkiej blachy.
- **Meblomaster** – fabryka mebli, działająca od 1993 r. Meble biurowe, łazienkowe, systemowe, pokojowe, kuchenne i wiele innych.
- **Fabryka mebli Filipek** – to kompleks hal z nowoczesnym wyposażeniem. Produkty wykonane są w nowoczesnym parku składającym

się z maszyn wiodących firm na rynku przemysłu drzewnego i meblowego.



## HOTELE

- **Hotel „U OJDANÓW”**  
📍 ul. Tadeusza Kościuszki 104  
07-100 Węgrów
- **Hotel Krasnodębski**  
📍 ul. Gdańska 80, 07-100 Węgrów
- **Everest Hotel i Restauracja**  
📍 Stefana Żeromskiego 21, 07-100 Węgrów



## GASTRONOMIA

- **Kawiarnia „Nad Liwcem”**  
📍 ul. Żeromskiego 26, 07-100 Węgrów
- **Domek. Restauracja. Rusjan M.**  
📍 ul. Adama Mickiewicza 4, 07-100 Węgrów
- **Libero Bistro&Club**  
📍 ul. Rynek Mariacki 2, 07-100 Węgrów
- **Magic Sushi House**  
📍 ul. Stanisława Staszica 4, 07-100 Węgrów
- **Cafe Młynek**  
📍 ul. Kardynała Stefana Wyszyńskiego 7  
07-100 Węgrów
- **Bufet Staropolski. Popławski G.**  
📍 ul. Marszałka Józefa Piłsudskiego 23  
07-100 Węgrów



## CHATA U GÓRALA



Chata u Górala to obiekt noclegowy znajdujący się miejscowości Węgrów. Nasza baza noclegowa położona jest na obszarze chronionych terenów Natura 2000 wśród obszaru Doliny Liwca. Swoją ofertę kierujemy do osób poszukujących czysty i spokoju, aktywnego wypoczynku na łonie natury.

Posiadamy do wynajęcia wygodne pokoje z łazienkami, TV, Wi-Fi znajdujące się w stylowym góralskim domu. Na terenie obiektu znajduje się w pełni wyposażony aneks kuchenny z balkonem, w którym można przyrządzić jak i zjeść posiłki. Chata u Góra dysponuje również stylową salą z kominkiem mogącą pomieścić 80 osób.



Na zewnątrz są dwie altany z miejscem grillowym jak również miejsce ogniskowe oraz boisko do piłki plażowej. Dla najmłodszych gości przygotowany jest plac zabaw. Oferujemy również noclegi z wyżywieniem po wcześniejszym uzgodnieniu. Na miejscu znajduje się wypożyczalnia kajaków.



### Kontakt:


Al. Solidarności 2a, 07-100 Węgrów  
tel. +48 514 311 717, 698 554 241  
e-mail: chataugorala@poczta.fm



## KAJAKI U GÓRALA



Wypożyczalnia „Kajaki u Górala” znajduje się w miejscowości Węgrów i jest doskonałą bazą wypadową dla niezapomnianych wycieczek kajakowych. Dysponujemy nowymi kajakami dwuosobowymi polietylenowymi i osprzętem niezbędnym do uprawiania turystyki kajakowej. Na terenie przyległym do wypożyczalni znajduje



się parking dla gości, WC. Jest możliwość wynajęcia altany grillowej lub miejsca ogniskowego.



### Kontakt:

Al. Solidarności 2a, 07-100 Węgrów  
tel. +48 514 311 717, 698 554 241  
e-mail: kajakiugorala@poczta.fm  
www.kajakiugorala.pl



## ZAJAZD NA LIWSKICH MOSTACH BOŻENA Sopińska



Zajazd położony jest 70 km od Warszawy nad urokliwą rzeką Liwiec, na szlaku Wielkiego Gościńca Litewskiego. Region jest atrakcyjny turystycznie pod względem organizowanych imprez kulturalnych jak i wypoczynkowych. W Zajeździe serwujemy posiłki domowe oraz dania regionalne. Dysponujemy dwoma salami restauracyjnymi, dużym parkingiem, polem namiotowym. Organizujemy spływy kajakowe. Obiekt przystosowany dla osób niepełnosprawnych.



### Kontakt:

Al. Solidarności 44, 07-100 Węgrów  
tel. 501 041 690, 25 792 31 57  
e-mail: bar.mostyliwskie@o2.pl  
[www.mostyliwskie.pl](http://www.mostyliwskie.pl)

# GMINA WIERZBNO



## ZABYTKI

- **Kościół Rzymskokatolicki pw. św. Apostołów Piotra i Pawła w Wierzbnie** – Zabytkowy zespół sakralny pw. św. Apostołów Piotra i Pawła w Wierzbnie wpisano do rejestru zabytków w 1983 roku.

Murowany kościół wzniesiony w 1686 roku, odbudowany (po zniszczeniach spowodowanych przez huragan) w 1855 roku stanowi ciekawy przykład architektury sakralnej z połowy XIX wieku. Z poprzedniego kościoła wybudowanego w 1686 roku została wykorzystana ściana frontowa, obecny kościół jest murowany, obustronnie otynkowany, na planie prostokąta z wyodrębnioną zakrytą, w wystroju wnętrza występują elementy barokowe. Materiały źródłowe informują również, że parafia Wierzbno prowadziła dzia-



Wnętrze kościoła w Wierzbnie



## URZĄD GMINY

- ☎ +48 25 793 44 95
- 📍 Wierzbno 90, 07-111 Wierzbno
- ✉ ugwierzbno@interia.pl
- 🌐 www.gminawierzbno.pl



Kościół w Wierzbnie

łalność charytatywną, przy parafii funkcjonował szpital oraz dom dla sług kościelnych. Na osi kościoła przed frontem wzniesiono w 1866 roku okazałą, dwukondygnacyjną parawanową dzwonnice. Zespół Kościelny stanowi zachodnią pierzeję niewielkiego placu pośrodku miejscowości Wierzbno.

- **Kościół Rzymskokatolicki pw. św. Stanisława BM w Czerwonce Liwskiej** – Kościół istniał już w XVI w. Obecny kościół parafialny murowany, wybudowany w latach 1899–1902, kosztem Jana i Racheli Górskich, staraniem ks. Andrzeja Panufnika i tegoż roku konsekrowany przez arcybiskupa warszawskiego Wincentego Popieła. Styl neogotycki. Księgi metrykalne od 1644 r.



## POMNIKI I MIEJSCA PAMIĘCI

- **Mogiła na cmentarzu przykościelnym w Czerwonce** – tablicą inskrypcyjną z wrytym napisem: „Wacław Kołakowski Antoni Sabala Zginęli 10.IX.1939 r. Walcząc w Obronie Ojczyzny Cześć ich pamięci”.
- **Mogiła na cmentarzu parafialnym w Czerwonce** – Żołnierze Wojska Polskiego KPT Ryszard Niewiarowski Antoni Rajewski Władysław Hober Polegli za Ojczyznę w 1939 r.
- **Mogiła na cmentarzu parafialnym w Wierzbnie** – Bohaterom poległym w Obronie Ojczyzny 1939–1944 r.
- **Mogiła na cmentarzu przykościelnym w miejscowości Wierzbno** – Napis na płycie nagrobnej: „Tu spoczywają Bohaterzy 1863 r. Polegli za Ojczyznę. Cześć ich pamięci” oraz kamień z Orłem z napisem „Bóg Honor i Ojczyzna, gdzie spoczywa 17 powstańców z oddziału Kazimierza Kobylińskiego poległych podczas powstania styczniowego w bitwie pod Eminem i Świdnem”.
- **Pomnik w centrum Wierzbna** – Pomnik z popiersiem Józefa Piłsudskiego.
- **Mogiła w miejscowości Krypy** – Krzyż kamienny, mogiła zbiorowa Żołnierzy Radzieckich poległych w walkach w lipcu 1944 r.
- **Krzyż w lesie w miejscowości Wierzbno** – Krzyż upamiętniający miejsce, z którego w dniu 26 lipca 1944 r. 26-osobowy oddział Armii Krajowej wyruszył do Akcji „Burza” w Lasy Rucheńskie.
- **Tablica Pamiątkowa w Wierzbnie zamontowana w 1993 r. na ścianie kościoła parafialnego** – Napis: „Pamięci poległych, zamordowanych i zmarłych żołnierzy Armii Krajowej z terenu Wierzbna i okolic”.

- **Pomnik w miejscowości Wierzbno na placu przy kościele** – „Polska jest zespolona sercem wiary. Jej siłą jest wiara Chrystusowa” (Stefan Kardynał Wyszyński) 1918–2018. W setną rocznicę odzyskania niepodległości przez Polskę – wdzięczna społeczność lokalna”.



Pomnik w 100. rocznicę odzyskania niepodległości w Wierzbnie



Pomnik pamięci ks. Stanisława Brzóska w Starym Dworze

- **Pomnik pamięci ks. Stanisława Brzóska w Starym Dworze** – „Pamięci Bohaterów Powstania styczniowego 1863 r. ks. gen. Stanisława Brzóska, który w tym miejscu w 1865 r. znalazł pomoc i schronienie oraz Aleksandra Dejbla właściciela Starego Dworu, Antoniny Konarzewskiej kurierki, Aleksandra Rajczakiewicza ekspedytora pocztowego w Kałuszynie. Samorząd Powiatu Węgrowskiego Stary Dwór 2017 r.”
- **Pomnik pamięci w Świdnie** – Kamień z napisem na płycie: „Gdy gaśnie pamięć ludzka niech dalej mówią kamienie” Stefan kard. Wyszyński Pamięci ks. Tomasza Sobiepanka ur. dnia 24 listopada 1867 r. w Eminie syna Józefa i Weroniki z Gradowskich zamordowanego 10 listopada 1941 r. w niemieckim obozie koncentracyjnym w Dachau Rodzina Emin 07.05.2017 r.



Pomnik pamięci ks. Tomasza Sobiepanka w Świdnie





## ATRAKcje

- **Stadnina Royal Command Rafał Okrzeja** – Od 2001 roku Stadnina specjalizuje się w hodowli zachowawczej koni zimnokrwistych w typie sztumskim. Produkcja zwierzęca oparta jest głównie na hodowli selekcyjonowanego materiału genetycznego przeznaczonego do rozrodu i dalszego chowu. Rasa sztumska to obecnie rasa zanikająca w Polsce, dlatego też hodowla została objęta specjalnym Programem Ochrony Zasobów Genetycznych Polskiego Konia Zimnokrwistego w Typie Sztumskim. Głównym celem programu jest odtworzenie pierwotnie hodowanego w rejonie sztumskim konia o dużych ramach i masie oraz zachowanie specyficznego genotypu koni sztumskich. Stado jest obecnie największym w województwie mazowieckim i liczy ponad 50 sztuk.

Oprócz pięknych i przyjaznych koni można tu skorzystać z przejażdżki w siodle czy bryczkami, zimą zorganizować kulig oraz popatrzeć na podkuwanie koni metodą tradycyjną.

📍 Janówek 48, 07-111 Wierzbno



Konie zimnokrwiste w typie sztumskim w Janówku



## LOKALNI PRODUCENCI

- **Pasieka Mistrza Twardowskiego** – położona jest w malowniczej miejscowości Wierzbno w powiecie węgrowskim. Funkcjonuje od 2000 roku i jest kontynuacją tradycji ro-

dzinnej i zamiętowania do pszczelarstwa. Pasieka, której właścicielem jest Krzysztof Twardowski liczy obecnie 60 uli. W pasiece i pracowni można prześledzić produkcję miodu, bezpiecznie obserwować pracę i życie pszczoł w celu poznawczym oraz posłuchać ciekawych opowieści o życiu pszczoł. Być może wizyta w pasiece będzie okazją dla kolejnych pokoleń, by ocalić ten odchodzący powoli do historii wdzięczny zawód.

W Pasiece Mistrza Twardowskiego pozyskuje się miody wielokwiatowe z łąk i lasów, akacjowe i lipowe. W niedalekiej przyszłości pasieka rozszerzy swoją ofertę o produkcję pyłku kwiatowego, pierzgi i propolisu.

📍 Wierzbno 26, 07-111 Wierzbno

- **Zakład Piekarniczo-Cukierniczy Jadwiga Wąsowska Krzysztof Wąsowski s.c.** – Firma powstała w 1991 roku, produkuje szeroki asortyment pieczywa – żytnie, pszenne, mieszane oraz wyroby półcukiernicze. Działa na obszarze powiatu węgrowskiego, mińskiego, sokołowskiego oraz Warszawy.

📍 Krypy 33, 07-111 Wierzbno

- **Pieczarkarnia Wierzbno** – Rodzinna firma istniejąca od kilkudziesięciu lat. Pieczarkarnia Wierzbno z 9000 ton wyprodukowanych pieczarek aż 80% eksportuje do odbiorców w Europie. Od 18 lat przedsiębiorstwo Jachimowiczów jest rozpoznawalne na rynku angielskim, a od 26 lat współpracuje z takimi markami jak Carrefour i Pizza Hut – od samego początku ich działalności w Polsce.

📍 Wierzbno 58, 07-111 Wierzbno

# SZLAKI TURYSTYCZNE NA TERENIE POWIATU WĘGROWSKIEGO



## ■ Szlak wielokulturowy – Węgrów

Długość szlaku ok. 3,9 km

Początek szlaku – Parking dla autobusów przy ul. Kołłątaja – ul. Kościuszki – ul. Rynek Mariacki – ul. Strażacka – ul. Zwycięstwa – ul. Przemysłowa – ul. Berka Joselewicza – ul. Przemysłowa – ul. Podlaska – ul. Polna – ul. Wieniawskiego – ul. Ewangelicka – ul. Gabriela Narutowicza – ul. Gdańska – ul. Rynek Mariacki – koniec szlaku.

**Szlak polecany wszystkim miłośnikom historii, a w szczególności osobom zainteresowanym zabytkami i dziedzictwem kulturowym.**

Obiekty na szlaku reprezentują rozmaite kręgi kulturowe:

- katolicki: m.in. zabytki barokowe – dawny klasztor i zespół poreformacki; Bazylika Mniejsza.
- protestancki: kościół drewniany z 1679 r. i otaczający go cmentarz z nagrobkami z XVII–XIX w., m.in. Szkotów; kościół ewangelicki z 1838 r.; drukarnia ariańska.
- judaistyczny: m.in. lapidarium i pomnik pamięci Żydów węgrowskich; Dom Rabina; pomnik Angela Rosenblata.

Wartym uwagi obiektem architektury świeckiej jest osiemnastowieczny Dom Gdański.



## ■ Szlak Rowerowy Natura – Węgrów, Liw

Długość szlaku ok. 9,9 km



**Szlak polecany osobom chcącym aktywnie spędzić czas na tonie przyrody.**

Zalew nad Liwcem – miejsce relaksu oraz aktywnego wypoczynku. W sezonie letnim do dyspozycji jest plaża i strzeżone kąpielisko oraz wypożyczalnia rowerów, sprzętu sportowego i wodnego. Najmłodszy mogą skorzystać z placu zabaw i konstrukcji linowej tzw. pajęczka.



Docelowym obiektem szlaku jest Muzeum Zbrojownia na Zamku w Liwie, które tworzą pozostałości gotyckiego zamku i barokowy budynek starostwa. W sezonie letnim odbywa się tam wiele cyklicznych imprez, np. festyny archeologiczne, turnieje rycerskie czy złoty motocyklowe. Niesamowitą atmosferę stwarza płynąca pod zamkiem rzeka Liwiec zachęcająca do pikniku.



Rowerowa przejażdżka to okazja do obserwacji krajobrazów, czy do wypatrywania dzikiego ptactwa objętego dyrektywą w ramach programu Natura 2000.



■ **Szlak Mistrza Jana Twardowskiego – Węgrów**

Długość szlaku ok. 2 km

Początek szlaku – ul. Rynek Mariacki – ul. Kościuszki – ul. Mickiewicza – ul. Kościelna – ul. Rynek Mariacki – ul. Żeromskiego – Zalew nad Liwcem – koniec szlaku.

**Szlak polecany głównie rodzinom z dziećmi.**

Na szlaku można zobaczyć przepiękną Bazylikę Mniejszą, w której znajduje się legendarne lustro Mistrza Twardowskiego. Warto również zwrócić uwagę na freski Michała Anioła Pallo-niego oraz obraz „Taniec Śmierci”.

Atrakcją dla dzieci będzie pobyt w parku Armii Krajowej, a w nim plac zabaw z wyposażeniem nawiązującym do legend o Mistrzu Twardowskim. Kolejnym punktem na szlaku jest Zalew nad Liwcem, gdzie można odpocząć, pobawić się, a w sezonie letnim wypożyczyć rowery, sprzęt sportowy i wodny. Najmłodszy będą mogli skorzystać z placu zabaw i konstrukcji linowej tzw. pajęczka.

## ■ Szlak Doliny Liwca

Długość szlaku ok. 3,9 km

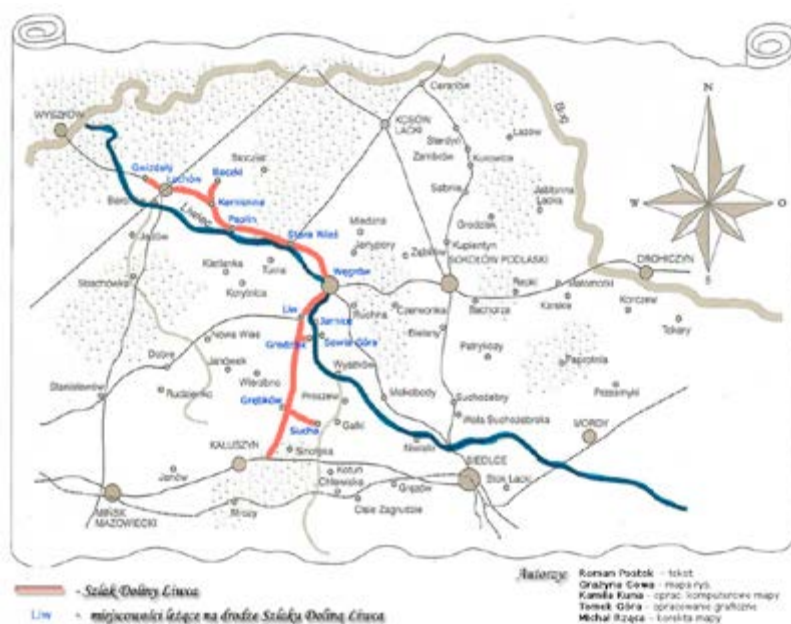
Szlak przeznaczony jest dla turystów zmotoryzowanych lub rowerzystów.

Trasa szlaku biegnie przez cały Powiat Węgrowski, co pozwala na zobaczenie najpiękniejszych krajobrazów i ciekawych zabytków. Dzieli się na dwie części: północną i południową.

Część południowa zaczyna się w Grębkowie. Wita nas przepięknym, trójnawowym, neogotyckim kościołem z przełomu XIX i XX w. Dalej biegnie do Suchej – rodowego gniazda rodziny Cieszkowskich, gdzie obecnie znajduje się Skansen i Muzeum Architektury Drewnianej. Jadąc w kierunku Liwa mijamy pozostałości po grodzie obronnym z XI w. w postaci potężnych wałów. Następnym punktem jest Liw. Zobaczymy tam ruiny Zamku strzegącego niegdyś granic między Mazowszem a Podlasiem. Obecnie znajduje się tu muzeum – zbrojownia, a na wieży wystawy czasowe. Najpiękniejsze krajobrazy i zakola doliny Liwca oglądać można z Sowiej Góry. Punkt widokowy znajduje się kilka minut drogi za Jarnicami. Po odpoczynku na łonie natury ruszamy do Węgrowa. Serce Doliny Liwca ma po-

nad 500-letnią historię. Najciekawszymi obiektami w mieście są Bazylika Mniejsza z Lustrem Twardowskiego, zespół poreformacki oraz Dom Gdański. Miasto oferuje wiele atrakcji, szeroką bazę noclegową i gastronomiczną.

Część północna swój początek ma w Starejwi, gdzie wart zobaczenia jest zespół Pałacowo-Parkowy z XVII w. – siedziba właścicieli Węgrowa. Następnie przejeżdżamy przez Borzychy. Ciekawą atrakcją miejscowości jest wioska indiańska przyjazna dzieciom oraz ferma strusi afrykańskich. W kolejnej miejscowości – Papiłnie, zobaczymy przepiękny dwór modrzewiowy z połowy XVIII w. W Kamionnie znajdują się dworek murowany z XIX otoczony parkiem. W Baczkach drewniany dwór z XVIII w., lamus (obecnie dom mieszkalny) według tradycji kaplica arikańska z XVIII wieku, oraz park krajobrazowy z XVIII wieku z aleją i okazami starodrzewu. Łochów to drugie miasto w powiecie, które rozwinęło się dzięki kolei i infrastrukturze z nią związanej. Główną atrakcją miasta jest wielokrotnie przebudowany dwór z XVIII w. Obecnie prywatne centrum szkoleniowe. Na koniec czeka na nas Muzeum Gwizdków w Gwizdałach, gdzie znajduje się kilka tysięcy eksponatów.



Szlak Doliny Liwca

## ■ Wielki Gościniec Litewski – fragment

Długość szlaku ok. 3,9 km

Wielki Gościniec Litewski to trakt, który łączył dwie stolice Rzeczypospolitej Obojga Narodów: Warszawę i Wilno. Rozpoczął się w Warszawie, przekraczał Wisłę a potem wiódł przez Stanisławów, Liw, Węgrów i Sokółów Podlaski, przekraczając Bug w Krzemieniu. Dalej prowadził przez Brańsk i Bielsk do Białegostoku a następnie przez Wasilków, Czarną i Grodno aby zakończyć ponad 400-kilometrowy szlak w stolicy Wielkiego Księstwa Litewskiego.

Wschodnie Mazowsze, Podlasie i Litwa służyły z różnorodności narodów, które je zamieszkiwały i niekiedy żyją tam dalej. Przykładem może być litewski niegdyś Węgrów, który miał 4 dzielnice wyznaniowo-narodowe: katolicką (polską), ruską (prawosławną), szkocką i niemiecką (protestancką) oraz żydowską. Na Podlasiu w Bohonikach i Kruszynianach ciągle mieszkają Tatarzy, niegdyś podpora polskiej kawalerii, osiedleni tu przez Jana III Sobieskiego, a w Trokach pod Wilnem – Karaimi, niezwykle ciekawa grupa etniczna z własną religią, architekturą i kuchnią. Zniknęli Szkoci, związani z domem Radziwiłłów,

którzy służyli w regimentach radziwiłłowskich, zajmowali się handlem i rzemiosłem dochodząc nieraz do dużych majątków, o czym świadczą kamienne nagrobki na starym cmentarzu ewangelickim w Węgrowie.

Do atrakcji Szlaku można zaliczyć Muzeum Zbrojownię na Zamku w Liwie, magiczne Lustro Twardowskiego z Węgrowa, skansen i Muzeum Rolnictwa w Ciechanowcu, enklawę architektury wielkoruskiej w Wirowie, barokowy pałac Ossolińskich w Rudce, unikatową cerkiew obronną w Supraślu z fascynującym muzeum ikon, liczne grodziska i uroczyska osnute legendami o pięknych księżniczkach, sławnych wojach i zaciętych bitwach.

Aby odtworzyć Wielki Gościniec Litewski w formie szlaku turystycznego została zawiązana Lokalna Organizacja Turystyczna „Wielki Gościniec Litewski” skupiająca zainteresowane podmioty. Trasa jest oznaczona znakami turystycznymi. Zatem już dziś można po prostu wyruszyć na Wschód. Jak śpiewała Ela Mielczarek: Tak podróż się zaczyna, a kto wie, jak skończy się...

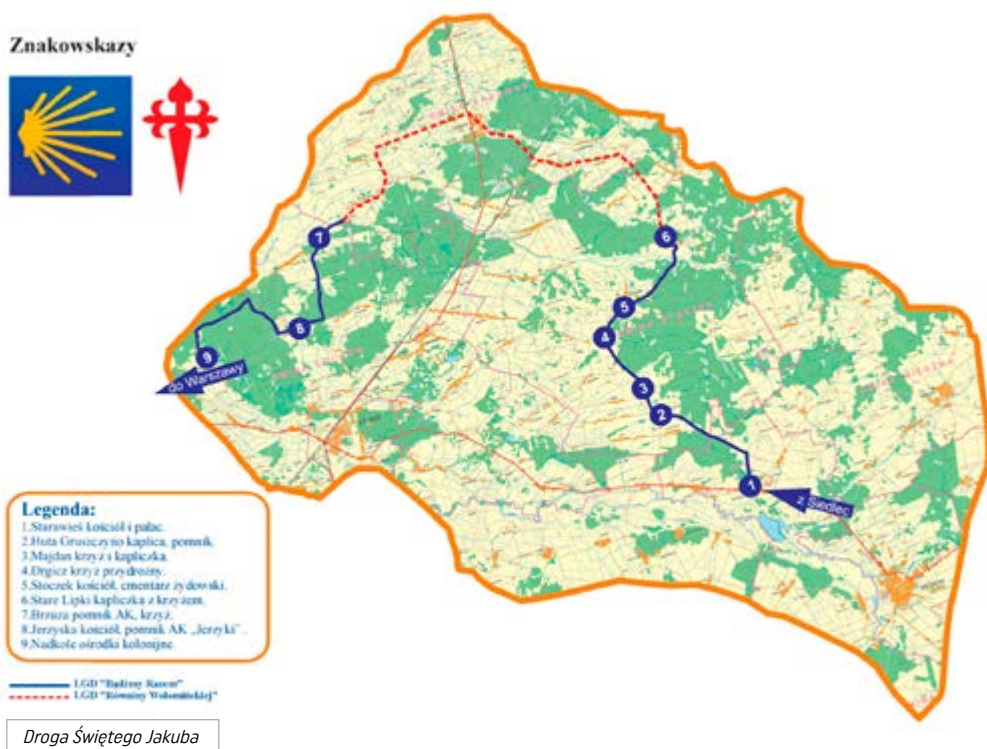


## ▪ Droga Świętego Jakuba – PRESTIGE

Szlak pielgrzymkowy prowadzi do katedry w Santiago de Compostella w północno-zachodniej Hiszpanii – miejsca spoczynku św. Jakuba Większego, jednego z dwunastu apostołów, uczniów Jezusa Chrystusa. Drogi są oznaczone żółtymi strzałkami i muszlą św. Jakuba – symbolem pielgrzymów. Uczestnicy mogą dotrzeć do celu jednym z wielu wyznaczonych szlaków.

2007–2013 i został zakończony w 2014 r. Projekt zrealizowany został przez Lokalną Grupę Działania Stowarzyszenie „Kapitał – Praca – Rozwój”, Stowarzyszenie – Lokalną Grupę Działania „Bądźmy Razem”, Lokalną Grupę Działania „Równiny Wołomińskiej” i Lokalną Grupę Działania „Ziemi Mińskiej”.

Szlak powstał w związku z realizacją projektu współpracy o akronimie PRESTIGE w ramach Programu Rozwoju Obszarów Wiejskich na lata

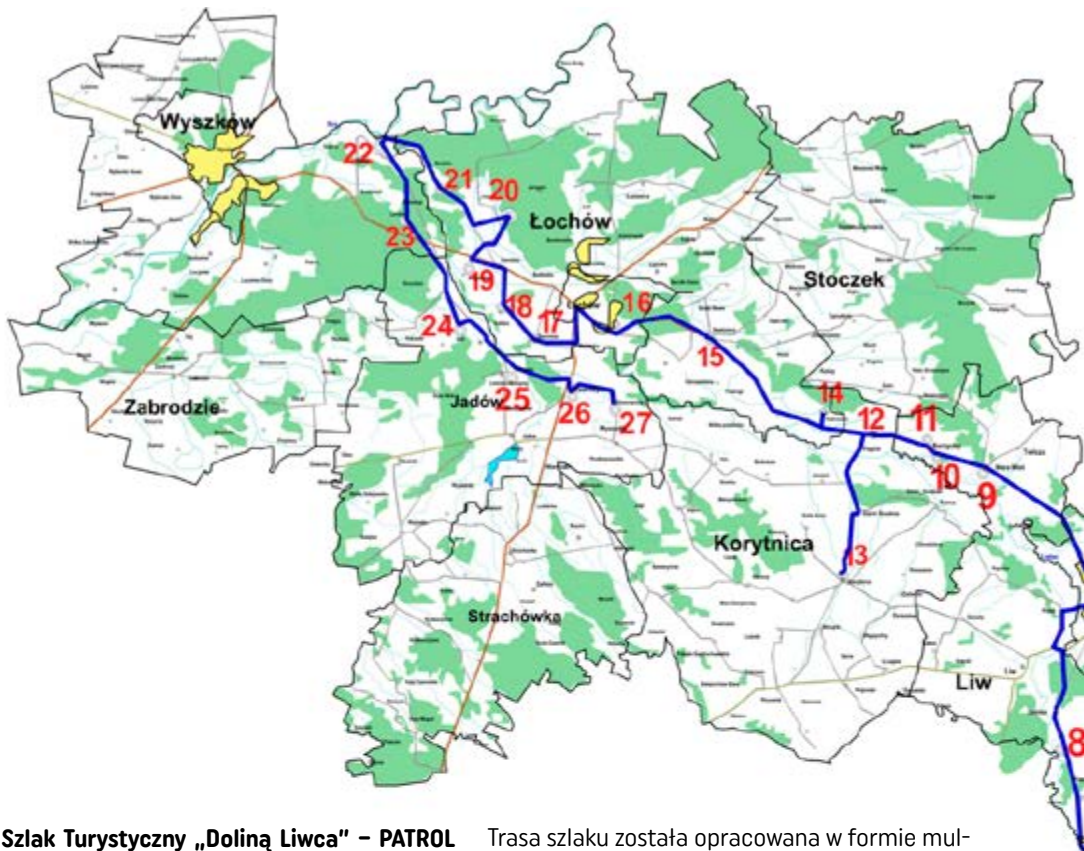


## ■ Szlak Książąt Mazowieckich – fragment

Szlak Książąt Mazowieckich podzielony jest na sześć mniejszych tras, z których jedna – *Trasa księżnej Anny i ostatnich książąt mazowieckich* przechodzi przez obszar powiatu węgrowskiego (Liw, Węgrów).

Szlak Książąt Mazowieckich to podróż do czasów średniowiecza, kiedy Mazowsze zyskało świetność dzięki władcom mądrym i ambitnym. Protoplastą linii mazowieckich Piastów był Konrad Mazowiecki. Historia zapoczątkowanej przez niego dynastii to opowieść o trzech wiekach budowania cywilizacji na niemal dziewiczych terenach. Książęta założyli ponad sto miast, budowali zamki i fundowali kościoły, których styl – zwany gotyką mazowiecką – na stałe wszedł do historii sztuki. Dzieje władców Mazowsza to także wstrząsające historie rodzinne (jedna z nich zainspirowała Szekspira!) oraz legendy o skarbach templariuszy i... niezwykłym wynalazku, który przyczynił się do zwycięstwa armii polsko-litewskiej wspieranej przez oddziały mazowieckie pod Grunwaldem.

Na *Trasie księżnej Anny i ostatnich książąt mazowieckich* znajduje się Liw i Węgrów. W połowie XV w. terytorium Litwy zaczynało się niespełna... 90 km na wschód od Warszawy. Rzeką graniczną był Liwiec. Wzniesiony na jego zachodnim brzegu zamek w Liwie był graniczną twierdzą książąt mazowieckich, leżący zaś na jego wschodnim brzegu Węgrów, choć przez książąt założony, był już miastem litewskim. Poza tym na tej trasie znajdują się jeszcze Siedlce i Ostrów Mazowiecka.



- **Szlak Turystyczny „Doliną Liwca” – PATROL**  
 Szlak Przyrodniczo-Ekologiczny „Doliną Liwca” w ramach innowacyjnego podejścia do rozwoju obszarów wiejskich, został zrealizowany ze środków Unii Europejskiej w ramach osi 4 Leader Program Rozwoju Obszarów Wiejskich w okresie 2007–2013. Jego celem jest zwiększenie atrakcyjności turystycznej Doliny Liwca, propagowanie zrównoważonego rozwoju obszarów wiejskich, jak i promowanie walorów turystycznych powiatu i gmin.

Szlak powstał w związku z realizacją projektu pt. „Program Aktywności Turystycznej i Rozwoju Obszaru Liwca”, którego akronim brzmi „PATROL”. Projekt zrealizowany został przez Lokalną Grupę Działania Stowarzyszenie „Kapitał – Praca – Rozwój”, Lokalną Grupę Działania „Równiny Wołomińskiej” i Stowarzyszenie – Lokalną Grupę Działania „Bądźmy Razem”.

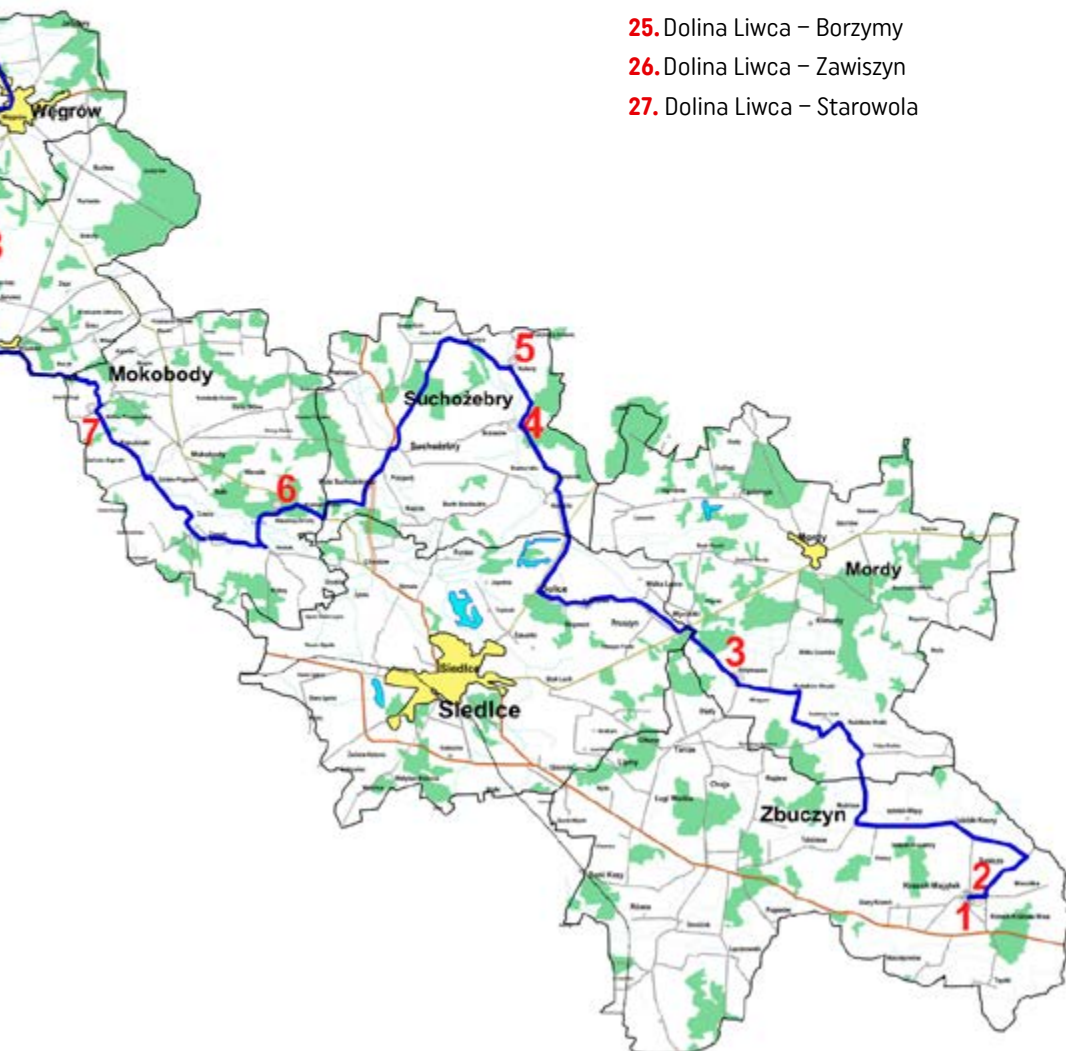
Trasa szlaku została opracowana w formie multimedialnej GPS. Należy pobrać plik: Szlak ekologiczno-przyrodniczy „Doliną Liwca” dostępny wraz z instrukcją instalacji na stronie internetowej LGD „Bądźmy Razem”.

#### Legenda do mapy:

1. Krzesk Majątek – Dolina Liwca
2. Krzesk Majątek – Dolina Liwca – Ukształtowanie powierzchni i budowa geologiczna
3. Krzymosze – Dolina Liwca – Uwarunkowania Przyrodnicze
4. Brzozów Dolina Liwca – Kraina Bociana
5. Nakory Dolina Liwca – Świat Zwierząt
6. Kieselany-Żmichy – Dolina Liwca – Chronione Piękno
7. Wólka Proszewska – Dolina Liwca – Wodny Świat



8. Sowa Góra Dolina Liwca – Dolina Liwca  
Uwarunkowania historyczno-kulturowe
9. Starawieś
10. Eurostruś – Ferma Strusi Afrykańskich  
w Borzychach
11. Wioska Indiańska – Przygoda – Zabawa  
– Kultura
12. Dolina Liwca – Dwór w Paplinie
13. Kościół i Dwór w Korytnicy
14. Dolina Liwca – Zapora wodna w Kalinowcu.
15. Kościół, Pomnik Józefa Piłsudskiego  
i Dwór w Kamionnie
16. Dolina Liwca – Pałac w Łochowie
17. Dolina Liwca  
– Gospodarstwo Agroturystyczne.  
Stajnia Zakolej – Barchów
18. Dolina Liwca – Pałac w Julinie
19. Dolina Liwca – Dwór w Pogorzelcu  
wraz z pozostałościami Parku
20. Rezerwat „Jegiel”
21. Dolina Liwca – Ośrodek Kolonijno  
– Wypoczynkowy Koszelanka
22. Dolina Liwca – Kamieńczyk
23. Dolina Liwca – Loretto
24. Dolina Liwca – Urle
25. Dolina Liwca – Borzymy
26. Dolina Liwca – Zawiszyn
27. Dolina Liwca – Starowola



■ **Szlak turystyczny  
Kamieńczyk – Sadowne Węgrowskie, PKP**



Szlak pieszy



31.6 km



8 h 15 min

Początek szlaku: Kamieńczyk

Koniec szlaku: Sadowne Węgrowskie, PKP

Na szlaku:

- Wieś Kamieńczyk
- Rzeka Liwiec
- Rezerwat „Jegiel”

■ **Szlak turystyczny  
Nadbużański Szlak Rowerowy**



Szlak rowerowy



54.2 km

Początek szlaku: Treblinka

Koniec szlaku: Wyszków

Na szlaku:

- Kościół pw. Wniebowzięcia NMP w Kamieńczuku
- Wieś Kamieńczyk
- Rzeka Liwiec
- Rezerwat „Jegiel”

■ **Szlak turystyczny Uroczysko Wilzanka,  
szlak czerwony – Kamieńczyk, Rynek PKS**



Szlak pieszy



6.5 km



1 h 40 min

Początek szlaku: Uroczysko Wilzanka,  
szlak czerwony

Koniec szlaku: Kamieńczyk, Rynek PKS

Na szlaku:

- Rzeka Liwiec
- Wieś Kamieńczyk
- Muzeum Etnograficzne w Kamieńczuku

■ **Szlak turystyczny  
Zielony Szlak Łochowski**



Szlak rowerowy



57.6 km

Początek szlaku: Łochów, PKP

Koniec szlaku: Łochów, PKP





Na szlaku:

- Miasto Łochów
- Rzeka Liwiec
- Rezerwat „Jegiel”



Szlaki kajakowe

Trasy spływów na rzece Liwiec:

- Wyszków (wieś) – Węgrów  
 19,8 km
- Węgrów – Kalinowiec  
 21,9 km
- Kalinowiec – Zawiszyn koło Łochowa  
 18,9 km
- Zawiszyn k. Łochowa – Kamieńczyk koło Wyszkowa  
 18,2 km

# ZAGOSPODAROWANIE TURYSTYCZNE RZEKI LIWIEC

W ramach realizacji projektu współpracy, pn. „Rzeki Atrakcyjne Turystycznie” o akronimie „RAT” realizowanego przez Stowarzyszenie – Lokalna Grupa Działania „Bądźmy Razem”, w Powiecie Węgrowskim powstały nowe obiekty infrastruktury turystycznej i rekreacyjnej:

- ławka solarna w Węgrowie przy ul. Żeromskiego.
- Altana i toaleta w Łochowie przy ul. Myśliwskiej.
- Altana w miejscowości Ziomaki i toaleta w miejscowości Oszczerze.

Nowe elementy infrastruktury poprawiają bezpieczeństwo, komfort, atrakcyjność kajakowego szlaku Doliną Liwca, co wpływa na rozwój turystyki w regionie.



# LISTA PRZEWODNIKÓW Z OBSZARU SLGD „BĄDŹMY RAZEM”

## ■ Danuta Grodzka-Wojdyna

tel. 608 191 645

e-mail: danuta.grodzkawojdyna@op.pl

Licencjonowany Przewodnik Turystyczny Województwa Mazowieckiego, Przewodnik Turystyki Rowerowej, Animator Kultury.

Wycieczki rowerowe po Nadbużańskim Parku Krajobrazowym.

Chętnie oprowadza po takich trasach jak: Mielnik – Drohiczyn – Grabarka – Węgrów – Dwór w Paplinie, Pałac Łochów – Treblinka.

Autor i współautor literatury krajoznawczo-turystycznej, regionalnej, m.in.:

- Przewodnik turystyczny „Kapliczki, figury i krzyże przydrożne w powiecie węgrowskim”
- Folder „Szlak rowerowy doliną Liwca”
- Mapa turystyczna „Powiat Węgrowski i okolice”
- Plan Turystyczny Miasta Węgrowa
- Folder „Spywy Kajakowe Liwcem”
- „Powiat Węgrowski Kraina znad Liwca”.

## ■ Barbara Grzeszek

tel. 604 292 160

e-mail: barbarag.weg@op.pl

Licencjonowany przewodnik po województwie mazowieckim; trójkącie łódzkie: Łowicz – Nieborów – Arkadia oraz pilot wycieczek.

Chętnie oprowadza po takich trasach jak:

Mielnik – Drohiczyn – Grabarka – Ciechanowiec  
Puławy – Kazimierz Dolny – Nałęczów  
Węgrów – Starawieś – Liw – Sucha – Treblinka  
Pułtusk – Opinogóra – Ciechanów.

## ■ Jan Mielniczek

tel. 510 703 945

Przewodnik po Bazylice Mniejszej.

Emerytowany nauczyciel i były dyrektor Liceum Ogólnokształcącego im. Adama Mickiewicza w Węgrowie, doskonale znający historię Węgrowa. Autor książki „Węgrów – miasto moje, a w nim” – autor opisuje dzieje miasta i związane z nim legendy I i II wydanie, książka o Tajemniczym Lustrze Mistrza Twardowskiego i Żółtej Damie: Legendy Węgrowa i okolic.

## ■ dr Marek Sobisz

tel. 791 176 604

Przewodnik po Zespole Poreformackim.

Doktor teologii kultury, kustosz klasztoru w Węgrowie oraz Ekspozycji Muzealnej „Węgrów – miasto wielu kultur i religii”.

Zaangażowany w popularyzację dziedzictwa materialnego i niematerialnego Węgrowa, animator życia społeczno-kulturalnego przy węgrowskim klasztorze. Członek Międzynarodowego Drohiczyńskiego Towarzystwa Naukowego. Od kilkunastu lat zajmuje się odprowadzeniem turystów i ukazywaniem im piękna sztuki oraz historii ludzi, którzy współtworzyli życie społeczności Węgrowa i okolic.



**Lokalna Grupa Działania „Równiny Wołomińskiej”**

ul. Warszawska 4, 05-240 Tłuszcz  
tel. +48 29 649 18 31, +48 662 329 278  
e-mail: [biuro@lgdrw.pl](mailto:biuro@lgdrw.pl)  
[www.lgdrw.pl](http://www.lgdrw.pl)  
[www.facebook.com/LGDRW/](https://www.facebook.com/LGDRW/)

# GMINA BRAŃSZCZYK



## URZĄD GMINY

- +48 29 592 93 10
- ul. Jana Pawła II  
07-221 Brańszczyk
- sekretariat@branszczyk.pl
- www.branszczyk.pl



## it INFORMACJA TURYSTYCZNA

### ■ Urząd gminy Brańszczyk

- Jana Pawła II 45, 07-221 Brańszczyk
- +48 29 59 29 310, fax +48 29 74 22 811
- www.branszczyk.pl

Gmina Brańszczyk położona jest na Nizinie Mazowieckiej (60 km od Warszawy, 12 km od Wyszkowa) w Dolinie Dolnego Bugu, przy trasie S8 wiodącej z Warszawy do Białegostoku. Pierwsze wzmianki o najstarszych osadach w Gminie Brańszczyk pochodzą z XII wieku. Blisko 800-letnią historię Gmina zawdzięcza z całą pewnością rzece Bug. Tędy bowiem prowadził jeden z najstarszych w Europie szlaków handlowych łączących Morze Czarne z Bałtykiem. Dzięki dogodnemu położeniu geograficznemu, rozbudowanej infrastrukturze, walorom krajobrazowym i czystym ekologicznie terenom – gościnna Gmina Brańszczyk przygotowana jest do podejmowania gości, turystów i inwestorów, których serdecznie zaprasza!

### ■ Gminny Dom Kultury

- ul. Jana Pawła II 43, 07-221 Brańszczyk
- +48 29 679 40 45
- www.gdkBranszczyk.pl



Jednostkę organizacyjną GDK w obrębie Gminy Brańszczyk powołała w 1993 r. Rada Gminy Brańszczyk. Gminny Dom Kultury w Brańszczuku realizuje zadania z zakresu kultury, rekreacji i upowszechniania informacji. W GDK można otrzymać materiały informacyjno-promocyjne, które są dostępne w godzinach pracy domu kultury.



## ZABYTKI

### ■ Kościół św. Jana Chrzciciela

- ul. Jana Pawła II 26, 07-221 Brańszczyk
- +48 603 280 222
- www.parafia.branszczyk.com



Parafia pw. św. Jana Chrzciciela w Brańszczyku została erygowana w 1402 r. przez bpa płockiego Jakuba. Położona jest po prawej stronie rzeki Bug koło Wyszkowa, w Puszczy Białej. Do parafii należy 10 wiosek o łącznej liczbie 3800 wiernych. Kościół dostępny jest dla zwiedzających po wcześniejszym uzgodnieniu z kancelarią parafialną

■ **Kościół św. Barbary** we wsi Poręba Średnia 100

📍 ul. Jana Pawła II 26, 07-221 Brańszczyk

☎ +48 399 258 639

🌐 [www.parafiaporeba.pl](http://www.parafiaporeba.pl)

Dostępny dla zwiedzających po wcześniejszym uzgodnieniu z kancelarią parafialną.



Parafia rzymsko-katolicka Poręba została erygowana w 1639 roku przez biskupa płockiego Stanisława Łubieńskiego. W roku 1775 kościół w Porębie uległ całkowitemu zniszczeniu. Obecny kościół murowany został zbudowany w 1780 r. W 1880 roku staraniem ks. proboszcza Michała Jabłonowskiego kościół był rozbudowany i konsekrowany. Przetrwał do roku 1944 r. W czasie działań wojennych został spalony przez armię hitlerowską. Dzięki staraniom ks. Jana Nadratowskiego został odbudowany w 1950 r. Wtedy to ówczesny proboszcz parafii ks. W. Biernacki zakupił do parafii organy z XIX w., stację drogi krzyżowej oraz sprowadził ambonę z 1652 r. Obecny kościół posiada też inne zabytkowe elementy architektury: drewniany tron biskupów płockich z XVII w. (w prezbiterium), Gotycka figurka Matki Bożej Tronującej z Dzieciątkiem Jezus z XIV wieku, Figurka św. Barbary z węgla z lat 30 tych XX w.

■ **Kościół pw. Najświętszej Marii Panny Wspomożycielki Wiernych**

📍 07-210 Białebloto-Kobyła 53D

☎ +48 600 795 673

🌐 [www.parafiabialebloto.pl](http://www.parafiabialebloto.pl)



Parafia NMP Wspomożycielki Kościoła została erygowana w 2015 r. Proboszczem nowej wspólnoty został ks. Tomasz Tymiański. Kościół znajduje się w centrum Puszczy Białej. W środku świątyni można zobaczyć obraz Matki Bożej z 1840 r.



**MUZEA**

■ **Skansen im. M. Żywirskiej**

📍 07-221 Brańszczyk, ul. Jana Pawła II 65A

☎ +48 510 137 912

🌐 [www.facebook.com/SkansenBranszczyk/](https://www.facebook.com/SkansenBranszczyk/)

✉ [skansen@branszczyk.pl](mailto:skansen@branszczyk.pl)

Dostępny dla zwiedzających codziennie od godziny 8.00 do 16.00



Przy jednej z głównych ulic Brańszczyka widać odróżniającą się od sąsiednich masywną drewnianą bramę, przed którą stoją rzeźby przedstawiające Kurpia i Kurpiankę. To wyraziste za-

proszenie do odwiedzenia ciekawego skansenu, utworzonego w 2015 r. przez samorząd gminy Brańszczyk. Muzeum gromadzi budynki, przedmioty i stroje związane z historią i kulturą Kurpi Białych, którą tworzyli osadnicy przybyli w XVIII w. z Kurpi Zielonych, regionu leżącego na północy województwa mazowieckiego. Na terenie skansenu znajdują się: 2 drewniane chaty ze sprzętami domowymi, dom bartny z wyposażeniem z przełomu XIX i XX wieku, Kuźnia ze starym sprzętem kowalskim, Stodoła z maszynami z XIX i XX wieku, Studnia z XIX wieku.



## POMNIKI I MIEJSCA PAMIĘCI

### ■ Gajówka Udrzyn (koło Poręby)

📍 Udrzyn znajduje się na terenie Puszczy Białej, leży nad rzeką Bug.



Gajówka Udrzyn – miejsce upamiętniające obronę radiostacji AK, gdzie śmierć poniosło 3 żołnierzy AK.

### ■ Popiersie Stanisława Pomian Srzednickiego – na skwerze Jana Pawła II w Brańszczyku

Pomnik przedstawiający popiersie Stanisława Pomian-Srzednickiego, ustawiony na postumencie wykonał artysta Ryszard Stryjecki. Rzeź-



ba stoi na placu obok figury św. Jana Pawła II, naprzeciwko kościoła Wniebowzięcia Najświętszej Maryi Panny w Brańszczyku. Ufundowali ją mieszkańcy oraz praprawnuczka sędziego Agnieszka Battelli. Stanisław Pomian Srzednicki urodził się i dorastał w Brańszczyku i był pierwszym Prezesem Sądu Najwyższego od 1917 roku.



## SZLAKI TURYSTYCZNE, RAJDY

### ■ Rajd zawiłcowy

📍 ul. Jana Pawła II 43, 07-221 Brańszczyk

☎ +48 29 679 40 45

Impreza cykliczna – ogólnodostępna.



Organizowany przez GDK w Brańszczyku, zazwyczaj w kwietniu, rajd rowerowy o długości trasy ok. 20 km. Trasa wiedzie zazwyczaj duktami leśnymi, po to by wszyscy uczestnicy mogli podziwiać przepiękne kobierce zawiłca.

### ■ Rajd szlakiem gniazd bocianich

📍 ul. Jana Pawła II 43, 07-221 Brańszczyk

☎ +48 29 679 40 45

Impreza cykliczna – ogólnodostępna.

Rajdy rowerowe „Szlakiem Siedlisk Bocianich”, corocznie organizowane przez Gminny Dom





Kultury już na stałe wpisały się w harmonogram letnich lipcowych imprez, ciesząc się popularnością wśród mieszkańców gminy i „letników”. Zwiedzanie gniazd w lipcu w trakcie gdy są w nich już młode bociany daje okazję do podglądania bocianich obyczajów.

- **Rajd Jesiennodębowy** organizowany w październiku przez Gminny Dom Kultury
  - 📍 ul. Jana Pawła II 43, 07-221 Brańszczyk
  - ☎ +48 29 679 40 45
  - Impreza cykliczna – ogólnodostępna.



Celem wycieczki jest popularyzacja turystyki rowerowej oraz poznawanie zabytków oraz miejsc pamięci znajdujących się na trasie wycieczki. Rajd Rusza zazwyczaj o 12.00 spod WOK Hutnik w Wyszkwowie i prowadzi do Brańszczyka – ok. 10 km.

## ŚCIEŻKI PRZYRODNICZE

- **Ścieżka edukacyjno-rekreacyjna przez Puszcę Białą – Nowa Wieś**  
Ogólnodostępna – bez ograniczeń

Ścieżka znajduje się na terenie Leśnictwa Knurowiec. Ścieżkę wykonało Stowarzyszenie Inicjatywa Białełota dzięki uzyskanej dotacji w ramach konkursu „Wzmocnij swoje otoczenie” organizowanego przez Polskie Sieci Elektroenergetyczne S.A. Początek ścieżki zaczyna się około 2 km od węzła Knurowiec przy trasie S8. Odcinek ma 7 km długości i można go pokonać pieszo lub rowerem. Wzdłuż ścieżki oprócz tablic edukacyjnych zlokalizowane są elementy małej architektury: tablice kierunkowe, stojaki na rowery, budki dla ptaków, paśniki dla zwierząt.



- **Linia brzegowa Bugu – wzdłuż rzeki Bug**  
34-kilometrowa linia brzegowa, nieoznakowana



## OBIEKTY SPORTOWE

- **Boisko Orlik w Brańszczyku**  
(za Urzędem Gminy) – Ogólnodostępne  
📍 ul. Jana Pawła II, 07-221 Brańszczyk  
Administratorem boiska jest Gminny Dom Kultury w Brańszczyku.



Boisko jest czynne w godz. 9:00-21:00 we wszystkie dni tygodnia. Dopuszcza się możliwość rezerwacji z boiska u administratora obiektu maksymalnie z tygodniowym wyprzedzeniem. Przed boiskiem znajdują się elementy siłowni plenerowej, która jest dostępna bez ograniczeń.

■ **Siłownia plenerowa w Nowej Wsi w kąciaku rekreacyjno-wypoczynkowym Siłownia plenerowa w sołectwie Tuchlin**

Siłownie zewnętrzne (plenerowe), wyposażone w profesjonalny sprzęt, z którego mieszkańcy mogą korzystać za darmo.

 **WYPOŻYCZALNIA SPRZĘTU**

■ **Wypożyczalnia kajaków i rowerów „U Kaflika” Agroturystyka u Kaflika**

📍 ul. Nadbużna 39, 07-221 Brańszczyk

☎ +48 503 144 834, 504 458 202

🌐 [www.agroturystykaukaflika.pl](http://www.agroturystykaukaflika.pl)



Wypożyczalnia kajaków oferuje bardzo pakowne kajaki z siedziskami-fotelikami, ze schowkami o pojemności 60l.

Przykładowe spływy odbywają się na rzece Bug:

- Brok – Tuchlin – Brańszczyk – 25 km
- Brańszczyk – Wyszków – 14 km

Na rzece Liwiec:

- Puste łąki – Kamieńczyk – 9 km
- Urle – Kamieńczyk – 15 km

■ **Wypożyczalnia kajaków „Bielińska Góra”**

📍 ul. Bielińska 88, 07-221 Brańszczyk

☎ +48 29 679-41-71, kom. +48 516 247 448

🌐 [www.kajaki-bug.pl](http://www.kajaki-bug.pl)

Wypożyczalnia kajaków oferuje bardzo dobre, certyfikowane kajaki. Transport na czas, przemiła obsługa. Wypożyczalnia zapewnia: 18 kajaków dwuosobowych, osprzęt, dowóz i odbiór kajaków z uzgodnionych miejsc, opisy tras spływu, mapy, przewodniki

 **ATRAKCJE**

■ **Przystań wodna w Brańszczyku**

ul. Jana Pawła II na łuku nieopodal rzeki Bug



Na łuku ul. Jana Pawła II w Brańszczyku, nieopodal rzeki Bug, znajduje się przystań wodna – wysmienite miejsce do wodowania kajaków i łodzi. Okazało się, że budowa tego typu stacji wodnej jest w pełni uzasadniona, gdyż korzysta z niej w sezonie letnim duża ilość osób pływających rzeką Bug. Niektórzy z uczestników wykorzystują ten moment do zrobienia zakupów w pobliskim sklepie, po czym mogą ruszyć dalej podziwiając piękną aczkolwiek niebezpieczną rzekę Bug.

■ **Przeprawa promowa**

**Brańszczyk Nakieł – Kamieńczyk**

📍 ul. Kwiatowa, 07-221 Brańszczyk

☎ +48 604 889 83

Dojazd od strony Brańszczyka ulicą Bielińską a potem ul. Nakieł aż do ul. Kwiatowej



Prom, który od 2010 roku kursuje pomiędzy Brańszczykiem a Kamieńczykiem, od 10 lat cieszy się uznaniem mieszkańców, jako że „skraca” drogę, ale też z powodzeniem jest wspaniałą atrakcją turystyczną.

### ■ Zawody flisackie łódką pychówką

Organizowane przy promie w Brańszczyk

– Nakieł

📍 ul. Kwiatowa, 07-221 Brańszczyk



Mazowieckie Zawody Łódką Pychówką zazwyczaj organizowane są przez GOK w Brańszczyku. Umiejętności jakimi wykazują się współcześni „flisacy” są godne pozazdroszczenia. Stanowi to niespotykaną atrakcję w woj. mazowieckim.

### ■ Punkt widokowy na łowisku Jegiel

📍 Nowa Wieś 93a



Widokowy punkt obserwacyjny przy stawach rybnych łowiska otwartego „Jegiel” postawiony w ramach realizacji projektu pt. „Poznajemy ptaki Puszczy Białej”. Obszar ten stanowi część europejskiej sieci ekologicznej Natura 2000 oraz część międzynarodowej sieci ostoi ptaków. Dlatego posadowienie w takiej okolicy obserwatora nie było przypadkowe.

### ■ Łowisko i agroturystyka Jegiel

To malowniczo położone miejsce można znaleźć 60 km na wschód od Warszawy w Nowej Wsi 93a

📞 +48 668 413 583, 602 267 097

🌐 [www.branszczyk.pl](http://www.branszczyk.pl) (zakładka Turystyka)



Do dyspozycji gości: duże łowisko na 100 ha, smażalnia ryb, grill, żywa ryba, parking łowisko Jegiel – jest 100 hektarowym terenem objętym ochroną Natura 2000 z rzadkimi gatunkami ptaków, na skraju Puszczy Białej. Ośrodek zapewnia idealne warunki do wędkowania. Nie ma wymogu posiadania kart wędkarskich, nie ma limitów połowowych. Na miejscu istnieje możliwość zakupu przynęty, zanęty, haczyków oraz innych akcesoriów wędkarskich.

### ■ „Stajnia u Sobieskich” Milena Sobieska

📍 Stare Budy 39, 07-221 Stare Budy

🌐 [www.facebook.com/stajniausobieskich/](http://www.facebook.com/stajniausobieskich/)

Oferuje rekreacyjną jazdę konną dla dzieci, młodzieży i dorosłych oraz hipoterapię w kameralnej stajni w pięknej i malowniczej okolicy Nadbużańskiego Parku Krajobrazowego.

### ■ Stajnia i pensjonat „Konikowo”

Jazda konna, nauka jazdy konnej, hipoterapia

📍 ul. Bielińska 59, 07-221 Brańszczyk

📞 +48 605 284 490, 665 355 766, 601 946 626

🌐 [www.konikowo.net](http://www.konikowo.net)

Miejsce, w którym każdy może czuć się komfortowo. To stadnina gdzie można uczyć się jazdy konnej od podstaw. Miejsce do relaksu i zabawy. Przyjazne dzieciom i młodzieży.





## LOKALNI PRODUCENCI

### ■ PPHU Tartak Import-Export Jerzy Abramczyk

Oddział Dalekie – Tartak

📍 ul. Puszczy Białej 17, 07-221 Brańszczyk

☎ +48 29 596 62 64

🌐 [www.tartak-abramczyk.pl](http://www.tartak-abramczyk.pl)



Producent tarcicy i innych materiałów drewnianych, budowlanych: drewna konstrukcyjnego, tarcicy, palet, elementów struganych, palisad ogrodowych. Zapewnia również impregnację ciśnieniową drewna.



## GASTRONOMIA NOCLEGI

### ■ Zajazd Borowik

📍 Knurówek 1, 07-221 Brańszczyk

☎ +48 602 290 305, 29 596 62 60

🌐 [www.borowik.net.pl](http://www.borowik.net.pl)

Obiekt gastronomiczno-hotelowy wyposażony w TV, WC, Wi-Fi, parking, salę bankietową do 150 osób. Obiekt organizuje: wesela, osiemnastki, komunie, przyjęcia. Smaczne domowe jedzenie. Restauracja otwarta jest od 16.00 – 00.00, hotel całonocny.



### ■ Hotel KAMIZA

📍 Turzyn 192a, 07-221 Brańszczyk

🌐 [www.kamiza.oit.pl](http://www.kamiza.oit.pl)

### ■ Restauracja KAMIZA

📍 Turzyn 192a, 07-221 Brańszczyk

☎ +48 29 742 92 58, fax: 29 742 41 98

🌐 [www.kamiza.oit.pl](http://www.kamiza.oit.pl)



Kompleks gastronomiczno-restauracyjny, położony w otulinie Lasów Puszczy Białej. Zlokalizowany przy trasie Warszawa – Białystok, 4 km od centrum Wyszkowa. Do dyspozycji gości jest: 25 pokoi hotelowych, 77 miejsc noclegowych. Na terenie Hotelu znajduje się restauracja, czynna od 9:00 – do ostatniego gościa, która jednorazowo może przyjąć 60 osób. Poza tym w ofercie jest: drink-bar, 3 sale konferencyjne, sala bankietowa, klub, bilard snooker, sauna, teren rekreacyjny na imprezy plenerowe.



## AGROTURYSTYKA

### ■ Agroturystyka „Ostoja Dziejów”

📍 Ojcowizna 1, 07-221 Brańszczyk

☎ +48 795 410 345

🌐 [www.ostoja-dziejow.pl](http://www.ostoja-dziejow.pl)



Agroturystyka na skraju Puszczy Białej. Rządzą tu magia i czar, a także wszechobecna wiedza i doświadczenie. Wszystkie posiłki w Ostoi Dziejów są przygotowywane na bazie półproduktów pochodzących z własnych upraw lub hodowli.

■ **Gospodarstwo Agroturystyczne  
Lucyna i Zdzisław Ponichtera**

- 📍 ul. Nadbużna 19, 07-221 Brańszczyk
- ☎ +48 29 742 14 54, 660 612 490
- 🌐 [www.branszczyk.pl](http://www.branszczyk.pl)



Gospodarstwo położone jest w Brańszczyku w Powiecie Wyszowskim, 1 km od pobliskiego lasu i 100 m od rzeki Bug. Gospodarstwo dysponuje 4 pokojami z oddzielnymi wejściami. Do użytku gości dostępna jest również zadaszona altana z grillem, plac zabaw dla dzieci i dużo miejsca do gry w piłkę. Gospodarstwo posiada całoroczną ofertę pobytową dla gości. Na miejscu znajduje się również wypożyczalnia rowerów.

■ **Agroturystyka u Kaflika  
Justyna i Grzegorz Kaflik**


- 📍 ul. Nadbużna 39, 07-221 Brańszczyk
- ☎ +48 503 144 834, 504 458 202
- 🌐 [www.agroturystykaukaflika.pl](http://www.agroturystykaukaflika.pl)



Malownicza Puszcza Biała, obszar Natura 2000 zapraszają do gospodarstwa agroturystycznego nad rzekę Bug. Agroturystyka u Kaflika to miejsce położone w dolinie dolnego Bugu 50 km na wschód od Warszawy. Oferuje: noclegi, spływy kajakowe, przejażdżki rowerowe, spotkania integracyjne/biesiady, wieczory panieńskie/kawalerskie, grill, ognisko, wyżywienie-regionalna kuchnia. Agroturystyka u Kaflika zaprasza na łono natury rodziny z dziećmi razem z domowymi pupilami.

■ **Gospodarstwo Agroturystyczne  
Beata i Waldemar Łapiński**

- 📍 ul. Nadbużna 23, 07-221 Brańszczyk
- ☎ +48 504 540 200, 504 699 308



Posesja położona nad rzeką Bug na skraju Puszczy Białej zaprasza miłośników wypoczynku nad wodą. Są tu idealne warunki do wędkowania, uprawiania turystyki pieszej i rowerowej. Wokół piękne lasy, zachęcają do zbierania runa leśnego i spacerów. Atrakcją są liczne siedliska bocianów. Do dyspozycji gości: dwa samodzielne domki z pełnym wyposażeniem: kuchnia, łazienka, telewizor, ogrzewanie kominkowe.

■ **Gospodarstwo Agroturystyczne „Bielińska  
Góra” Joanna i Wojciech Rykaczewscy**

- 📍 ul. Bielińska 88, 07-221 Brańszczyk
- ☎ +48 516 247 448, 608 872 531
- 🌐 [www.kajaki-bug.pl](http://www.kajaki-bug.pl)



„Bielińska Góra” – gospodarstwo położone w Brańszczyku na skraju Puszczy Białej w ekologicznie czystej dolinie Bugu. Miejscowość znajduje się 10 km od Wyszkowa, 15 km od Broku i niecałą godzinę drogi od Warszawy. Na gości czekają wygodne, przestronne, ogrzewane zimą pokoje w dwóch domach. Wyżywienie do uzgodnienia – Kuchnia polska dla gości z noclegiem – całodzienne lub obiadowe kolacje. Przy grupach możliwość wyboru menu. Agroturystyka serwuje gościom produkty z własnego ekologicznego gospodarstwa: ziemniaki, warzywa, owoce, jaja, kaszę gryczaną, wieprzowinę, warzywa i zioła oraz mleko, chleb, sery, masło, miód od lokalnych producentów.

# GMINA DŁUGOSIODŁO



## URZĄD GMINY

- +48 29 64 23 650, 29 74 12 512
- ul. Tadeusza Kościuszki 2  
07-210 Długosiodło
- www.dlugosiodlo.pl



## it INFORMACJA TURYSTYCZNA

### ■ Urząd gminy Długosiodło

- ul. Tadeusza Kościuszki 2  
07-210 Długosiodło
- +48 29 64 23 650, 29 74 12 512
- www.dlugosiodlo.pl

Gmina Długosiodło położona jest w północno-wschodniej części Powiatu Wyszkowskiego. Zajmuje tereny nizinne o powierzchni 16 745 ha, z czego 6 530 ha to lasy. Siedziba gminy, znajduje się w miejscowości Długosiodło. Życie mieszkańców Długosiodła i okolicznych wiosek od najdawniejszych czasów związane było z rolnictwem. Dzisiaj również jest ono dominującym sektorem gospodarki w tej gminie. Skierowane jest głównie na produkcję żywności ekologicznej. Oprócz tej gałęzi rozwija się również turystyka weekendowa. Sprzyja temu czyste, nieskażone środowisko naturalne.

### ■ GCIKSIR – Gminne Centrum Informacji, Kultury, Sportu i Rekreacji

- ul. Królowej Jadwigi 36, 07-210 Długosiodło
- +48 29 642 36 87, fax. 29 741 25 93
- Czynne: poniedziałek – piątek w godzinach  
8<sup>00</sup> – 16<sup>00</sup>.



GCIKSIR jest jednostką której głównym zadaniem jest m.in. organizacja imprez masowych i innych wydarzeń kulturalnych odbywających się cyklicznie lub okazjonalnie w gminie Długosiodło. W siedzibie GCIKSIR znajduje się kawiarenka internetowa, w której można skorzystać z usług drukowania i skanowania dokumentów.

### ■ Mini Skansen

- ul. Kościuszki, 07-210 Długosiodło
- +48 29 642 36 87, tel./fax. 29 741 25 93

Dostępny dla zwiedzających po wcześniejszym uzgodnieniu z biblioteką publiczną w Długosiodle – punkt informacji turystycznej ul. Królowej Jadwigi 36.



Mini Skansen – park znajduje się przy ulicy Kościuszki, blisko kościoła św. Rocha. Projekt powstał w 2006 r. inicjatywy Stowarzyszenia na Rzecz Rozwoju Gminy Długosiodło, poprzez zakupienie starej kurpiowskiej chaty. W jej wnętrzu znaleźć można wiele przedmiotów codziennego użytku: dzieże, kołyski, kołowrotki, maselnice, rzeźby, święte obrazy. Na zewnątrz, pod wiatą znajdują się maszyny rolnicze i wóz drabiniasty. Skansen to miejsce gdzie odbywają się wystawy rękodzieła kiermasze produktów rolnych i degustacje regionalnych potraw.



## ZABYTKI

### ■ Kościół parafialny pw. św. Rocha

📍 ul. Królowej Jadwigi 1, 07-210 Długosiodło

☎ +48 799 041 478, 601 614 907

🌐 [www.parafiadlugosiodlo.pl](http://www.parafiadlugosiodlo.pl)

Dostępny dla zwiedzających po wcześniejszym uzgodnieniu z kancelarią parafialną.



Parafię pw. Wniebowzięcia NMP i patronatem św. Jana Chrzciciela utworzył w 1481 r. biskup płocki Piotr Ścibor Chodkowski. Pierwszy nieduży kościół, zbudowano z drzewa, z prawej strony obecnego kościoła. Na przeciwko ołtarza zasadzono dąb „Jan”, który do dziś rośnie jako świadek tamtych czasów. W 1630 r. zaraza zdziesiątkowała ludność. Mieszkańcy całej parafii udali się z modłami do przyczyny św. Rocha, w celu oddalenia zarazy. Zaraza ustała i od tej pory św. Roch jest czczony jako orędownik u Boga przed wszelką zarazą. Pierwszy kościół stał

273 lata. Miał jeden wielki ołtarz z obrazem Matki Boskiej Wniebowziętej i św. Jana Chrzciciela. W 1754 r. Staraniem Kapituły Pułtuskiej pobudowano nowy drewniany kościół, większy od poprzedniego. Ustawiono w nim, boczne ołtarze ku czci św. Mikołaja i św. Sebastiana, św. Rocha, św. Anny i św. Antoniego. W 1877 r. ówczesny proboszcz – ks. Jaśkiewicz – powiększył kościół przez dobudowanie bocznych kaplic, rozszerzenie nawy i wzniesienie chóru. W 1908 r. staraniem księdza proboszcza Antoniego Dąbrowskiego zaczęto budować nowy kościół z cegły odzyskanej, po rozebraniu kaplicy od strony zachodniej. Po czterech latach ukończono budowę. Świątynię pobudowano według projektu architekta prof. Dziekońskiego w stylu gotyckim, o dwóch wieżach, trzech nawach i dwóch bocznych kaplicach. 12 września 1913 r. konsekrował tę świątynię arcybiskup płocki, męczennik – Antoni Julian Nowowiejski. W 1976 r. zostały wykonane przez firmę Kamińskich z Warszawy 25-głosowe organy. W 1977 r. zainstalowano ogrzewanie kościoła, wstawiono dwanaście nowych witraży, położono i odmalowano ołtarze, ambonę i chrzcielnicę. W latach 1973–80 pokryto blachą miedzianą wieże i dach kościoła. 16 sierpnia 1981 roku parafia obchodziła wielki jubileusz 500-lecia swego istnienia.

### ■ Drewniana kostnica

📍 ul. Królowej Jadwigi 1, 07-210 Długosiodło

☎ +48 799 041 478, 601 614 907



Obok kościoła pw. św. Rocha znajduje drewniana kostnica, która pochodzi z przełomu XIX/XX wieku. Ma wmontowane gotyckie drzwi z ozdobnymi okuciami i łańcuchowym uchwytem, które pochodzą z rozebranego drewnianego kościoła. Wcześniej kostnica znajdowała się na przykościelnym cmentarzu.

■ **Młyn wodny w Kabacie**

📍 Stare Bosewo  
📞 +48 29 642 36 87, fax. 29 741 25 93



Młyn wodny z 1924 r., wpisany do rejestru zabytków kultury technicznej. Dostępny dla zwiedzających po wcześniejszym uzgodnieniu z biblioteką publiczną w Długosiodle – punkt informacji turystycznej ul. Królowej Jadwigi 36.

■ **Dąb św. Jana**

📍 ul. Królowej Jadwigi 1, 07-210 Długosiodło  
Zlokalizowany przy kościele Św. Rocha



Najstarszy na Mazowszu dąb szypułkowy posadzony w 1481 roku. Mierzy 25 metrów, a w obwodzie ma około 650 cm. Dąb, jako pomnik przyrody został objęty ochroną prawną w 1973 r.

■ **Prywatne Muzeum u Alicji**

📍 ul. Poniatowskiego 34, 07-210 Długosiodło  
📞 +48 504 247 666

Ekspozycja przedmiotów i narzędzi gospodarskich z terenu Puszczy Białej. Dostępny dla zwiedzających po wcześniejszym uzgodnieniu.

 **POMNIKI I MIEJSCA PAMIĘCI**

■ **Pomnik pamięci żydowskiej ludności Długosiodła**

📍 ul. Kościuszki, 07-210 Długosiodło



Pomnik jest symbolem pamięci 1000 dorosłych i dzieci wygnanych przez Niemców 5 października 1939 r. i zamordowanych na Białorusi w latach 1940–1942.

■ **Pomnik w Pecynce**

Pecynka – osada leśna w powiecie wyszkowskim, w gminie Długosiodło



Pomnik w Pecynce upamiętnia partyzantów 13 Pułku Piechoty Armii Krajowej poległych pod Pecynką w bitwie z hitlerowskim najeźdźcą w 1944 roku.



### ■ Płyta Małazsek pod Pecynką



Największa bitwa partyzancka na północno-wschodnim Mazowszu odbyła się pod Pecynką 31 sierpnia 1944 roku. Tam też w miejscowości Małazsek dokonano egzekucji 30 osób ludności cywilnej z Długosiodła. W hołdzie zamordowanym przez hitlerowców mieszkańcom społeczeństwo gminy Długosiodło ufundowało pamiątkową płytę.

### ■ Tablica pamiątkowa

#### – Pomnik głąz przy szkole w Długosiodle

W 1944 r. Niemcy przeprowadzili pacyfikację okolicznych wsi w gminie Długosiodło. Zatrzymanych spędzono do budynku szkoły. Na pamiątkę tamtych wydarzeń mieszkańcy gminy ufundowali przy szkole tablicę pamiątkową.

### ■ Pomnik Popiersie Tadeusza Kościuszki

Kamienny obelisk z popiersiem Tadeusza Kościuszki znajduje się przy ogrodzeniu posesji nr 5 przy ul. Dąbrowszczaków w Długosiodle. Pomnik wzniesiono w 1917 r., w setną rocznicę śmierci Tadeusza Kościuszki. Na cokole widnieje portret T. Kościuszki i tablica z napisem: „WSETNAROCZNICĘSKONUTADEUSZAKOŚCIUSZKI 15 PAŹDZIERNIKA 1917 R”.

### ■ Pomnik Tadeusza Kościuszki

Ulica Dąbrowszczaków i Mickiewicza w niewielkiej odległości od kościoła (ok. 100 metrów). Wykonany z brązu pomnik przedstawia postać Tadeusza Kościuszki jadącego na koniu. Poniżej umieszczono na nim tablicę z napisem: „Tadeuszowi Kościuszce naczelnikowi narodu bojownikowi o postęp społeczny i wolność ojczyzny, społeczeństwo gminy Długosiodło, Długosiodło 22.VII.1977 roku”.



### ■ Krzyże i kapliczki przydrożne

Na poniższym zdjęciu ładna, kapliczka pomalowana na biało, w której możemy zobaczyć replikę Matki Bożej Ostrobramskiej, przywiezioną w 1934 r. Kapliczka usytuowana jest w Lipniku.



Wędrując po gminie Długosiodło można spotkać liczne krzyże i kapliczki przydrożne. Te niewielkie kultowe budowle, wznoszono na drogach i bezdrożach w celach modlitewnych, dziękczynnych oraz obrzędowych. Są rozproszone w sołectwach gminy i upamiętniają ważne wydarzenia z historii narodowej i lokalnej. Są dziełem miejscowych budowniczych i artystów ludowych.



## SZLAKI TURYSTYCZNE

- **Szlak rowerowy czerwony**  
**Szlak Pielgrzymi 25,5 km**  
Początek szlaku: Długosiodło  
Koniec szlaku: Udrzyn
- **Szlak rowerowy niebieski**  
**Szlak Bartników – 21,7 km**  
Początek szlaku: Wyszków  
Koniec szlaku: Długosiodło
- **Szlak pieszy niebieski**  
**Popowo Kościelne – Lipnik Majorat – 68,9 km**  
Początek szlaku: Popowo Kościelne  
Koniec szlaku: Lipnik Majorat
- **Szlak rowerowy niebieski**  
**Grądy Polewne – Długosiodło – 15,8 km**  
Początek szlaku: Grądy Polewne  
Koniec szlaku: Długosiodło



## ŚCIEŻKI PRZYRODNICZE

- **Gminna Ścieżka Ekologiczna**  
(Na mapie oznaczona kolorem czerwonym).



Ścieżka liczy sobie około 16 kilometrów. Na jej trasie ustawiono tablice informacyjne z mapami i znaki kierunkowe. Ścieżka, oprócz walorów

turystycznych, pełni również funkcję dydaktyczną. Służy edukacji ekologicznej społeczeństwa, w szczególności dzieci i młodzieży. To doskonałe miejsce do organizowania lekcji przyrody w terenie i idealne miejsce do aktywnego wypoczynku.



## OBIEKTY SPORTOWE

- **Basen odkryty**  
📍 ul. T. Kościuszki 5, 07-210 Długosiodło  
☎ +48 29 642 36 79, tel./fax 29 741 21 87  
🌐 [www.dlugosiodlo.pl](http://www.dlugosiodlo.pl)



Basen zaprojektowano jako wielofunkcyjny obiekt do nauki pływania i rekreacji. Został ukończony w czerwcu 2014 r. W pomieszczeniach technicznych znajduje się m.in. stacja uzdatniania wody basenowej. Budynek pełni dla basenu funkcję recepcyjną, higieniczno-sanitarną i obsługową. Obok basenu usytuowana została strefa plażowa obejmująca tereny dla potrzeb wypoczynku po kąpieli. Obiekt w sezonie letnim dostępny jest codziennie w godzinach 11.00 – 19.00.

- **Stadion w Długosiodle**  
📍 ul. Sportowa, 07-210 Długosiodło  
☎ +48 29 642 36 79, tel./fax 29 741 21 87  
🌐 [www.dlugosiodlo.pl](http://www.dlugosiodlo.pl)  
✉ e-mail: [gckisr@dlugosiodlo.pl](mailto:gckisr@dlugosiodlo.pl)

Na realizację zadania Gmina Długosiodło pozyskała dotację w kwocie 1.300.000,00 zł pochodzącą ze środków Funduszu Rozwoju Kultury Fizycznej w ramach Programu Rozwoju Regionalnej Infrastruktury Sportowej – edycja 2016 r. Całkowite koszty zadania wyniosły 3.030.000,00 zł. Uroczyste otwarcie obiektu



odbyło się 19 października 2018 r. Na terenie obiektu znajduje się: płyta boiska o wymiarach 100 m x 63 m, nawierzchnia sztuczna trawa, oświetlenia o mocy 500 Ev (lx), trybuna głów-  
na – 240 osób.

■ **Boisko wielofunkcyjne przy Szkole Podstawowej im. T. Kościuszki w Długosiodle**

- 📍 ul. Tadeusza Kościuszki 5, 07-210 Długosiodło
- ☎ +48 29 29 741 25 11, 29 741 24 41
- 🌐 [www.pspdlo.superszkolna.pl](http://www.pspdlo.superszkolna.pl)



Przy Publicznej Szkole Podstawowej i Gimnazjum w Długosiodle powstało w 2006 r. nowe wielofunkcyjne, profesjonalne boisko. Na jego budowę Gmina otrzymała 200 000 złotych z Ministerstwa Sportu. Na boisku została ułożona nawierzchnia pokryta syntetyczną trawą, która daje możliwość korzystania z obiektu przez cały rok. Dzięki odpowiedniemu oświetleniu można rozgrywać mecze piłkarskie i trenować późnym popołudniem. Obok boiska powstała także bieżnia do biegów i skoków w dal. Z obiektu mogą korzystać zarówno uczniowie, jak i dorośli mieszkańcy gminy.

■ **Kompleks sportowy przy Zespole szkół w Starym Bosewie**

- 📍 Stare Bosewo, ul. Rozwojowa 19  
07-210 Długosiodło
- ☎ +48 29 741 62 15
- 🌐 [www.starebosewo.szkolnastrona.pl](http://www.starebosewo.szkolnastrona.pl)



Nowoczesny kompleks sportowy przy Zespole Szkół w Starym Bosewie został wybudowany w ramach programu „Moje Boisko – Orlik 2012”. Gmina pozyskała na tę inwestycję 808.000 zł ze środków Ministerstwa Sportu i Turystyki. Otrzymaną kwotę przeznaczono na budowę boiska wielofunkcyjnego i boiska do piłki nożnej.

■ **Kompleks sportowy w Dalekiem**

- 📍 Dalekie 69, 07-211 Długosiodło
- ☎ tel./fax +48 29 741 33 13



Przy szkole podstawowej w Dalekiem, 30 kwietnia 2015 r. otwarto kompleks sportowy. Znajduje się tam boisko, trzytorowa bieżnia, skocznia w dal i plac do ćwiczeń gimnastycznych. Kompleks kosztował 688 000 zł. Dofinansowanie z funduszu kultury fizycznej i sportu Urzędu Marszałkowskiego wyniosło 480 000 zł, wkład własny Gminy Długosiodło – 208 000 zł.

■ **Strefa SPA / wellness / siłownia**

- Siłownia w Centrum Kultury przy ul. Królowej Jadwigi 36.
- Siłownia zewnętrzna w Długosiodle, przy Szkole Podstawowej, ul. T. Kościuszki oraz w parku w centrum Długosiodła.,
- Siłownia zewnętrzna w Starym Bosewie przy Szkole, ul. Rozwojowa 19 i w parku przy ul. Główniej,
- Siłownia zewnętrzna w Chrzczanie Włościańskiej 36.

■ **Plac zabaw w Dalekiem**

📍 Dalekie 69, 07-211 Długosiodło  
 ☎ tel./fax +48 29 7413313



Plac zabaw mieści się przy Szkole Podstawowej im. Janusza Korczaka w Dalekiem. Na placu są zainstalowane: zjeżdżalnia, karuzela, 2 huśtawki, tuba, ławki, kosze na śmieci. Teren jest ogrodzony.

 **WYPOŻYCZALNIA SPRZĘTU**

■ **GCIKSIR-Gminne Centrum Informacji, Kultury, Sportu i Rekreacji**

📍 ul. Królowej Jadwigi 36, 07-210 Długosiodło  
 ☎ +48 29 741 21 87, 29 642 36 87

Wypożyczalnia rowerów i sprzętu sportowego a także nart i łyżew. Czynne: poniedziałek – piątek w godzinach 8<sup>00</sup> - 16<sup>00</sup>.

■ **U Alicji**

📍 ul. Poniatowskiego 34, 07-210 Długosiodło  
 ☎ +48 504 247 666

Wypożyczalnia rowerów i sprzętu sportowego. Możliwość wypożyczenia 12 rowerów w tym również dla najmłodszych.

 **ATRAKCJE**

■ **Alpaki i konie**

**Daria Galant i Przemysław Gajewski**

📍 Długosiodło Folwark, 07-210 Długosiodło  
 ☎ +48 664 115 113

Zwierzęta hoduje Pani Daria Galant w Dworze „Olchowe Łąki”. Alpaki mieszkają w stajni dla koni, mają swój oddzielny boks. Konie są oswojone. Istnieje możliwość nauki jazdy konnej w siodle, po wcześniejszym uzgodnieniu.



■ **Lipnik Park AJK ABC**

📍 Lipnik 07-210  
 ☎ +48 660 525 552

■ **Stajnia Nova**

📍 Lipnik 07-210  
 ☎ +48 691 712 853

■ **Nortman M. Stadnina koni**

Jazda konna  
 📍 Długosiodło 4, 07-210 Długosiodło  
 ☎ +48 608 203 33

■ **Mural zbiór Kapusty**

📍 ul. T. Kościuszki, 07-210 Długosiodło



■ **Mural „Cztery pory roku”**

📍 ul. T. Kościuszki, 07-210 Długosiodło  
 (Park przy ul. T. Kościuszki)



■ **Mural Życie na wsi**

📍 ul. T. Kościuszki, 07-210 Długosiodło  
 W Długosiodle od 2012 r. pod kierunkiem Wieńczysława Pyrzanowskiego – malarza, powstają

kolejne części Murala przedstawiającego życie na wsi. Mural powstaje dzięki wsparciu lokalnego stowarzyszenia Homo Homini i wójta Długosiodła pana Stanisława Jastrzębskiego. Pierwsza część Murala ma długość 7,5 metra i wysokość 2,7 metra..

#### ■ Mural Grzybobranie

📍 ul. T. Kościuszki, 07-210 Długosiodło



#### ■ Mural Długosiodło część VI i VII (2017 i 2018)

📍 ul. T. Kościuszki, 07-210 Długosiodło



#### ■ Malowane domy



Lokalizacja: Długosiodło – centrum miejscowości. Malowanie domów w Długosiodle zapoczątkowała Pani Ewa Czernik – artystka malarka z Warszawy. Tworzyła ona happeningi z mieszkańcami i wspólnie malowała domostwa. Obecnie na terenie gminy możemy spotkać kilka takich domów.

#### ■ Bagno Pulwy

📍 między Puszczą Białą a Narwią

Rozległy obszar łąk, pastwisk, mokradel i bagien. Jest ostoją wielu gatunków ptaków chronionych, zagrożonych wyginieciem, takich jak derkacz czy kulik wielki.

#### ■ Tężnie Solankowe

📍 Długosiodło, park przy ul. Kościuszki

📍 Stare Bosewo, park przy ul. Głównej



W parku w Długosiodle oraz Starym Bosewie pojawiły się tężnie solankowe. Mieszkańcy i goście mogą korzystać z ich dobrotliwego wpływu. Te drewniane budowle pokryte gałązkami tartiny posiadają bardzo pozytywne dla zdrowia właściwości. Dzięki aerozolowi z solanki, którym nasycone jest powietrze w pobliżu tężni można poczuć nadmorski klimat. Już godzinne przebywanie w ich pobliżu dostarcza dawki jodu, którą można porównać do trzydniowego przebywania nad morzem. Łączy koszt inwestycji to 54 tys. zł. Jest to pomysł gminy Długosiodło. To naprawdę fajna atrakcja dla okolicznych mieszkańców.

#### ■ Grzybobranie w Długosiodle

Organizator: Gmina Długosiodło i Nadleśnictwo Wyszaków

📍 ul. Leśników 27, 07-202 Leszczydół-Nowiny

☎ +48 29 742 50 46, fax 29 742 50 46 wew. 8



Od 2003 r. w Długosiodle odbywają się organizowane przez Gminę Długosiodło i nadleśnictwo Wyszków Mistrzostwa Polski Dziennikarzy i Aktorów w grzybobraniu. We wrześniu ze Stadionu Leśnego w Długosiodle do Puszczy Białej wyruszają wszyscy, którzy pragną stanąć do boju o tytuł Króla i Królowej Wielkiego Grzybobrania. Uczestnicy, pod opieką leśników wyruszają w lasy Puszczy Białej, aby konkurować między sobą w ilości zebranych grzybów. Po grzybobraniu oprócz darów lasu na wszystkich czekają liczne atrakcje (koncerty, występy zespołów kabaretowych, rzeźbienia piłą w drewnie, degustacja potraw myśliwskich i dań przyrządzonych z grzybów). Dla dzieci i młodzieży przewidziana jest leśna hipoterapia oraz Ścieżka Leśnego Poszukiwacza Przygód.



## NOCLEGI

### ■ Ośrodek Konferencyjno-Wypoczynkowy Lipnik Park

📍 ul. Lipnik 9a, 07-210 Długosiodło

☎ +48 606 779 656

🌐 [www.lipnik-park.pl](http://www.lipnik-park.pl)

Czynne w dni robocze 8<sup>00</sup> - 16<sup>00</sup>.

Oferta dla grup zorganizowanych i indywidualnych turystów.



Ośrodek szkoleniowo-wypoczynkowy Lipnik Park położony jest pośród alei lipowej w Lipniku. To idealne miejsce aby zorganizować tutaj romantyczne wesele, profesjonalne kursy i szkolenia lub konferencje i spotkania biznesowe. Lipnik-Park posiada 16 wygodnych i stylowo urządzonych pokoi 2-, 3-, 4-osobowych (50 miejsc noclegowych) oraz liczne spectrum atrakcji dodatkowych: sala konferencyjna, akademii golfa, sauna, basen, itd.



## GASTRONOMIA

### ■ Restauracja w Ośrodku Konferencyjno-Wypoczynkowym Lipnik Park

📍 ul. Lipnik 9a, 07-210 Długosiodło

☎ +48 606 779 656

Specjalizuje się w obsłudze grup zorganizowanych. Jednorazowo może przyjąć do 50 osób. Pracuje w dni robocze 8<sup>00</sup> - 16<sup>00</sup>.

### ■ Restauracja U Maliny

📍 ul. Księcia Józefa Poniatowskiego 1B, 07-210 Długosiodło

☎ +48 509 557 072



Przyjemne, lokalne miejsce na szybkie, w miarę tanie i bardzo smaczne jedzenie. Dania są przygotowywane w kuchni na miejscu więc są świeże. Porcje są tak duże, że każdy da radę najęść się do syta (kotlet schabowy na pół talerza). Oprócz schabowego szczególnie polecane są zupy i pierogi. W sezonie letnim Restauracja poleca spożywanie posiłków pod namiotem.

### ■ Pub motocyklowy Sokół

📍 ul. Poniatowskiego 22, 07-210 Długosiodło  
☎ +48 531 370 342

Godziny otwarcia: 11<sup>00</sup> - 22<sup>00</sup>.

Super miejsce, odkryte zupełnie przypadkiem posiadające świetny moto-klimat, do tego pyszne jedzenie i miła obsługa. W lokalu króluje głównie pizza ale można także napić się dobrej kawy i zamówić jedzenie na wynos.



### ■ Jadłodajnia Smaczny Kącik

📍 ul. Pułaskiego 2B, 07-210 Długosiodło  
☎ +48 519 463 099

Godziny otwarcia: 11<sup>00</sup> - 22<sup>00</sup>.



Smaczny Kącik oferuje szeroki wybór potraw kuchni fast food. Jest to miejsce o wyjątkowym klimacie, pysznym jedzeniu i przemyślej obsłudze. W menu kebab, kurczak pieczony, frytki, kotlety, zestawy surówek, a na deser ciasta na ciepło z lodami, na rozgrzewkę zaś serwują grzane piwo lub butelkowane piwo z lodówki.

## AGROTURYSTYKA

### ■ Łowisko Stare Bosewo

📍 ul. Rzeczna 8, Stare Bosewo  
☎ +48 503 055 672  
🌐 [www.stawybosewos.tnb.pl/news.php](http://www.stawybosewos.tnb.pl/news.php)

Łowisko położone jest w miejscowości Stare Bosewo w pobliżu Długosiodła około 80 km od



Warszawy. Stawy znajdują się na terenie Puszczy Białej. Łączna powierzchnia 3 stawów na których możliwe są połowy wynosi 1,5 ha. Wędkarze mają możliwość złowienia ryb takich jak karpie, amury, karasie, płocie, szczupaki, sumy, okonie. Na terenie łowiska możliwy jest nocleg. Znajdują się tu również pomosty i wiaty dla wędkarzy, jest też miejsce na ognisko, grilla. Wstęp na łowisko: mężczyźni – 15 zł, kobiety – 10 zł, dzieci do lat 10 wstęp wolny.

### ■ Dwór „Olchowe Łąki”

Daria Galant i Przemysław Gajewski  
📍 Długosiodło Folwark, 07-210 Długosiodło (80 km od Warszawy w Długosiodle w Puszczy Białej na Kurpiowszczyźnie)  
☎ +48 664 115 113



Będąc tu ma się poczucie znalezienia we wnętrzu opowieści i poetyckiej narracji oraz zanurzenia w sercu przyrody. Dwór „Olchowe Łąki” to dom – pracownia literacka pisarki Darii Galant. Tu swoją siedzibę ma również Instytut Darii Galant, który skupia się na działaniach twórczych i edukacyjnych z dziedzin uprawianych przez pisarkę. Dwór jest miejscem pełnym literackich, oryginalnych galerii. Otacza go dziki ogród-łąka, w którym zachowany jest naturalny ekosystem, tworzący specyficzny mikroklimat miejsca. W „Dworze Olchowe Łąki” odbywa się wiele wydarzeń kulturalnych, dyskusji, spotkań literackich, pokazów filmowych, projektów te-

atrakcyjno- happeningowych. Tu znajduje się księgozbiór pisarki, umiejscowiony w tematycznej bibliotece. Jest również archiwum twórczości autorki, z którego korzystają naukowcy i dziennikarze w swoich pracach badawczych i publicystycznych. Na terenie „Olchowych Łąk” w 2019 r. powołane do życia zostało Muzeum Techniki Rolnej i Motoryzacji Retro Mobil Awangard. Kolekcja obfituje w ciekawe egzemplarze aut i urządzeń rolniczych, które odgrywają ważną rolę w działaniach edukacyjnych i kulturowych.

■ **Agroturystyka – Stawy Folwarczne nad Traktem Furmańskim**

📍 Przetycz Włociańska 13c  
07-210 Długosiodło  
☎ +48 608 012 077



Obiekt zlokalizowany jest przy trasie między Długosiodłem, a Jaszczułtami i Sieczychami, wśród lasów i łąk Puszczy Białej. Stawy Folwarczne nad Traktem Furmańskim to miejsce do wędkowania i do nocowania: domek 2-, 3-osobowy. Na terenie znajduje się wypożyczalnia rowerów a także: zadaszona wiata z kominkiem i grillem, staw oraz pole namiotowe z pełnym zapleczem. Obiekt organizuje imprezy integracyjne, przyjęcia okolicznościowe, ogniska, zabawy plenerowe. Dla zainteresowanych dostępne są przejażdżki bryczką, saniami, warsztaty tematyczne. Zaprasza osoby indywidualne i grupy zorganizowane. Dla aktywnych do wypożyczenia: rowery i łódki.

■ **Agroturystyka u Alicji**

Alicja Paradowska  
📍 ul. Poniatowskiego 34, 07-210 Długosiodło  
☎ +48 504 247 666

Obiekt leży na skraju lasu, który od pokoleń jest atrakcją dla grzybiarzy i miłośników spacerów.



„Noclegi u Alicji” to również fantastyczne miejsce na organizację imprez okolicznościowych i firmowych. Gospodarstwo posiada m.in.: 25 miejsc noclegowych, bajeczny ogród, basen, miejsce do biesiady przy kominku, miejsce na ognisko.

■ **Domek w Długosiodle**

📍 ul. Sportowa 11, 07-210 07-210 Długosiodło  
☎ +48 504 014 415  
🌐 [www.slowhop.com/pl/miejsca/domek-w-dlugosiodle.html](http://www.slowhop.com/pl/miejsca/domek-w-dlugosiodle.html)



Domek jest nowoczesną wersją mogącą pomieścić 7–8 osób. To takie miejsce na skraju lasu, w którym drzewa zaglądają do domu przez ogromne okna, a powietrze pachnące żywicą leczy za jednym zamachem drogi oddechowe, globusa, migreny, zastałe stawy. Jest polecany szczególnie zakochanym parom na romantyczne wieczory, rodzinom, grupom przyjaciół i przyjaciółek do 7-8 osób, żeby móc po prostu pogadać, a może i czasem zatańczyć i zaśpiewać przy świetle księżyca, amatorom wędkowania, grzybobrania, jeżdżenia konno, pływania, grillowania i kucharzenia. Dom otwarty jest przez cały rok. Nie posiada ogrzewania, ale dzięki kominkowi w środku jest bardzo ciepło i przytulnie.



# GMINA JADÓW



## URZĄD GMINY

- ☎ +48 25 675 40 44, 25 675 40 46  
fax. +48 25 675 43 84
- 📍 ul. Jana Pawła II 17, 05-280 Jadów
- 🌐 [www.jadow.az.pl](http://www.jadow.az.pl)



Gmina wiejska w województwie mazowieckim, w Powiecie Wołomińskim. W latach 1975–1998 położona była w województwie siedleckim obecnie w woj. mazowieckim. Początki Jadowa datuje się na przełom XIV/XV wieku. W 1473 r. za panowania księcia mazowieckiego Bolesława IV erygowana została parafia Jadowska. Pierwotna nazwa osady brzmiała „Jady” i związana była z występowaniem w okolicznych lasach jadowitych węży i gadów. Z biegiem czasu nazwa ta przekształciła się w „Jadowo” a następnie w Jadów.

## it INFORMACJA TURYSTYCZNA

### ■ Biblioteka Publiczna w Jadowie

- 📍 ul. Dreszera 17, 05-280 Jadów
- ☎ +48 25 675 40 47
- 🌐 [www.bibliotekawjadowie.blogspot.com](http://www.bibliotekawjadowie.blogspot.com)

Stała oferta usługowa: czytelnia i wypożyczalnia, pracownia komputerowa – 3 stanowiska, dostęp do internetu.

Biblioteka w Jadowie została powołana w 1949 roku, powstała dzięki inicjatywie dr Wiśniewskiej z darów dobrowolnych i zawierała przeszło



600 książek. Po roku 1949 Biblioteka mieściła się w lokalu Sądu Grodzkiego (obecnie siedziba Urzędu Gminy), a jej księgozbiór mieścił się w dwóch szafkach. W 1952 r. została przeniesiona do budynku przy Pl. Dreszera 10, a potem do budynku GOKu przy Pl. Dreszera 17. W 2016 roku biblioteka aplikowała o środki z Narodowego Programu Rozwoju Czytelnictwa. Projekt pod nazwą „Modernizacja Biblioteki w Jadowie” uzyskał dofinansowanie w wysokości 1 996 258 złotych. Modernizacja biblioteki trwała 3 lata. W efekcie realizacji projektu biblioteka zyskała nowe pomieszczenia przeznaczone na: księgozbiór, wypożyczalnię, czytelnię, salę komputerową i konferencyjną, pomieszczenia socjalne. Ponadto w budynku funkcjonuje GOPS oraz Archiwum urzędu gminy. Oficjalne otwarcie budynku nastąpiło 8 maja 2019 r.”

### ■ Biblioteka publiczna gminy Jadów – filia w Urlach

- 📍 ul. Poniatowskiego 11, 05-281 Urle
- ☎ +48 25 675 49 38



Drugim istotnym organizatorem życia jest tu-  
tejsza dobrze wyposażona biblioteka w Urlach.  
Działa przy niej Stowarzyszenie Miłośników Urlu,  
zajmujące się propagowaniem uroków i wa-  
lorów tej miejscowości w formie wydawnictw  
(do nabycia w bibliotece). Organizuje ono m.in.  
jarmark staroci, odbywający się raz do roku,  
biegi, rajdy rowerowe, kolonie oraz inne wyda-  
rzenia prezentujące dokonania osób związa-  
nych z Urlami.



## ZABYTKI

### ■ Sanktuarium Świętego Krzyża w Jadowie

📍 Pl. Gustawa Dreszera 11, 05-280 Jadów

☎ +48 25 675 47 79, 25 517 248 792

Dostępne dla zwiedzających po wcześniej-  
szym uzgodnieniu z kancelarią parafialną.



W rogu rynku w Jadowie znajduje się kościół,  
który we wrześniu 2013 r. został podniesiony do  
rangi Sanktuarium Świętego Krzyża. To jedyne  
miejsce na terenie diecezji warszawsko-praskiej  
i jedno z nielicznych w Polsce, które posiada  
relikwie św. krzyża. Sanktuarium otrzymało je

w 1893 r. z rąk kardynała Mieczysława Le-  
dóchowskiego – Prymasa Polski w latach 1866–  
1886. Kościół w Jadowie jest dziełem architekta  
Józefa Piusa Dziekońskiego, twórcy wielu mazo-  
wieckich świątyń. Wzniesiono go w stylu neo-  
gotyckim, ale elementy i detale reprezentują  
styl neoromański. We wnętrzu znajdują się ory-  
ginalne rokokowe organy a w wieży kościelnej  
umieszczone są trzy dzwony.

- **Cmentarz żydowski** z początku XIX wieku  
położony jest 1,8 km na zachód od centrum  
Jadowa na rozwidleniu dróg wiodących  
do Sulejowa i Mokrej Wsi.



Cmentarz zajmuje działkę na planie prostoką-  
ta, o wymiarach 60 x 130 m. W okresie II wojny  
światowej stał się miejscem pochówku jadow-  
skich Żydów zamordowanych podczas depor-  
tacji do obozu w Treblince. Po 1945 r. ocaleni  
z zagłady ogrodzili i upamiętnili masową mogi-  
łę. W wyniku dewastacji do dziś na cmentarzu  
zachowało się nie więcej niż 100 nagrobków  
lub ich fragmentów, przy czym nie więcej niż  
20 macew przetrwało w całości. Na ułamkach  
macew widać pojedyncze hebrajskie litery  
i charakterystyczne dla żydowskiej sztuki sepul-  
kralnej elementy zdobień.

### ■ Cmentarz Osadników Szkockich



Pozostałości cmentarza znajdują się w lesie jadowskim między drogami prowadzącymi do Sulejowa i Dzierżanowa. Ewangeliccy osadnicy pojawili się w okolicach Jadowa na zaproszenie rodziny Zamoyskich. Znani z pracowitości Szkoci i podobno także Holendrzy mieli uczyć miejscowych wysokiej kultury rolnej. Niektórzy tu zmarli, większość wyjechała, bo na nic zdała się umiejętność i pracowitość na słabej piaszczystej ziemi. A jednak, sądząc po występujących tu i ówdzie nazwiskach o dziwnym, brzmieniu – chyba przynajmniej część z nich została.

■ **Cmentarz parafialny św. Jakuba Apostoła w Jadowie.** Obiekt ogólnodostępny.

📍 ul. 11 listopada 13, 05-280 Jadów

☎ +48 25 675 47 79



Cmentarz rzymsko-katolicki założony na początku XIX wieku ma wiele interesujących miejsc, które można zobaczyć. Są to m.in.:

- Kaplica w stylu neogotyckim z XIX udostępniana dla zwiedzających po wcześniejszym uzgodnieniu z administratorem cmentarza.
- Późno klasycystyczny nagrobek z piaskowca Fryderyki z Ditzów Kotarbińskiej.
- Miejsce spoczynku kpr. pilota Lotnictwa Wojskowego, poległego w czasie kampanii wrześniowej – Jana Gryca.

■ **Zespół dworski w Jadowie Dwór Kotarbińskich**

📍 Jana Pawła II 23A, 05-280 Jadów

📍 ul. Dr Ludwika Wiśniewskiego, 05-280 Jadów

Zespół dworski położony jest na południowym skraju miejscowości Jadów z dojazdem od ulicy Jana Pawła II. Otoczony polami uprawnymi od zachodu, od południa zespołem stawów rybnych, od wschodu zaś łąkami nad rzeką Osownicą.



Obecny zespół zachowuje wygląd z czasu gruntownej przebudowy po 1860 roku dokonanej przez rodzinę Kotarbińskich, ówczesnych właścicieli majątku. Kotarbińscy władali majątkiem do 1945 roku, kiedy to Skarb Państwa przejął teren zamieniając go na gospodarstwo rybackie. Po 1956 roku niemalże w całości wycięto park otaczający zabudowania dworskie. Obecnie na obszarze dworskim w kształcie prostokąta znajdują się: budynek dworski, oficyna, spichlerz i obora. Jest on własnością prywatną. Można go oglądać bez ograniczeń jedynie z zewnątrz.

■ **Zespół dworski w Zawiszynie.**



Położony w północnej części miejscowości Zawiszyn. Pochodzi z przełomu XV-XVI w. co potwierdzają badania archeologiczne wykopalisk. W skład zespołu dworskiego wchodzi obecnie wzniesienie o wysokości 3 m i otaczająca go fosa o szerokości 5–6 m. Na szczycie wzniesienia posadowiona jest niewielka murowana kapliczka.



## POMNIKI I MIEJSCA PAMIĘCI

- **Kapliczka Cudu nad Wisłą we wsi Strachów**  
– usytuowana na granicy wsi Strachów.



Wykonana z piaskowca, słupowa kapliczka została postawiona w okresie międzywojennym w tzw. Letnisku Nadliwie na granicy wsi Strachów. Oznaczona jest wyraźną niebieską tabliczką: „Drogi Jakubowe. Kapliczka Cudu nad Wisłą”.

- **Kapliczka w Borkach**

Stara, murowana kapliczka w Borkach w gminie Jadów. Obiekt ogólnodostępny.

- **Kapliczka w Kukawkach, Gmina Jadów oraz kapliczka nadrzewna w Kukawkach**

Kapliczka z czerwonej cegły w kształcie latarni, z płaskim daszkiem zwieńczonym żelaznym krzyżem z figurą Chrystusa. Wewnątrz widoczna jest reprodukcja obrazu Matki Boskiej Licheńskiej.

- **Kapliczka w Wyglądałach**

Kapliczka stoi w lesie w Wyglądałach. Ma kształt przeszklonej latarni w środku z figurą Pana Jezusa.

- **Kapliczka w Zawiszynie, Gmina Jadów**

Drewniana kapliczka z 1999 r. z figurą NMP we wnętrzu i z tabliczką opatrzoną napisem: „Pod Twoją obronę uciekamy się Święta Boża Rodzicielko...”

- **Kapliczka w Dębem Dużym**

Kapliczka drewniana wisząca na drzewie w Dębem Dużym w gm. Jadów. We wnętrzu reprodukcje obrazów Jezusa w cierniowej koronie oraz Matki Bożej Częstochowskiej.

- **Kapliczka w Adampolu**

Murowana kapliczka z 1944 r. z figurą NMP umieszczoną we wnętrzu. Została ufundowana przez mieszkankę Adampola na upamiętnienie syna, który zginął od odłamka bomby w tym miejscu.

- **Kapliczka w Dębem Dużym.** Kapliczka drewniana wisząca na drzewie w Dębem Dużym w gm. Jadów. We wnętrzu reprodukcje obrazów Jezusa w cierniowej koronie oraz Matki Bożej Częstochowskiej.

- **Przydrożne krzyże w Gminie Jadów**

W gminie Jadów można zobaczyć wiele przydrożnych krzyży. W większości są to krzyże wykonane z dekoracyjnie kutego żelaza lub żeliwa osadzone na murowanych lub kamiennych podstawach.



## SZLAKI TURYSTYCZNE

Informacje o szlakach dostępne na stronie:

[www.wyprawaznaturaikultura.com.pl](http://www.wyprawaznaturaikultura.com.pl)  
zakładka do pobrania.

- **Szlak rowerowy czerwony „Na Dobrze” – 21 km**



Prowadzi z północy na południe, łącząc szlaki w Urlach, Jadowie i Strachówce, kończy się w sąsiednim Powiecie Węgrowskim w gminie Dobrze.

- **Szlak rowerowy czerwony**

### „W stronę zachodzącego słońca” – 34 km

Szlak prowadzi przez gminy Jadów, Klembów i Wołomin. Stanowi połączenie między szlakami zachodnimi i wschodnimi Powiatu Wołomińskiego.

### ■ Szlak niebieski (Szlak centralny)

#### „Powiatowy wschód – zachód” – 77 km

Jest najdłuższym szlakiem Powiatu Wołomińskiego. Rozpoczyna się w Starych Załubicach a kończy przy wschodniej granicy Powiatu Wołomińskiego w miejscowości Podbale. Podróżując nim będziemy poprowadzeni przez malownicze tereny ujścia rzeki Rządzy do Zalewu Zegrzyńskiego.

### ■ Szlak rowerowy zielony

#### „Zygakiem z naturą” – 58 km



Wiedzie malowniczymi drogami leśnymi przez pola i łąki co jest miłą odmianą od bardziej uczęszczanych szlaków. Rozpoczyna się wzdłuż obrzeża Nadbużańskiego Parku Krajobrazowego i biegnie przez gminy Jadów, Strachówka, Poświętne do Wołomina i jego okolic.

### ■ Szlak rowerowy żółty

#### „Urłańska Pętla kolejowa” – 20 km



Szlak rekreacyjny prowadzący przez tereny leśne i pola po obydwu stronach linii kolejowej Warszawa – Białystok. Najlepiej rozpocząć i zakończyć podróżowanie tym szlakiem w Urłach.

### ■ Szlak rowerowy czarny

#### „Nad Liwcem” – 18 km

Szlak ten prezentuje piękno rzeki Liwiec, wzdłuż jej brzegu, po którym został poprowadzony. Szlak poprowadzi nas w pobliże dwóch dużych kąpielisk oraz wielu „dzikich” zejść do wody i małych urokliwych plaż.

### ■ Szlak św. Jakuba znany w naszym regionie jako VIA LIBERTATIS – Droga wolności i niepodległości.

Droga wyznaczona w latach 2014–2015 r. przez Lokalną Grupę Działania „Równiny Wołomińskiej”. Po szlaku można poruszać się: rowerem, pieszo lub konno. Droga w Gminie Jadów wychodzi z miejscowości Puste Łąkii i prowadzi nas przez Gminę Jadów przez miejscowości Strachów, Loretto, Urle, Borzomy, do Jadowa, do Sanktuarium św. Krzyża. Stamtąd ul. Zielona Droga kieruje się w stronę miejscowości Wujówka, dalej na Sulejów i Tłuszcz, mijając po drodze Zespół Pałacowo-Parkowy w Chrzęsnem. Tu opuszcza Gminę Jadów.”



## ŚCIEŻKI PRZYRODNICZE

- **Rezerwat przyrody Śliże** – torfowiskowy rezerwat przyrody położony w północno-wschodniej części Powiatu Wołomińskiego, na terenie gminy Jadów w otulinie Nadbużańskiego Parku Krajobrazowego. Utworzony został w 1981 r. Obejmuje dwa niewielkie jeziora dystroficzne, powstałe w wyniku eksploatacji torfu, charakteryzujące się dużą zawartością związków próchnicznych i znacznym zakwaszeniem.

### ■ Nadbużański Park Krajobrazowy



Jeden z największych parków krajobrazowych w Polsce. Utworzony w 1993 roku w dolnym biegu rzeki Bug, obejmuje fragment dolnej Narwi i Liwca. Do terenu Parku zalicza się obszary leśne Puszczy Białej, Borów Łochowskich i Lasów Ceranowskich.



## ATRAKCJE

### ■ Rzeka Liwiec, Dolina Liwca



Płytką rzeką o dość urozmaiconych brzegach, przebiegającą przez obszar Gmin: Węgrów, Łochów, Jadów i Wyszków objęty Naturą 2000. Dolinę Liwca upodobały sobie bobry oraz ptaki wodno-błotne.

### ■ Wieś Urle



Wieś letniskowa z XVI wieku z licznymi borami sosnowymi oraz rzeką Liwiec. Duża powierzchnia lasów i brak przemysłu sprawiają, że miejscowość ma czyste powietrze oraz nieskażone środowisko, co wpływa bardzo korzystnie na drogi oddechowe. Urle posiadają ponad stuletnie budownictwo regionalne – stare drewniane chaty. W wakacje przyjeżdża tu wielu letników, dla których Parafia w Urłach i gmina Jadów organizuje dużo imprez, koncertów, plenerów, spotkań.

### ■ Plenery rzeźbiarskie i malarskie

Adres w Jadowie:

📍 Plac Gustaw Dreszera

Adres w Urłach:

📍 biblioteka publiczna filia w Urłach  
ul. Poniatowskiego 11



Tradycję plenerów malarskich w Gminie Jadów zapoczątkował w latach 70 ubiegłego stulecia artysta plastyk Julian Raczek. Od 2002 roku plener „Jadowskie Klimaty” jest organizowany corocznie przez GOK w Jadowie. Na plenery przyjeżdżają artyści z całej Polski, a także z zagranicy. Artyści malują obrazy i w ten sposób powstaje galeria, która z roku na rok się powiększa. Tradycją stały się też tygodniowe plenery rzeźbiarskie, w ramach których artyści tworzą drewniane figury, które są wystawiane na terenie otaczającym Sanktuarium w Jadowie. Co roku wystawiają też tu swoje dzieła artyści z różnych innych dziedzin (np. rękodzielnicy, hafciarze, metaloplastycy) w ramach kiermaszów artystycznych.

### ■ Festiwal smaków w Jadowie

📍 Plac Gustaw Dreszera

Ważnym wydarzeniem jest Jadowski Festiwal Smaków. Jest to cykliczna impreza organizowana w maju.

### ■ Jarmark Staroci w Urłach

📍 ul. Poniatowskiego 11, 05-281 Urle

(Na placu przy Bibliotece w Urłach)

☎ +48 25 675 49 38

Stowarzyszenie Miłośników Urli organizuje co roku „Jarmarki staroci i rękodzieła w Urłach”. Odbywają się one od czerwca do września w każdą trzecią niedzielę miesiąca przy Bibliotece w Urłach. Jarmarki mają już swoją ponad 10 – letnią tradycję. Na jarmarkach znaleźć można przedmioty antyczne, drobne meble, tkaniny, przedmioty artystyczne, wyroby wikliniarskie, tkackie itd. W dniu jarmarku organizowane są również wystawy.



### ■ Pogodne wieczory w Urlach, przedstawienia satyryczne i teatralne

📍 Teren parafii w Urlach

Cykl występów bardzo ciekawych i znanych ludzi tzw. „Pogodne wieczory” odbywają się od lat zazwyczaj niedziele po mszach o godz. 17.00. Dominuje w nich repertuar rozrywkowy, m.in. występy znanych piosenkarzy, koncerty musicalowo-operetkowe i tematyczne. O randze tych koncertów mogą świadczyć nazwiska artystów, którzy zgodzili się na nich wystąpić, a są wśród nich J. Połomski, Z. Wodecki, I. Trojanowska, D. Kordek, E. Błaszczok, K. Daukszewicz i W. Matuszak.



## LOKALNI PRODUCENCI

### ■ Cukiernia „Pychotka” Agnieszka Piekut

📍 Wujówka 47a, 05-280 Jadów

☎ +48 792 260 190

🌐 [www.pychotka.net.pl](http://www.pychotka.net.pl)



Właścicielka cukierni zajmuje się tradycyjnym wypiekiem ciast wg własnych przepisów, proponuje torty i ciasta wykonane z naturalnych składników oraz tradycyjnymi metodami. Cukiernia obsługuje klienta indywidualnego, a także współpracuje ze sklepami oraz restauracjami, zapewniając regularne dostawy wypieków własnym transportem: do sklepów, ośrodków wypoczynkowo-wczasowych oraz na imprezy okolicznościowe: wesela, komunie, chrzciny.

### ■ Lodziarnia – Tradycyjne Lody z Jadowa

📍 ul. Poniatowskiego 14, (Rynek w Jadowie)

☎ +48 25 675 41 04



Lodziarnia powstała w roku 1955. Założyła ją Apolonia Kwiatek. Lody wyrabiała według przedwojennej receptury cukierni Figurskich na maszynie, którą skonstruował jej mąż Eugeniusz. Była to beczka po mleku zaopatrzona w pasek klinowy, stopkę i przekładnię kątową z dużym kołem. Kilka lat później w 1959 r. przedsiębiorcza Apolonia zainwestowała w najnowszej generacji jak na tamte czasy żeliwne maszyny opalane koksem do wypieku wafli. Aż do 1964 roku w lodziarni kręcono wyłącznie lody śmietankowe. W 1964 roku Przyjaciel Apolonii Inżynier Szczepankowski pomógł sprowadzić z Niemiec nowoczesną maszynę do lodów. Po latach żmudnej i codziennej pracy właściciele mogli w końcu „odpocząć” i pomyśleć o nowych smakach. Tak powstały lody: kakaowe, owocowe i cytrynowe. Zakład się unowocześniał, ale receptura pozostała niezmieniona. I to się czuje!

### ■ Targ w Jadowie

📍 Plac Gustawa Dreszera, Jadów

W 1475 roku książę Bolesław IV nadał osadzie przywilej cotygodniowych targów. Do dziś tutejsze targi przyciągają kupujących i sprzedających.





## GASTRONOMIA

### ■ Dwór Sulejów

#### Winiarnia – Restauracja „Steak i Wino”

📍 ul. Kościelna 16, 05-280 Sulejów

☎ +48 507 027 467, 506 499 954

Lokal dysponuje 60 miejscami.



### ■ Ośrodek wypoczynkowo-rekreacyjny „Nadliwie” – Restauracja

📍 ul. Bitwy Warszawskiej 114  
05-280 Strachów k. Urli

☎ +48 792 260 190

🌐 [www.facebook.com/Nadliwie/](http://www.facebook.com/Nadliwie/)



Restauracja czynna jest w sezonie letnim w godzinach od 10.00 do 21.00. W ciągu całego roku organizowane są tu imprezy okolicznościowe dla grup zorganizowanych do 150 osób. Kuchnia serwuje regionalne, tradycyjne jedło oraz własne wyroby wędliniarskie, które można również zakupić.

### ■ Ośrodek Rozwojowy ODDECHOWO

📍 ul. Al. prof. Jana Nielubowicza 6  
05-281 Borzymy

☎ +48 25 675 49 95, 512 362 985, 504 829 694

✉ kontakt@oddechowo.pl

🌐 [www.oddechowo.pl](http://www.oddechowo.pl)

Ośrodek przygotowany do przyjmowania grup zorganizowanych powyżej 15 osób. Specjalizuje się w potrawach kuchni węgalskiej.



## NOCLEGI

### ■ Dwór Sulejów – Sala bankietowa, noclegi

📍 ul. Kościelna 16, 05-280 Sulejów

☎ +48 507 027 467, 506 499 954



Dwór Sulejów to piękny kompleks restauracyjno-konferencyjny położony w malowniczej miejscowości Sulejów w Gminie Jadów. Na zewnątrz budynku znajdują się dwie fontanny tworzące niepowtarzalny klimat, a w niewielkiej odległości znajdziemy wspaniały ogród z obfitą roślinnością, stawem i własną winnicą. W ogrodzie znajduje się również miejsce na rozstawienie namiotów imprezowych. Dwór Sulejów wyróżnia się spośród innych obiektów niespotykanym oraz gustownym wykończeniem wnętrza a zwłaszcza sufitów pięknym drewnem sprowadzonym z Francji liczącym sobie 100 lat.



### ■ Ośrodek Wypoczynkowo-Rekreacyjny „NADLIWIE”

📍 ul. Bitwy Warszawskiej 114,

05-280 Strachów k.Urli

☎ +48 792 260 190

🌐 www.nadliwie.pl



Ośrodek „Nadliwie” położony jest na skraju Nadbużańskiego Parku Krajobrazowego nad brzegiem malowniczej rzeki Liwiec w miejscowości Strachów. W ośrodku znajduje się baza noclegowa na 60 miejsc w pokojach 1-, 2- i wieloosobowych w czterech całorocznych budynkach. Atrakcje dla gości: malownicze trasy do jazdy na rowerach, do uprawiania narciarstwa biegowego, kajaki, plac zabaw dla dzieci plaża nad rzeką Liwiec, boiska do piłki nożnej oraz siatkówki plażowej, zagroda ze zwierzętami oraz duży parking.

## AGROTURYSTYKA

### ■ Agroturystyka Adampol „Dolina Liwca” Marek Sawera

📍 05-281 Adampol

☎ +48 502 140 022, 724 338 490, 507 184 110

🌐 www.agroturystyka-adampol.pl



Gospodarstwo specjalizuje się w obsłudze grup zorganizowanych. (obozy, kolonie, imprezy integracyjne i okolicznościowe, biwaki, spotkania biesiadne, szkolenia, wycieczki dla szkół i przedszkoli). Gospodarstwo nie ma zaplecza noclegowego. Prowadzone są w nim warsztaty edukacyjne i rękodzielnicze.: mielenie zboża na żarnach, tłoczenie oleju z lnu i rzepaku, wyciskanie soków z owoców, produkcja kolorowych mydełek, malowanie bombek w grudniu.

### ■ Ośrodek Rozwoju Oddechowego w Urlach

📍 Al. prof. Jana Nielubowicza 6,

05-281 Borzymy, Urle

☎ +48 25 675 49 95, 512 362 985, 504 829 694

🌐 www.oddechowo.pl



OŚRODEK ROZWOJOWY ODDECHOWO powstał, w Urlach z myślą o wszystkich, którym bliska jest idea rozwoju osobistego, chęci poprawienia jakości swojego życia poprzez pracę z ciałem, emocjami i umysłem. W tym celu w Oddechowie organizowane są warsztaty, szkolenia, inspirowane spotkania i wykłady, które mogą stać się nowym początkiem, zainspirować do zmiany myślenia, funkcjonowania w życiu codziennym, stałej zmiany nawyków. W Ośrodku znajdują się domki, jurta, sala do ćwiczeń o wielkości 160 m<sup>2</sup> i wysokości 6 m, sauna sucha, parowa, z niską temperaturą a także jednoosobowa sauna na podczerwień INFRARED oraz stołówka. W Oddechowie budynki zbudowane są z materiałów naturalnych, ich głównym surowcem jest drewno (sala dodatkowo obłożona została gliną, dla lepszego komfortu oraz optymalnego nawilżenia powietrza). Ośrodek obsługuje grupy zorganizowane powyżej 15 osób, zapewniając im nocleg w 5 urządzonych domkach.

# GMINA KLEMBÓW



## URZĄD GMINY

- +48 29 753 88 00, fax 29 777 90 85
- ul. Gen. Fr. Żymirskiego 38  
05-205 Klembów
- urząd@klembow.pl
- www.klembow.pl



## INFORMACJA TURYSTYCZNA

### Urząd Gminy w Klembowie

- ul. Gen. Fr. Żymirskiego 38, 05-205 Klembów
- +48 29 753 88 00, fax. 29 777 90 85
- urząd@klembow.pl
- www.klembow.pl



Gmina wiejska w województwie mazowieckim, w Powiecie Wołomińskim. Gmina Klembów znajduje się 36 km od Warszawy na obszarze Równiny Wołomińskiej. Jest położona pośród

dębowo-grabowych lasów zwanych „Dębiną”, które są najstarszym rezerwatem przyrody na terenie Mazowsza i do dziś pozostają ogromnym atutem gminy, tworzącym przyjazny klimat dla osób z okolic Warszawy.

### Gminny Ośrodek Kultury w Klembowie

- ul. Strażacka 8, 05-205 Klembów
- +48 29 741 03 50
- www.gok.klembow.pl



GOK w Klembowie to dom kultury, ośrodek kulturalny, miejsce występów i wydarzeń, w którym możemy otrzymać materiały informacyjno-promocyjne na temat gminy Klembów.



## ZABYTKI

### Pałac w Woli Rasztowskiej wraz z parkiem

- ul. Szkolna 9, 05-205 Wola Rasztowska
- +48 29 753 88 00



Pałac wybudowany w 1680 r. na polecenie rodziny Łuszczewskich. Stanowił siedzibę myśliwską króla Jana III Sobieskiego. W latach późniejszych kilka razy zmieniał właścicieli. W roku 1930 majątek przeszedł w posiadanie Maurycego Szmyta. Pałac został przebudowany w okresie międzywojennym poprzez usunięcie części piętra i zmianę układu pomieszczeń. W latach 1941–43 był zniszczony w wyniku działań wojennych. Po 1945 roku majątek przeszedł w posiadanie Centralnego Zarządu Radiostacji i Telewizji. W latach 1951–53 ruiny dawnego pałacu zostały rozebrane i na jego fundamentach powstała zupełnie nowa budowla. Projekt przygotował architekt Jan Woliński wzorując się na oryginalnych projektach Tylmana z Gemeren. Nowy budynek projektowany był z przeznaczeniem na szkołę i przedszkole i taką rolę pełni do dziś.

#### ■ Dwór „Zacisze” w Ostrówku

📍 ul. T. Kościuszki, 05-205 Ostrówek

Zwiedzanie na zewnątrz – ogólnodostępne



Dwór „Zacisze” wzniesiono dla Jana Kasprzyckiego, znanego Polskiego fotografa, z Warszawy mającego zakład przy ul. Nowy Świat 45. Kasprzyccy w 1918 roku sprzedali posiadłość. Nowym właścicielem został Józef Aleksander Gozdawa Gołębiowski – fabrykant, społecznik, działacz rządowy i dziedzic wsi Ostrówek. Na polecenie nowego właściciela dwór został rozbudowany. Od tego czasu był siedzibą rodu Gołębiowskich i do dziś pozostaje w ich rękach. Majątek w latach 20 XX w. liczył ponad 70 ha lasów i pół uprawnych oraz posiadał budynki folwarczne. W dworku przebywała często elita polityczna, intelektualna i naukowa naszego kraju z prezydentem Ignacym Mościckim na czele. W czasie

II wojny światowej dworkiem pełnił funkcję szpitala polowego, zajmowany kolejno przez wojska przetrwał wojnę bez znaczących zniszczeń. Po wojnie odremontowany, pozostał w niezmienionej formie.



## MUZEA, POMNIKI I MIEJSCA PAMIĘCI

#### ■ Dom Świętej Faustyny

📍 ul. Św. Faustyny 5, 05-205 Ostrówek

☎ +48 29 777 04 92, 730 153 707

🌐 [www.domfaustyny.pl](http://www.domfaustyny.pl)



Dom Świętej Faustyny w Ostrówku pochodzi z początku XX wieku. Jest to piętrowa willa letniskowa zbudowana z modrzewia z czterema werandami. Właścicielem domu w latach 1912–1913 był Mejer Lipszyc. W okresie 1920–1928 w willi mieszkał syn Mejera, Samuel z żoną Aldoną i siedmiorgiem dzieci. W latach 1923–1925 w domu Lipszyców pracowała Helena Kowalska (Św. Faustyna) w charakterze pomocy domowej i opiekunki do dzieci. Przy Domu św. Faustyny znajduje się Dom Pielgrzyma (liczba miejsc noclegowych 50).

#### ■ Kościół pw. Św. Klemensa w Klembowie

📍 ul. gen. Fr. Żymirskiego 39, 05-205 Klembów

🌐 [www.klembow.parafia.rel.pl](http://www.klembow.parafia.rel.pl)

☎ Ks. Proboszcz: 29 777 90 90, 798 817 902

Parafia Klembów istniała już od 1357 r. Pierwotny kościół drewniany za panowania Jana Kazimierza spalili Szwedzi. Nowy Kościół pw. św. Klemensa został zbudowany w latach 1823–1829 przez właściciela dóbr klembowskich, generała



Franciszka Żymirskiego. Przebudowany został w latach 1885-1894 według projektu W. Kamińskiego. W czasie tych prac dobudowano prezbiterium z zakrystią i skarbcem oraz dwie kaplice. W kościele znajduje się wiele obiektów zabytkowych. W krypcie rodzinnej, w 1833 złożono szczątki generała Żymirskiego.

■ **Parafia Najświętszej Maryi Panny Matki Kościoła w Ostrówku**

- 📍 ul. Słoneczna 5, 05-205 Ostrówek
- ☎ +48 29 777 01 59
- 🌐 [www.parafia-ostrowek.pl](http://www.parafia-ostrowek.pl)



Parafia w Ostrówku została wydzielona z parafii w Klembowie w roku 1981. Kościół wybudowano w latach 1982-1985 według projektu architekta Janusza Stępkowskiego.

■ **Parafia Św. Apostołów Piotra i Pawła w Woli Rasztowskiej**

- 📍 ul. Kościelna 9, Wola Rasztowska 05-205 Klembów
- ☎ +48 29 777 81 81
- 🌐 [facebook.com/ParafiaWolaRasztowska](https://facebook.com/ParafiaWolaRasztowska)



Parafia została erygowana w 1993 roku przez bpa. K. Romaniuka. Kościół wzniesli własnymi rękami wierni. Ołtarz główny i posadzkę wykonano z granitu. Kościół posiada dwa ołtarze boczne z obrazami Miłosierdzia Bożego i Matki Boskiej Ostrobramskiej.

■ **Pomnik ku pamięci represjonowanych Żołnierzy przez NKWD**

- 📍 Stoi u zbiegu ulic Kolejowej i Leśnej



Pomnik został postawiony przez kombatanatów ku czci żołnierzy represjonowanych. Przez obóz NKWD w Ostrówku przeszło około 400 więźniów. Sowieccy oficerowie przeprowadzali wśród nich

często brutalne dochodzenia. Żołnierze osadzeni w obozie przeszli przez piekło – wielu zostało wywiezionych na katorgę do Związku Sowieckiego, do obozów w Borowiczach, Riazaniu i Swierdłowsku. Nie wszyscy wrócili...

## SZLAKI TURYSTYCZNE

- **Szlak św. Jakuba znany w naszym regionie jako VIA LIBERTATIS – Droga wolności i niepodległości**

Szlak drogi Św. Jakuba w gminie Klembów zaczyna się miejscowości Krusze i biegnie przez Klembów zahaczając o zabytkowy kościół św. Klemensa i dalej przez Ostrówek odwiedzając Dom św. Faustyny Kowalskiej położony obok Rezerwatu Dębina. Następnie kieruje się do miejscowości Tuł i dalej podąża przez miejscowość Szczepanek w stronę Gminy Poświętne.

- **Szlak konny – 25 km**

Helenów, Rżyska, Janków Stary, Stary Kraszew, Klembów, Dobczyn. Można go rozpocząć w każdej z wymienionych miejscowości. Szlak jest ogólnodostępny oznakowany białymi tabliczkami z wizerunkiem konia z grzywą i strzałkami.



Został stworzony przez Stajnię Hucut, aby popularyzować turystykę jeździecką. Prowadzi nas łąkami, rozlewiskami rzeki Rządza i lasami. Po drodze można spotkać przedstawicieli fauny m.in. sarny, łosie, bobry, czaple, żurawie. Trasa – 25 km szlaku dostosowana jest do potrzeb koni i jeźdźców. Na koni!

- **Szlak rowerowy złoty**  
**Klembów – Nowy Janków – 11,9 km**

- **Szlak rowerowy zielony**  
**Stare Załubice – Klembów – 29 km**

- **Szlak rowerowy czerwony**  
**„W stronę zachodzącego słońca” – 34 km**  
Szlak prowadzi przez gminy Wołomin, Klembów i Jadów i stanowi niejako połączenie między szlakami zachodnimi i wschodnimi Powiatu Wołomińskiego.

- **Szlak rowerowy niebieski**  
**Wschód-Zachód – 77 km**  
Jest najdłuższym szlakiem Powiatu Wołomińskiego. Swoją przebieg rozpoczyna od Starych Załubic a kończy przy wschodniej granicy Powiatu w miejscowości Podbale. Podróżując nim będziemy poprowadzeni przez malownicze tereny ujścia rzeki Rządzy do Zalewu Zegrzyńskiego z widokiem na rzekę Bug w rejonach miejscowości Kuligów.

- **Szlak rowerowy czarny**  
**Radzymin – Zaścienie – 16 km**  
Szlak łączący swoim przebiegiem tereny Radzymina i Klembowa.

- **Szlak wodny – Rzeka Rządza**



Rzeka na Nizinie Mazowieckiej w dorzeczu Wisły, lewy dopływ Narwi. Jej źródła znajdują się na północny zachód od Kałuszyna. W Gminie Klembów płynie przez miejscowości: Stary Pasek, Stary Kraszew, Emilianów. Rzeka w dolnym biegu poniżej Starych Załubic spiętrza się (wpływ zapory w Dębem) i wpływa do Jeziora Zegrzyńskiego. Stanowi szlak wodny, na którym odbywają się spływy kajakowe.

## ŚCIEŻKI PRZYRODNICZE

### ■ Rezerwat przyrody „Dębina”



Rezerwat przyrody „Dębina” z przylegającym do niego Wilczym Bagnem jest naturalnym zespołem leśnym dębowo-grabowym. Został utworzony w 1952 r. w celu ochrony 200-letniego dębu szypułkowego tworzącego górne piętro rezerwatu. Zajmuje powierzchnię 53,3 ha i jest ostoją licznej zwierzyny.

## OBIEKTY SPORTOWE

### ■ Boisko Orlik przy Zespole Szkół w Ostrówku

📍 ul. Warszawska 1, 05-205 Ostrówek

☎ +48 29 777 03 18

Ogólnodostępne. Korzystanie z boiska jest bezpłatne! Obiekt powstał w 2012 r. w ramach programu „Orlik 2012”.



### ■ Boisko wielofunkcyjne przy szkole w Starym Kraszewie. Ogólnodostępne



### ■ Boisko Orlik w Woli Raszowskiej

📍 ul. Warszawska 41, 05-205 Wola Raszowska



Projekt wykonany w 2017 r. objął budowę boiska do gry w piłkę nożną ze sztuczną nawierzchnią o wymiarach 30,0 x 62,0 m. Wartość inwestycji 354 944,45 PLN.

## ATRAKCJE

### ■ Per-Z00 Roman Persona

📍 Pieńki 28, 05-205 Klembów

☎ 506 154 187

🌐 [www.zwierzaki.edu.pl](http://www.zwierzaki.edu.pl)



Od 2007 roku Pan Roman Persona właściciel Per-Z00 bawi się z dziećmi w odkrywaniu tajników przyrody. Ma to szczęście, że może swoje hobby – połączyć z pasją pracy z najmłodszymi. Pracuje z dziećmi przedszkolnymi i wczesnoszkolnymi w wieku 3–10 lat. Pan Roman proponuje kilkanaście tematów zajęć na śródleśnej łące: spotkania z żywymi zwierzętami, doświadczenia ekologiczne, odkrywianie tajemnic przyrody. Na ofertę składają się imprezy plenerowe, wycieczki dla przedszkoli i klas I–III oraz organizacja urodzin.



## IMPREZY CYKLICZNE

### ■ Bieg Cichociemnych



Ogólnopolski bieg i Nordic Walking na dystansie 10 km. Odbywa się zazwyczaj w maju w miejscowości Krusze Gmina Klembów. Start i Meta przy Szkole Podstawowej im. Jana Pawła II w Kruszu.

### ■ Turniej Niepodległości w piłkę nożną



Organizowany co roku w dniu 10 listopada na Orliku w Ostrówku. Turniej urządzany jest dla zawodniczek i zawodników w trzech kategoriach wiekowych: 11, 12 i 13 lat.

### ■ Igrzyska sportowo-pożarnicze FIREMAN i zawody OSP



Zazwyczaj jedna sobota czerwcową w gminie Klembów jest zarezerwowana na Igrzyska Sportowo-Pożarnicze FIREMAN. Dziewięciu naj-

lepszych strażaków z gminy walczy o tytuł najlepszego strażaka. Igrzyska składają się z trzech konkurencji tj. Wieża, Ściana Płaczu i Sikawka Strażaka.

### ■ Złot traktorów w Woli Rasztowskiej



Organizowany zazwyczaj w miesiącu lipcu przez Stowarzyszenie Miłośników Starych Traktorów „SAGAN”. Impreza organizowana jest zazwyczaj pod honorowym patronatem Ministra Rolnictwa i Rozwoju Wsi. Cieszy się dużym powodzeniem i ściąga rzesze ludzi i maszyn (blisko 50 ciągników, motorów i samochodów strażackich). Na zlocie możemy podziwiać pierwsze polskie Ursusy i Zetory. Najstarszym ciągnikiem, który pojawił się na zlocie był Ferguson Tea 20 z 1951 r.



## GASTRONOMIA

### ■ Bistro Ostrówek

📍 Kolejowa 111a, 05-205 Ostrówek

☎ +48 883 073 772



W Bistro dominuje kuchnia polska, która fascynuje szerokim wyborem dań. W menu: sałatki, przekąski, dania obiadowe, wegetariańskie i fast food oraz wyjątkowo pyszne ryby, które najlepiej pasują do szklanki piwa.

■ **Karczma Rządza**

- 📍 ul. Nad Rządzą 30, 05-205 Stary Kraszew
- ☎ +48 504 543 330
- 🌐 [www.karczma-rzadza.pl](http://www.karczma-rzadza.pl)



W Karczmie Rządza prowadzone są usługi związane z wszelkimi przyjęciami i rozrywką. Wewnątrz znajduje się sala balowa, która jednorazowo może przyjąć 120 osób. Kuchnia serwuje sprawdzone, tradycyjne dania na bazie lokalnych produktów.



**NOCLEGI**

■ **Dwór Klembów**

- 📍 Pieńki 22, 05-205 Klembów
- Do centrum Warszawy jedyne 35 kilometrów (25 minut autem)
- ☎ +48 500 622 500, 22 799 32 99
- 🌐 [www.dworklembow.pl](http://www.dworklembow.pl)



Dwór Klembów to usytuowany w lesie, zaciszny kawałek oazy spokoju i ciszy. Największymi atutami obiektu są: wspaniały, duży obszar leśny, gdzie goście znajdą wymarzone warunki do odpoczynku i poznawania piękna przyrody. Obiekt oferuje noclegi w 26 pokojach dla 58 osób. Doba hotelowa trwa od 14.00 do 12.00. Śniadanie podawane w formie bufetu oraz parking

wliczone są w dobę hotelową. Na terenie hotelu można skorzystać z sauny suchej, siłowni, kijków do Nordic Walking, rowerów turystycznych, boiska do piłki nożnej i siatkówki, leżaków, stołu do ping ponga i rzutek. Najmłodszym gościom obiekt zapewnia plac zabaw oraz możliwość zaproszenia animatorki.

■ **Restauracja Dwór Klembów**

- ☎ +48 500 622 500, 22 799 32 99
- 🌐 [www.dworklembow.pl/restauracja](http://www.dworklembow.pl/restauracja)
- Restauracja jest czynna codziennie od 14.00 do 20.00.

Preferowane są w niej potrawy kuchni polskiej. Jednorazowo może przyjąć 150 gości indywidualnych. Organizowane są tu również konferencje, szkolenia, wesela i przyjęcia okolicznościowe.



**LOKALNI PRODUCENCI**

■ **Inter Fiber Sp. z o.o.** – firma Inter Fiber jest producentem i dostawcą wysokiej jakości błonnika spożywczego: pszennego, bambusowego, celulozowego, owsianego, grochowego. Prowadzi działalność międzynarodową w Chinach, Belgii, Wlk. Brytanii, Polsce.





# GMINA POŚWIĘTNE

## URZĄD GMINY

+48 25 752 03 90, 25 752 03 80  
25 752 03 10

ul. Krótka 1, 05-326 Poświętne

www.gminaposwietne.pl



Gmina Poświętne położona jest we wschodniej części województwa mazowieckiego, na południowych krańcach Powiatu Wołomińskiego. Całkowita powierzchnia gminy wynosi ponad 104 km<sup>2</sup>, zamieszkuje ją ponad 6000 osób. Poświętne jest gmina wiejską, spełniającą funkcje rolnicze i rekreacyjne dla pobliskich aglomeracji miejskich.

## it INFORMACJA TURYSTYCZNA

### Urząd Gminy Poświętne

ul. Krótka 1, 05-326 Poświętne

+48 25 752 03 90, 25 752 03 80

www.klembow.pl

### Gminna Biblioteka publiczna w Poświętnem

Cygów 60 A, 05-326 Poświętne

+48 25 752 03 73

gbp.poswietne@biblioteka.wolomin.pl



### Filia w Międzyzlesiu

Międzyzleś 8b, 05-326 Poświętne

+48 515 508 790

gbp.poswietne@biblioteka.wolomin.pl

### Filia w Nowych Ręczajach

Nowe Ręczaje 24c, 05-326 Poświętne

+48 22 799 94 89

gbp.poswietne@biblioteka.wolomin.pl



## ZABYTKI

### Grób Rodzinny Lelewelów

05-326 Poświętne, ul. Jana Pawła II 20

+48 25 510 230 723



Znajdujący się na wspomnianym cmentarzu Lelewelowie byli spolszczoną rodziną szlachty pruskiej von Lewensprung. Przedstawicielami rodziny byli Prot i Joachim Lelewelowie. Ich czas

działalności politycznej, społecznej i naukowo-badawczej plasuje się u schyłku I Rzeczypospolitej: Czas Sejmu Wielkiego, Działalność KEN, Powstanie Kościuszkowskie. Jednym z ważniejszych miejsc działalności Rodu Lelewelów była miejscowość Wola Cygowska, mieszcząca się w Gminie Poświętne. We wspomnianej miejscowości mieści się obecnie grób rodziny Lelewelów z tablicą upamiętniającą oraz muzeum poświęcone tej rodzinie, zlokalizowane w świetlicy wiejskiej.

■ **Park krajobrazowo – dworski w Krubkach – Górkach**

- 📍 Recepta: Krubki-Górki 13a  
05-326 Poświętne
- ☎ +48 609 190 607



Zabytek nieruchomy wpisany do Rejestru Wojewódzkiego Konserwatora Zabytków. W latach 1780–1845 właścicielem dóbr parkowych był Stanisław Grabowski, syn Stanisława Augusta Poniatowskiego i Elżbiety Grabowskiej. Jednak dwór w większym stopniu słynie z wizyty majora Henryka Dobrzańskiego – Hubala, ostatniego żołnierza II Rzeczypospolitej. Park stanowi własność prywatną z możliwością zwiedzania przez turystów w ciągu dnia.

■ **Cmentarz Parafialny w Poświętnem**

- 📍 05-326 Poświętne, ul. Jana Pawła II 20
- ☎ +48 25 510 230 723

Zabytek nieruchomy znajdujący się w wojewódzkiej ewidencji zabytków. Powstanie cmentarza datowane jest w połowie XVIII wieku.



**MUZEUM, POMNIKI I MIEJSCA PAMIĘCI**

■ **Obelisk Lotników Polskich z 55 eskadry bombowej**

Obelisk Lotników Polskich z 55 eskadry bombowej, poległych w walce powietrznej stoczonyj na samolocie „PZL – B 23 – Karaś” podczas kampanii wrześniowej 1939 roku nad terenem Gminy Poświętne .

■ **Kapliczki przydrożne**

Na terenie Gminy Poświętne, w 27 sołectwach, zewidencjonowano 105 kapliczek i krzyży. Tylko 21 obiektów, głównie figur i latarni, znajduje się na prywatnych posesjach. Reszta usytuowana jest w lasach, na polach, na rozstajach dróg, na końcu bądź początku danej miejscowości.

■ **Dawny cmentarz osadników niemieckich w Nowych Ręczajach**

Liczna grupa osadników niemieckich zamieszkiwała południowo – wschodnie okolice Wołomina, tworząc swoiste kolonie: Nadbieli, Czuba-jowiznie i Mostówce. Dziś jedyną pamiątką po dawnych mieszkańcach tych stron są dwa porzucone cmentarze ewangelickie. Jeden znajduje się w Mostówce, drugi zaś na skraju lasu w Ręczajach Nowych. Wszystkie nagrobki są wykonane w kształcie betonowej trumny. Jak widać, wszystkie są pokryte grubą warstwą mchu z widocznym znakiem krzyża, wrytym w betonie. Brak jest niestety jakichkolwiek napisów świadczących o tożsamości spoczywających tu osób lub dat. Cała nekropolia zajmuje teren o powierzchni około 100 m<sup>2</sup>.

– **Dawny cmentarz żydowski z 2 poł. XIX w. w Nowych Ręczajach**



### ■ Tablica pamiątkowa majora Hubala

📍 Krubki-Górki 13a, 05-326 Poświętne

Tablica zlokalizowana jest na terenie zespołu pałacowo-parkowego w miejscowości Krubki Górki w Pałacu Alexandrinum i stanowi własność prywatną. Park w ciągu dnia udostępniany jest dla zwiedzających.



### ■ Szlak rowerowy Żółty „Żółty skrót” – 17 km

Szlak mający charakter skrótu dla szlaku „Dookoła Tłuszcza”. Przebiega od Mokrej Wsi przez centrum miasta Tłuszcz i kieruje się do miejscowości Międzyzyles.

## ATRAKCJE

### ■ Rocznicą pobytu w Krubkach-Górkach Mjr. Henryka Dobrzańskiego Ps. „Hubal”

– Impreza cykliczna

📍 Recepcja: Krubki-Górki 13a  
05-326, Poświętne

☎ +48 609 190 607

🌐 [www.palac-alexandrinum.pl](http://www.palac-alexandrinum.pl)



## SZLAKI TURYSTYCZNE

### ■ Szlak rowerowy zielony „Zygzakiem z naturą” – 58 km

Wiedzie malowniczymi drogami leśnymi przez pola i łąki. Jest miłą odskocznią od bardziej uczęszczanych szlaków. Rozpoczyna się wzdłuż obrzeża Nadbużańskiego Parku Krajobrazowego. Jego przebieg poprzez tereny zielone kieruje nas na południe gminy Jadów i Strachówka, a dalej biegnie wzdłuż gminy Poświętne do Wołomina i jego okolic.

### ■ Szlak rowerowy czarny „Dookoła Tłuszcza” – 58 km

Szlak wytyczony przez centralną część Równiny Wołomińskiej od wschodnich obrzeży Wołomina poprzez tereny gminy Klembów, Poświętne, Strachówka, Tłuszcz, które są mniej zurbanizowaną częścią Powiatu Wołomińskiego. Szlak został zaprojektowany jako tzw. pętla, dlatego podróż nim można rozpocząć w dowolnym miejscu.

Henryk Dobrzański ps. „Hubal” przebywał w Krubkach-Górkach w 1939 r. Stąd ruszył na spotkanie śmierci, stojąc na czele Wydzielonego Oddziału Kawalerii Wojska Polskiego. W rocznicę pobytu płk. Henryka Dobrzańskiego na przełomie września i października w zespole parkowo-pałacowym odbywają się spotkania grup rekonstrukcyjnych interesujących się historią majora Hubala.

### ■ Pracownia ceramiki Gliniany Blues Wanda Wolf

📍 Nowe Ręczaje 34c, 05-326 Poświętne

☎ +48 603 200 486

🌐 [www.glinianyblues.decoart.pl](http://www.glinianyblues.decoart.pl)



Gliniany Blues to mała, przytulna pracownia, w której dla każdego znajdzie się miejsce i ciepła herbata. Pracownia jest otwarta prawie zawsze po południu, jednak właścicielka Pani Wanda Wolf zaleca umawianie wizyt czy zajęć przez telefon.

■ **Leon Palesa – ciesielka bez tajemnic**

– Właścicielem prywatnego skansenu etnograficznego jest Leon Palesa. Po wcześniejszej rezerwacji terminu istnieje możliwość zwiedzenia obiektu.

📍 Czukajowizna 6, 05-326 Poświętne

☎ +48 696 048 815



Na terenie gospodarstwa Pana Leona Palesy w Czubajowiznie 6 istnieje STOLARNIA – ŻYWE MUZEUM, która prowadzi warsztaty w zakresie wykonywania pojedynczych egzemplarzy wyrobów ciesielsko-stolarskich oraz stwarza możliwości prowadzenia prac polegających na konserwacji i rekonstrukcji wyrobów z drewna dla potrzeb lokalnych społeczności. W trakcie trwania warsztatów istnieje możliwość zapoznania się z opisem gatunków drewna, parametrami technologicznymi, obróbką wstępną, rodzajami i stylami dominującymi w architekturze drewnianej i ciesielce.



## GASTRONOMIA NOCLEGI

■ **Pałac Alexandrinum Hotel & Spa  
Restauracja TREMO i Stajnia Pałacowa**

📍 Krubki-Górki 13a, 05-326 Poświętne

☎ +48 609 190 607

✉ [recepcja@palac-alexandrinum.pl](mailto:recepcja@palac-alexandrinum.pl)

🌐 [www.palac-alexandrinum.pl](http://www.palac-alexandrinum.pl)



Pałac Alexandrinum Hotel&Spa usytuowany jest w miejscowości Krubki-Górki w gminie Poświętne, zaledwie 25 km od Warszawy. Zajmuje 12 ha obszar zabytkowego parku. Spełnia normy 4 gwiazdkowego Hotelu. Obiekt oferuje luksusowe pokoje, kryty basen, saunę oraz restaurację TREMO. Każdy pokój w hotelu jest klimatyzowany i wyposażony w telewizor. Recepcja hotelu jest czynna przez całą dobę. W stajni pałacowej Goście mogą zapisać się na lekcje jazdy konnej. Na terenie obiektu powstał nowy budynek o nazwie Residence, który oferuje 18 pokoi dwuosobowych. Doskonale poczują się tu osoby uwielbiające przestrzeń, bliskość przyrody oraz zabytkową architekturę.

■ **Restauracja TREMO w Pałacu Alexandrinum**

📍 Krubki-Górki 13a, 05-326 Poświętne

☎ +48 609 190 607

🌐 [www.palac-alexandrinum.pl](http://www.palac-alexandrinum.pl)



Restauracja jednorazowo może przyjąć do 100 osób. Wyśmienite dania przygotowywane są pod okiem doświadczonego Szefa Kuchni. Dominują tu aromaty kuchni regionalnej z elementami światowych trendów kulinarnych. Restauracja dba szczególnie o to, aby każda potrawa wyróżniała się nie tylko smakiem, ale i sposobem podania.



## JAZDA KONNA

### ■ Stajnia Pałacowa – Pałac Alexandrinum

📍 Krubki-Górki 13a, 05-326 Poświętne

☎ +48 505 920 158

🌐 [www.palac-alexandrinum.pl](http://www.palac-alexandrinum.pl)



W stajni pałacowej w miesiącu czerwcu z okazji dnia dziecka organizowane są ogólnodostępne animacje hippiczne dla dzieci. Ponadto przez cały rok stajnia zaprasza na naukę jazdy konnej, warsztaty i animacje plenerowe dla grup zorganizowanych oraz spotkania integracyjne.

### ■ SKlub Jeździecki CZUBAJKA

**Marta Kalbarczyk**

📍 Czubajowizna 24, 05-326 Poświętne

☎ +48 505 920 158

🌐 [www.kjczubajka.pl](http://www.kjczubajka.pl)

Klub Jeździecki Czubajka działa od 2007 roku i od samego początku stara się by Czubajka nie była kolejną stajnią, a miejscem, które wyróżnia się niepowtarzalną atmosferą. W klubie jeździeckim mały światek pęka od pozytywnie zakręconych ludzi, którzy zarażają pasją. Większość jeźdźców stajni stanowią dzieci oraz młodzież. Klub charakteryzuje się wielką kre-



atywnością w organizacji imprez. Zawsze jest tu rodzinnie, kolorowo i nie do poznania czyli tak aby każdy czuł się tu jak u siebie. Znajduje się tu: szkółka jeździecka, zagroda edukacyjna, pensjonat dla koni, kawiarenka w altanie.

### ■ Stadnina Koni HORSELAND

📍 ul. Józefin 8a, 05-326 Poświętne

☎ +48 601 251 105, 607 666 069

🌐 [www.horseland.pl](http://www.horseland.pl)



Ośrodek uczy jazdy konnej profesjonalnie wg klasycznej szkoły jazdy konnej. Konie są świetnie przygotowane do pracy pod dziećmi. Jazdy prowadzone są przez Instruktorów Sportu. Po tygodniu w siodle dziecko galopuje na lonży. Odbywają się na placu, w hali bądź w terenie. Atrakcją są zajęcia tematyczne np: pokaz ujeżdżania konia, nauka lonżowania i prowadzania konia, nauka siodłania, pokazy skoków przez przeszkody, szkolenie do brązowej odznaki. W Horseland można zarezerwować pobyt 7- lub 14-dniowy z całodziennym wyżywieniem – śniadanie, obiad, deser, kolacja. Noclegi w 5 przytulnych pokojach 2-, 4-, i 6-osobowych, do tego 2 łazienki, świetlica oraz dostęp do kuchni.

# GMINA RZAŚNIK



## URZĄD GMINY

- +48 29 59 29 260  
fax. 29 59 29 285
- ul. Jesionowa 3, 07-205 Rzaśnik
- sekretariat@rzasnik.pl
- www.rzasnik.pl



posiada niezliczone uroki przyrody: dolinę rzeki Narew, piękne lasy Puszczy Białej pełne grzybów, jagód i wszelkiej zwierzyny, pulwy itp. Te okoliczności sprawiają, że Rzaśnik jest chętnie odwiedzany przez turystów. Wielu z nich ma tu swoje działki letniskowe. Są też i tacy, którzy opuścili wielkomiejskie przestrzenie, by tu zamieszkać!

### ■ Rzaśnik



## INFORMACJA TURYSTYCZNA

### ■ Urząd Gminy Rzaśnik

- ul. Jesionowa 3, 07-205 Rzaśnik
- +48 29 59 29 260, fax. 29 59 29 285
- sekretariat@rzasnik.pl
- www.rzasnik.pl



Ładna i zadbana miejscowość, do jakich niewątpliwie należy Rzaśnik, to miejscowość gminna z nowoczesnymi zabudowaniami, czystymi ulicami, infrastrukturą turystyczną którą możemy podziwiać, poruszając się pieszo lub rowerem. W Rzaśniku znajduje się kościół pw. NMP Matki Kościoła wybudowany stosunkowo niedawno, w latach 1989–1994 r. W „centrum” miejscowości, znajduje się fontanna przy urzędzie gminy. W okresie letnim funkcjonuje tu również basen, który jest pilnowany przez zatrudnionego pracownika. W Rzaśniku życie płynie wolniej i spokojniej z dala od wielkich miast.

Gmina Rzaśnik to idealne miejsce dla wszystkich, którzy cenią sobie ciszę, spokój i piękno przyrody. Położona w centralnej Polsce, w województwie mazowieckim, 70 km od Warszawy



### ■ Sanktuarium Świętej Teresy od Dzieciątka Jezus, Dziewicy i Doktora Kościoła – Zabytkowy drewniany kościół w Porządziu

- 📍 Porządzie 92, 07-205 Rzańnik
- ☎ +48 29 59 29 260, fax. 29 59 29 285
- 🌐 [www.sanktuariapolskie.com.pl](http://www.sanktuariapolskie.com.pl)



Malowniczy, drewniany Kościół w stylu podhalańskim pw. Świętej Teresy od Dzieciątka Jezus zbudowany został w 1715 r. przez biskupa płockiego Ludwika Załuskiego we wsi Dzierżenina (powiat pułtuski). Przeniesiony na obecne miejsce do Porządzia w latach 1927–30, staraniem księdza Jana Trzaskomy. W trakcie przenosin silnie przekształcony i rozbudowany wg projektu architekta Stefana Szyllera. Kolejny raz przebudowany w 1954 r. staraniem księdza Jana Fałkowskiego. Remontowany w latach 1996–2000. 1 października 2004 r., na podstawie dekretu biskupa łomżyńskiego Stanisława Stefanka, w Porządziu zostało ustanowione Sanktuarium św. Teresy od Dzieciątka Jezus. W sanktuarium została wydzielona kaplica Świętej Teresy. W kaplicy pod sufitem wiszą róże, które są symbolem świętej. W kaplicy znajdują się jeszcze dwa wizerunki Dziewicy i doktor Kościoła. Na ołtarzu głównym stoi zabytkowa figura św. Teresy pod baldachimem pokrytym złotem. Znajdują się tutaj też relikwie w postaci włosów Świętej, подарowane przez postulatora procesu beatyfikacyjnego Teresy z Lisieux, która odwiedzała mieszkańców Porządzia. Drewniana kaplica wpisana jest do rejestru zabytków.

### ■ Kościół św. Anny w Nowym Lubielu

- 📍 Nowy Lubiel 13, 07-207 Nowy Lubiel
- ☎ +48 29 59 29 260, fax. 29 59 29 285



W latach 1547–1890 r. wybudowano kolejno trzy kościoły drewniane, pierwszy w 1547 r. na założenie parafii, drugi w 1776 r. po spaleniu się pierwszego, trzeci (obecny) utworzony poprzez rozbudowę drugiego. Kościół Rzymskokatolicki pw. Świętej Anny, który możemy podziwiać obecnie został wzniesiony w 1890 r., staraniem ks. prob. Józefa Adolfa Dmochowskiego. Świątynia jest jednym z pięciu na terenie Mazowsza zachowanych kościołów transeptowych. Prezbiterium tego kościoła leży po stronie zachodniej budynku, odwrotnie niż w przypadku większości innych kościołów.

### ■ Zabytkowy cmentarz parafialny w Nowym Lubielu – Grób Romana Stronczaaka

- 📍 między Pułtuskiem a Ostrowią Mazowiecką



Na cmentarzu parafialnym w miejscowości Nowy Lubiel znajdują się groby polskich żołnierzy poległych we wrześniu 1939 roku m.in. grób lotnika kpr. strz. Romana Stronczaaka, który został zestrzelony przez lotnictwo Wehrmachtu podczas lotu bojowego w pobliżu Nowego Lubieła



## MUZEA, POMNIKI I MIEJSCA PAMIĘCI

### ■ Zbiorowa Mogiła żołnierzy armii rosyjskiej – Ochudno

- 📍 Znajduje się przy drodze z Wyszkowa do Porządzia.

Zbiorowa Mogiła żołnierzy rosyjskich jest jednym z wielu cmentarzy z okresu I wojny 1915 r., który zachował się na terenie Puszczy Białej. Położona jest po prawej stronie drogi prowadzącej z Porządzia do Wyszkowa w lesie, tuż przy drodze. Ma postać kurhanu o wysokości ok. 2 m. Pochowano tu ok. 200 żołnierzy poległych w 1915 r. Od południowej strony widoczne są ślady okopów z czasów I wojny światowej.

### ■ Mogiła powstańców w Ochudnie

- 📍 Zlokalizowana niedaleko leśniczówki



Mogiła powstańcza poległych w bitwie pod Porządzem 14 i 15 lipca 1863 r. znajduje się niedaleko leśniczówki w Ochudnie, przy samej drodze do Wyszkowa. W bitwie poległo tam 87 naszych rodaków, 36 zostało rannych, a 35 dostało się do niewoli.


### ■ Cmentarz żołnierzy rosyjskich i niemieckich z 1915 roku

- 📍 Przy drodze z Porządzia do Nowych Wielątek (ok. 1 km od Porządzia) w okolicach Starej Wsi



Cmentarz z I wojny światowej w okolicy Starej Wsi, usytuowany jest na planie prostokąta o wymiarach ok. 34 m x 24 m. Spoczywa tu prawdopodobnie 150 żołnierzy: armii niemieckiej (w 72 pojedynczych grobach) i rosyjskiej (w 5 zbiorowych mogiłach).

### ■ Cmentarz ewangelicki osadników niemieckich – Wincentowo



W miejscowości Wincentowo na leśnym wzgórzu znajduje się cmentarz dawnych niemieckich osadników. Na te tereny przybyli oni w czasie zaboru pruskiego. Ich zadaniem było osuszanie i oczyszczanie bagna. Zamieszkiwali między innymi w Wincentowie. Nie integrowali się z miejscową ludnością, starali się być samowystarczalni. Osadnicy przeżyli w Puszczy Białej ponad 100 lat. Niektórzy opuścili te tereny dopiero w czasie II wojny światowej, a niektórzy zostali tu na zawsze.

### ■ Cmentarz wojenny z I wojny światowej 1915 r.

- 📍 Dąbrowa Zagródzie



Spoczywa na nim ok. 300 żołnierzy rosyjskich i niemieckich. Stoi tu jeden duży krzyż prawosławny na mogile żołnierzy rosyjskich, obłożonej kamieniami. Niemieckie groby były ułożone naokoło kapliczki, która stała centralnie w miejscu pochówku. Obecnie teren uporządk-



kowali harcerze i ustawili pozostałości dawnej kaplicy: pamiątkowy kamień, betonową tablicę, krzyż w oryginalnej konfiguracji i tablicę informacyjną o tym miejscu.

#### ■ **Cmentarz wojenny z I wojny światowej 1915 r.**

📍 Komorowo

Cmentarz wojenny położony w lesie, spoczywa tu nieznaną liczbą żołnierzy. Cmentarz znajduje się pod opieką Szkoły Podstawowej w Komorowie.

#### ■ **Mogiła zbiorowa żołnierzy z I wojny 1915 r.**

📍 Wólka Folwark

Mogiła zbiorowa żołnierzy rosyjskich poległych na przełomie lipca i sierpnia 1915 roku, w kształcie kopca (dość rozmytego).

#### ■ **Cmentarz wojenny z I wojny światowej 1915 r.**

📍 Wólka Przekory

Cmentarz wojenny o wymiarach ok. 30 m x 20 m. Żołnierzy armii niemieckiej pochowano w pojedynczych grobach, zaś armii rosyjskiej w mogiłach zbiorowych. Cmentarz zniszczony. Zostało kilka kamieni nagrobnych.

#### ■ **Mogiła zbiorowa Nowe Wielątki**



Mogiła zbiorowa na planie kwadratu o wym. 20 m x 20 m z kopcem ziemnym, na którego szczycie stoi drewniany krzyż z 1913 roku przeniesiony prawdopodobnie z cmentarza w Woli Mystkowskiej. Spoczywa tu nieustalona liczba żołnierzy nieznanego pochodzenia.

#### ■ **Miejsce pamięci Tadeusza Zawadzkiego ps. „Zośka”**

📍 Porządzie, Sieczychy 43

Tablica pamiątkowa umieszczona jest przy Publicznej Szkole Podstawowej w Sieczychach.



Miejsce pamięci Tadeusza Zawadzkiego ps. „Zośka” – Komendanta warszawskich grup szturmowych Szarych Szeregów. W akcji pod Sieczychami „Zośka” miał być tylko obserwatorem. Dowództwo powierzono debiutującemu w tej roli Andrzejowi Romonckiemu ps. „Morro”. Celem grupy była równoczesna likwidacja kilkunastu strażnic niemieckich usytuowanych na wschodniej granicy. Strażnica w Sieczychach była jedną z mniejszych i tym samym, prostszych do opanowania. Zdobyto ją w ciągu 10 minut. Cel militarny akcji został w pełni osiągnięty, ale cena, jaką za nią zapłacono, była niewspółmiernie wysoka. Zginął „Zośka”. Umierał na rękach lekarza Zygmunta Kujawskiego, który nie był w stanie nic zrobić, aby mu pomóc.

#### ■ **Pomnik „Ku czci Bohaterom poległym o wolność i niepodległość ojczyzny”**

📍 Nowy Lubiel 13 przy kościele

Pomnik stoi przy kościele w Nowym Lubielu. Odstąpienie pomnika w dniu 15 września 2019 r. dokonali ks. kan. Wojciech Goryszewski i władze gminy Rzańnik. Na pobliskim cmentarzu znajdują się mogiły żołnierzy polskich którym został wystawiony ten pomnik.



- **Mogiła Romana Składanowskiego ps. „Wiktor”.** W niedalekiej odległości od Porządzia na drodze w kierunku miejscowości Sieczychy, zobaczymy po lewej stronie drogi, grób Romana Składanowskiego, żołnierza Armii Krajowej.



Tuż przy grobie, umieszczona jest tablica informacyjna, na której możemy przeczytać, że żołnierz zmarł na skutek ran odniesionych w połowie lipca 1948 r., walcząc z oddziałami komunistycznej Milicji Obywatelskiej.

- **Pomnik Nieznanego Żołnierza** – Rzański skrzyżowanie ul. Wyszowskiej i Lubielskiej, w kierunku miejscowości Porządzie. Tuż po skręcie, dojedziemy do pomnika, poświęconemu Nieznanemu Żołnierzowi.



Pomnik ufundowała Gmina Wyszków w X rocznicę odzyskania Niepodległości. Poświęcony jest żołnierzowi, który oddał życie za wolność naszej ojczyzny.

- **Dąb Powstańców styczniowych – „Wieszatiel”**  
Na drodze Porządzie – Sieczychy stoi okazałe drzewo - dąb powstańców styczniowych. Jest to miejsce pamięci i niemy świadek wydarzeń sprzed 150 lat, gdy powstańcy styczniowi poty-



kali się z oddziałami rosyjskimi. Schwytyanych powstańców, głównie chłopów z okolicznych wiosek, wieszano na pochyłym dębie, którego konary rosły nad drogą do wsi Sieczychy. W czasie II wojny światowej koło dębu stała budka strażnicza na granicy między Generalną Gubernią a Rzeszą. Około trzystuletni dąb obecnie jest schorowany i mocno przechylny w stronę drogi. Vis a vis niego po drugiej stronie drogi stoi drewniany krzyż. W 2014 r. ustawiono tam też tablicę informacyjną.

- **Krzyż Przydrożny z 1896 r.**

📍 Nowy Lubiel

Krzyż znajduje się w Nowym Lubielu niedaleko Kościoła i pomnika Jana Pawła II. Został ufundowany 1896 r. przez Stanisława Soliwodę.



#### ■ Pomnik Jana Pawła II w Nowym Lubielu

Pomnik Jana Pawła II znajduje się na placu przed kościołem pw. św. Anny. Przedstawia postać Papieża pozdrawiającego wiernych.



#### ■ Domy drewniane – Gmina Rząśnik

Na terenie Gminy Rząśnik znajduje się kilkadziesiąt starych domów, chałup i zabudowań gospodarskich ściśle związanych z architekturą i kulturą materialną regionu Kurpiów Puszczy Białej.



- **Pulwy – Obszar Natura 2000.** Jadąc z Rząśnika przez Sieczychy (jedziemy cały czas wzdłuż Bagna Pulwy) docieramy do rozjazdu dróg, na którym w prawo odchodzi droga do Zygmuntowa, prosto zaś biegnie droga, która zaprowadzi nas dalej do miejscowości Adamowo. W tym miejscu zobaczymy dużą, czerwoną tablicę, informującą nas, o tym, że dostajemy się na ekologiczny Obszar Natura 2000 Bagno Pulwy.

## ATRAKCJE

#### ■ Basen odkryty w Rząśniku

- 📍 Zlokalizowany przy Urzędzie Gminy w Rząśniku



Przez całe wakacje dzieci i młodzież mogą korzystać z basenu, który stoi na placu przy Urzędzie Gminy w Rząśniku. Basen odkryty funkcjonuje w okresie letnim od 1 lipca do końca sierpnia przez cały tydzień w godzinach 10–18. Na basenie zatrudniony jest pracownik, który czuwa nad bezpieczeństwem korzystających. Pływanie w basenie cieszy się dużą popularnością wśród młodzieży



Pulwy – znaczny obszar (ok. 60 ha) łąk, pastwisk, mokradeł położony na terenie gmin: Rząśnik i Długosiodło. Nazwa Pulwy oznacza po kurpiowsku „bagno”. Do końca XIX wieku Pulwy były nieprzebytym, tajemniczym bagnem, które stanowiło swoistą przeszkodę w kontaktach pomiędzy ludźmi mieszkającymi po jego obydwu stronach. Obecnie na terenie Pulw znajdują się głębokie pokłady torfu sięgające nawet 6 m

głębokości. Wędrówka przez ten teren stwarza okazję do zobaczenia wielu ciekawych gatunków zwierząt i ptaków. Przez środek Pulw przebiega zielony szlak turystyczny, którym przez większą część bagna można podążać. Część północna obszaru Pulw to mozaika łąk, pastwisk, niewielkich łasków sosnowych oraz zabudowań gospodarskich, natomiast część południowa to głównie bezdrzewne łąki.

■ **Lubiel – Nowy Lubiel i Stary Lubiel.**



Lubiel i sąsiednie dobra należały kiedyś do rodziny Nowodworskich. W Lubielu podobnie jak nad całą środkową i dolną Narwią – osadnictwo polskie rozwijało się od X wieku. Przez wiele stuleci w okolicy Lubielia dominowały nieprzebyte bory i meandrująca rzeka. Przez tą miejscowość przechodziły ważne lokalne trakty handlowe, których przebieg sukcesywnie się zmieniał, w miarę osuszania terenów.



## IMPREZY CYKLICZNE

■ **„Powitanie lata – Wianki”**

Nowy Lubiel – błonie nad rzeką Narew.  
Impreza odbywająca się cyklicznie co roku w czerwcu na błoniach nad Narwią w miejscowości Nowy Lubiel.



■ **„Dzień dziecka”**

📍 Plac przed Urzędem Gminy, ul. Jesionowa 3, 07-205 Rzańnik

Impreza cykliczna odbywająca się około daty 1 czerwca na placu przed UG w Rzańniku.

■ **Festyn rodzinny z DISCO POLO**

📍 Targowica – Rzańnik

Impreza cykliczna planowana zazwyczaj na koniec lipca początek sierpnia. Forum Spotkań dla mieszkańców, którzy wraz z rodzinami mogą pobawić się na targowicy w Rzańniku przy muzyce disco-polo.

■ **Maraton rowerowy – „Legia MTB maraton”**

Impreza cykliczna odbywająca się w maju organizowana przez Forum Spotkań. Zazwyczaj startuje z placu na targowicy. Maraton poprowadzony jest przez Bagno Pulwy i ścieżki leśne Puszczy Białej w okolicy Rzańnika.



■ **Dożynki Gminne Targowica w Rzańniku**

Impreza cykliczna odbywająca się zazwyczaj na początku września na targowicy w Rzańniku.



## ■ Wycieczki i zajęcia z Kulturą i Naturą

📍 ul. Promowa 25, 07-207 Wólka-Wojciechówek

☎ +48 504 268 206

🌐 [www.facebook.com/kulturainatura](http://www.facebook.com/kulturainatura)



Firma organizuje wycieczki i spacery przyrodniczo-krajoznawcze oraz wykłady i prelekcje.

## ➡ SZLAKI TURYSTYCZNE

### ■ Szlak pieszy czerwony z przeprawą promem Pułtusk – Brańszczyk – 71,7 km.

Szlak rozpoczyna się w Pułtusku na podzamczu od ul. Aleksandra Gajkowicza. Następnie wiedzie przez most na Narwi i kieruje się na teren Powiatu Wyszowskiego. Przemierzając lasy powiatu ścieżka wychodzi w okolicach Starej Wsi, przecina trasę z Wyszkowa do Porządzia i dalej kieruje się znowu przez las do miejscowości Dalekie Tartak. Następnie znowu wkracza w lasy Gminy Brańszczyk i kieruje się w stronę łąwiska Jegiel. Przecina łąwisko i dalej wiedzie do Brańszczyka. W Brańszczyku kieruje do przystani w Rybakach, gdzie należy przepłynąć się promem. Tu kończy się szlak pieszy.

### ■ Szlak pieszy czerwony

#### Dalekie PKP – Uroczysko Jegiel – 9 km

Szlak startuje ze stacji PKP w Dalekiem i prowadzi lasami Puszczy Białej do uroczyska Jegiel. Jest krótszym odcinkiem szlaku Pułtusk – Brańszczyk.

### ■ Szlak pieszy niebieski

#### Popowo Kościelne – Lipnik Majorat – 68,9 km

Szlak rozpoczyna się przy ul. Nadbużańskiej w Popowie Kościelnym i biegnie w kierunku Ho-

lendrów przy samej rzece Narwi, tam zakręca w prawo w stronę Kępy Zatorskiej – Gajówki. Dalej prowadzi częściowo lasami do miejscowości Wielątka Folwark. Stamtąd drogą leśną biegnie omijając Ochudno aż do Porządzia. Następnie leśnym duktem kieruje się do Sieczych, mija Przetycz Folwark i obrzeżem lasu dociera do Długosiodła. Kończy się przy Pomniku Tadeusza Kościuszki w centrum Długosiodła.

### ■ Szlak pieszy zielony

#### Pułtusk Rynek – Dalekie PKP – 59,8 km

Szlak rozpoczyna się w Pułtusku na ul. Rynek. Dalej biegnie przez most na Narwi wchodzi w Nadbużański Park Krajobrazowy. Biegnie wzdłuż rzeki aż do Zambsków Kościelnych. Dalej skręca w prawo wijkąc się wzdłuż Narwi aż do Nowego Lubiela. W okolicy Sieczych wchodzi w lasy Puszczy Białej. Następnie biegnie wzdłuż torów do miejscowości Dalekie Tartak gdzie kończy swój bieg przy stacji PKP.

### ■ Szlak pieszy zielony

#### „Bagno Pulwy” 5 km – 30 km



Dzisiejsze Pulwy to jeden z największych w Polsce obszarów łąkowych (ok. 60 km<sup>2</sup>). Teren Pulw przecina zielony szlak pieszy, który wprowadza Nas w serce dawnych bagien. Jest to ciągnąca się kilometrami wędrówka w zieleni. Pulwy oplata misterna sieć kanałów. Na trasie zdarzają się również krótkie odcinki piaszczyste. Najlepiej podjechać samochodem do miejscowości Sieczychy, i stamtąd iść szlakiem oznakowanym kolorem zielonym. Długość wycieczki można planować dowolnie. Najbardziej malowniczy odcinek rozciąga się między sąsiadującą z Sieczychami wsią Adamowo a niewielką

osadą Grądy Polewne (w jedną stronę ok. 5 km). Za Grądami nieco zmienia się też krajobraz – rowów melioracyjnych jest już nieco mniej. Tą drogą można dojść do miejscowości Nury i wrócić tą samą trasą. Taka wycieczka ma długość ok. 20 km. Gdyby ktoś miał ochotę na dłuższą wędrówkę, może iść zielonym szlakiem aż do Narwi – w takim wypadku, zakładając powrót, trzeba się liczyć z pokonaniem ponad 30 km.

- **Szlak rowerowy zielony – przez Bagno Pulwy Porządzie – Wincentowo – 6,9 km**



Szlak rozpoczyna się w miejscowości Porządzie przy ul. Wyszkowskiej i biegnie obok cmentarza parafialnego przez Bagno Pulwy w kierunku miejscowości Wincentowo.

- **Szlak rowerowy czerwony „Rowerem na grzyby i jagody” – 1,9 km**  
Szlak poprowadzony głównie przez las.

- **Szlak czarny Porządzie – Ochudno – 1,7 km**  
Krótka trasa prowadząca lasem od Porządzia do Ochudna, obok cmentarza z okresu I wojny światowej.

- **Szlak rowerowy niebieski Grądy Polewne – Długosiodło – 15,8 km**  
Szlak zaczyna się w Gminie Rząśnik w miejscowości Grądy Polewne i wiedzie do miejscowości Grodziczno, a następnie przez Chrzczankę Włościańską, Stare Bosewo do Długosiodła. Tam kończy się przy pomniku Tadeusza Kościuszki.

- **Szlak rowerowy niebieski – Szlak Bartników Wyszków – Długosiodło – 21,7 km**  
Początek szlaku Wyszków ul. Jana Matejki. Następnie na rondzie skręca w ul. Święto-

jańską. Potem biegnie cały czas prosto, aż do torów. Przecina tory kolejowe i tuż za nimi skręca w prawo, dalej kieruje się do Gminy Rząśnik do miejscowości Dalekie Tartak, następnie dalej biegnie w pobliżu Podborza, aż do Przetyczy Folwark już w Gminie Długosiodło. Ścieżka kończy się przy pomniku Tadeusza Kościuszki.

- **Szlak rowerowy żółty „Powstańców styczniowych” – 27,8 km**

Szlak strątuje i kończy się w miejscowości Rząśnik przy ul. Wyszkowskiej niedaleko cmentarza. Aby wyruszyć skręcamy w ul. Lubielską i jedziemy na Gołystok, Wolę Polewną, gdzie docieramy do odnogi Narwi. Skręcamy w prawo i jedziemy wzdłuż rzeki Narew aż do Nowego Lubiela. Dalej odbijamy na Stary Lubiel, Nury i Nową Wieś. Wincentowo zwiedzając po drodze mogły poległych powstańców. Przejeżdżamy też blisko Bagna Pulwy i wyjeżdżamy ponownie na ul. Wyszkowską kierując się na Rząśnik.

- **Leśna ścieżka rowerowa kolor zielony Ochudno – Leszczydół Nowiny – Porządzie – Rząśnik – 5,7 km**

To kontynuacja ciągu wiodącego wzdłuż drogi powiatowej, z którego chętnie korzystają rowerzyści, piesi, biegacze, wielbiciele nordic walking itp. Oficjalne otwarcie ścieżki odbyło się w Ochudnie 12 października 2019 r. Ścieżka biegnie przez las od Leszczydołu Nowiny do Porządzia i od Porządzia do Rząśnika. Powstała przy współudziale środków gminy Rząśnik i Nadleśnictwa Wyszków.



- **Wypożyczalnia sprzętu sportowego i rowerów**

- 📍 Nowy Lubiel 23, 07-207 Rząśnik
- ☎ +48 600 351 996, 514 573 107
- ✉ zaciszenadnarwia@gmail.com
- 🌐 www.zaciszenadnarwia.pl



## LOKALNI PRODUCENCI

### ■ Tartak w Porządziu

#### Jan i Jacek Świderkowie

- 📍 Porządzie 1, 07-205 Rząśnik
- ☎ +48 508 308 477, 29 679 15 44
- 🌐 <https://porzadziewixsite.com/porzadziewixsite>



### ■ PPHU Tartak Import-Export Jerzy Abramczyk

- 📍 Wólka-Folwark 14, 07-205 Rząśnik
- ☎ +48 29 596 66 20



Od 1994 roku firma zajmuje się przetarciem i obróbką drewna. Produkty trafiają do klientów zarówno z rynku krajowego jak i zagranicznego. Firma stawia na jakość i solidność wykonania oferowanych produktów, czego dowodem są liczne certyfikaty. W ofercie znajdziemy tarcicę w wielu wymiarach, deskę podłogową i inne elementy strugane oraz palisady ogrodowe. Tartak zapewnia również impregnację ciśnieniową drewna.



## GASTRONOMIA NOCLEGI

### ■ Sala Bankietowa „Zacisze nad Narwią”

- 📍 Nowy Lubiel 23, 07-207 Rząśnik
- ☎ +48 600 351 996, 514 573 107
- 🌐 [www.zaciszzenadnarwia.pl](http://www.zaciszzenadnarwia.pl)

Sala bankietowa i pokoje noclegowe: 16 miejsc noclegowych w pokojach 2- i 4-osobowych.



Do dyspozycji gości przeznaczono: pokoje, kuchnię, wspólną łazienkę, miejsce na ognisko czy grilla, parking. Sala obsługuje imprezy zorganizowane do 70 osób.

### ■ PIZZERIA „u Baby ali”

- 📍 ul. Jesionowa 3 (I piętro), 07-205 Rząśnik
- ☎ +48 795 165 100



Pizzeria oferuje znakomitą pizzę prosto z pieca. Ponadto posiada w ofercie kebab w bułce i tortilli, zapiekanki oraz dania obiadowe z kurczakiem. Do tego oczywiście napoje i soki, a także zimne piwo prosto z beczki.

### ■ Sala weselna i Restauracja „SONATA”

- 📍 ul. Wyszowska 54B, 07-205 Rząśnik
- ☎ +48 512 708 887
- 🌐 [www.salasonata.pl](http://www.salasonata.pl)



Sala weselna Sonata to nowoczesny, klimatyzowany, urządzony z klasyczną elegancją budynek, posiadający salę, która pomieści 250 osób. Do dyspozycji gości również: przestronny parking oraz dyskretny pokój dla Pary Młodej.

■ **Dom Weselny „ALICJA”**

- 📍 ul. Wyszowska 84, 07-205 Rzańnik
- ☎ +48 784 339 376
- 🌐 [www.domweselny-alicja.pl/galeria](http://www.domweselny-alicja.pl/galeria)
- 🌐 [www.facebook.com/pg/Dom-Weselny-Alicja](https://www.facebook.com/pg/Dom-Weselny-Alicja)



Obsługa imprez okolicznościowych do 150 osób, organizacja przyjęć weselnych i innych. Do dyspozycji gości duży przestronny parking i fontanna przed budynkiem.

■ **Willa nad Narwią – Lubiel**

- 📍 ul. Nadnarwiańska 32, 07-207 Lubiel Stary
- ☎ +48 601 37 26 62
- 🌐 [www.willanadnarwia.pl](http://www.willanadnarwia.pl)



Obiekt Willa Nad Narwią – Lubiel to kameralny pensjonat położony przy plaży w Lubielu Starym nad rzeką Narwią. Na miejscu goście mają do dyspozycji dom wyposażony w 6 pokoi z tarasami i łazienkami. W obiekcie działa również restauracja. Codziennie rano serwowane jest śniadanie kontynentalne w formie bufetu.

■ **Apartament Dąbrowa**

- 📍 Dąbrowa 14b, 07-205 Rzańnik
- ☎ +48 797 474 119

Obiekt Dąbrowa położony jest w Rzańniku. Oferuje on zakwaterowanie dla 8 osób w apartamencie z tarasem. Z okien roztacza się widok na ogród. Na miejscu dostępny jest sprzęt do grillowania, plac zabaw dla dzieci, miejsce na ognisko, huśtawka, hamak i ławeczki. Wokół cisza, spokój, łąki, lasy.



**AGROTURYSTYKA**

■ **Stajnia AZARRO Justyna Łyczyszyńska**

- 📍 Porządzie 65, 07-205 Rzańnik
- ☎ +48 667 484 619, 607 444 414
- 🌐 [www.facebook.com/stajniaazarro](https://www.facebook.com/stajniaazarro)

Stajnia Azarro prowadzi swoją działalność od 2012 r. w branży Ośrodki, kluby sportowe i rekreacyjne. Właścicielką jest Justyna Łyczyszyńska: absolwentka wydziału resocjalizacji, instruktorka jeździectwa, właścicielka sześciu koni, dwóch kotów, kozy, świnki wietnamki, czterech psów. Gościom oferuje: jazdę konną, ogniska, warsztaty fotograficzne, przebywanie wśród zwierząt domowych.

■ **Gospodarstwo Agroturystyczne „Bazylią”**

- 📍 Wincentowo 10, 07-205 Rzańnik
- ☎ +48 29 741 98 10, 507 167 079



We wsi Wincentowo położonej w gminie Rzańnik znajduje się gospodarstwo agroturystyczne „Bazylią” prowadzone przez Państwa Dziubeła. Obiekt jest wyposażony w: salę z nagłośnieniem, boisko do piłki nożnej i siatkówki, plac zabaw dla najmłodszych, grill, miejsce na ognisko, domowe jedzenie, staw rybny. Gospodarstwo organizuje imprezy integracyjne, wesela biesiadne do 70 osób, ogniska szkolne, biwaki, przejażdżki samochodem UAZ itp.



# GMINA STRACHÓWKA

## URZĄD GMINY

- +48 25 756 28 28
- fax: +48 25 756 28 29
- ul. Norwida 6, 05-282 Strachówka
- urząd@strachowka.com.pl
- www.strachowka.com.pl

Strachówka – gmina wiejska położona w Powiecie Wołomińskim (stanowi 11,27% powierzchni powiatu). W latach 1975–1998 znajdowała się na obszarze woj. siedleckiego, obecnie należy do woj. mazowieckiego. Dominują w niej użytki rolne – 54% i użytki leśne – 40%. Gminę zamieszkuje ok. 3 000 mieszkańców.

## it INFORMACJA TURYSTYCZNA

- Urząd Gminy Strachówka**
    - ul. Norwida 6, 05-282 Strachówka
    - 25 756 28 28
- W Urzędzie Gminy dostępne są materiały informacyjne: mapy, szlaki turystyczne, foldery, przewodniki turystyczno-rekreacyjne, itp.

## ZABYTKI

- Dwór drewniany Hilarii Sobieskiej z pierwszej połowy XIX wieku**

Gmina Strachówka

Należał do Hilarii Sobieskiej, prababki Cypriana Kamila Norwida. Historia Strachówki wiąże się z rodem Sobieskich. Najstynniejszą postacią należącą do starszej linii rodu jest oczywiście król Jan III. Głównym przedstawicielem linii młodszej był Józef Sobieski, miecznik liwski (1741–1811), do którego należał majątek Strachówka.



- Dwór z drugiej połowy XIX w. w Księżykach**



W dawnych wiekach wieś Księżyki nie istniała. Jej nazwa pojawiła się w zapiskach dopiero w XIX w. Wcześniej dwór nosił nazwę Wąsosz. Obecnie nazwa ta funkcjonuje w odniesieniu do środkowej części wsi Księżyki. W majątku wielokrotnie gościła Maria Konopnicka. Autorka w swych wierszach odkrywała przed najmłodszymi świat wiejskiej przyrody. Od niedawna wiadomo, że u zaprzyjaźnionej rodziny w miejscowości Kąty Wielgi wypoczywał bł. ks. Jerzy Popiełuszko.

## MUZEA, POMNIKI I MIEJSCA PAMIĘCI

- Mogiła poległych bohaterów Powstania Styczniowego**

Wieś Borucza, 05-282 Strachówka

W dniu 20 marca 1863 w okolicach wsi Borucza i Kąty Wielgi rozegrała się jedna z najkrwawszych bitew Powstania Styczniowego. Zmierzający do lasów pomiędzy Stanisławowem i Jadowem oddział Władysława Czarkowskiego został



zaatakowany przez wojska carskie i zdziesiątkowany, tylko 16 strzelców wraz z dowódcą zdołało się uratować. Poległych bohaterów pochowano w zbiorowych mogiłach w Boruczy i Kątach Wielgi. Pomnik na mogile powstańczej w Boruczy wybudowano w 1935 roku z inicjatywy Stefana Morawskiego.

■ **Mogiła poległych bohaterów Powstania Styczniowego**

📍 Wieś Kąty Wielgi, 05-282 Strachówka



Pomnik na mogile w Kątach Wielgi, gdzie spoczywa 20 powstańców wystawiła 3 maja 1930 r. parafia Stanisławów.

■ **Pomnik Ormianie Królowi Kazimierzowi III Wielkiemu.**



Pomnik stoi we wsi Księżyki na skrzyżowaniu z drogą „50”. Został postawiony przez ormiańskie małżeństwo Gayane i Ashota Arakelyan jako wotum wdzięczności społeczności ormiańskiej dla Króla Polski. Kazimierz III Wielki nadał bowiem Ormianom wiele przywilejów związanych z pełnoprawnym osiedlaniem się w miastach, z pozostaniem przy swojej wierze i praktykowaniem jej zgodnie z tradycją i zwyczajami.



**SZLAKI  
TURYSTYCZNE**

■ **Śladami Powstania Styczniowego – 31 km**

Szlak wychodzi z Hajnówki, w kierunku południowym i zataczając pętlę przez Puszcze Białowieską wraca z powrotem do Hajnówki. W gminie Strachówka odwiedza miejsca poległych z okresu Powstania Styczniowego (Kąty Wielgi i Wieś Borucza).

■ **Szlak rowerowy zielony**

„Zygzakiem z naturą” – 58 km

🌐 [www.mazowsze.szlaki.pttk.pl](http://www.mazowsze.szlaki.pttk.pl)

Szlak biegnie malowniczymi drogami leśnymi przez pola, łąki i lasy. Rozpoczyna się wzdłuż obrzeża Nadbużańskiego Parku Krajoobrazowego i kieruje nas na południe gminy Jadów i Strachówka, a dalej wzdłuż gminy Poświętne do Wołomina i jego okolic.

■ **Szlak rowerowy czerwony**

„Na Dobrze” – 21 km.

Szlak ten prowadzi z północy na południe Powiatu Wołomińskiego, łącząc szlaki rowerowe w Urlach, Jadowie i Strachówce. Kończy się w sąsiednim Powiecie Węgorzskim w gminie Dobrze.

■ **Szlak rowerowy żółty**

„Strachówka na przełaj” – 38 km

Wijący się po gminie Strachówka szlak, ma początek w miejscowości Podłęże nad samym Liwcem, krzyżując się najpierw ze szlakiem czarnym. Prowadzi dalej na południe w kierunku północno-zachodnim do Strachówki gdzie łączy się ze szlakiem czerwonym.

nym. Następnie biegnie w kierunku zachodnim łącząc szlaki niebieski i zielony aż do miejscowości Krawcowizna.

■ **Szlak rowerowy czarny**  
„Dookoła Tłuszcza” – 57 km

Szlak wytyczony przez centralną część Równiny Wołomińskiej od wschodnich obrzeży Wołomina poprzez tereny gminy Klembów, Poświętne, Strachówka, Tłuszcz.

■ **Szlak rowerowy niebieski**  
Wschód – Zachód, 77 km

Jest najdłuższym szlakiem Powiatu Wołomińskiego. Swój przebieg rozpoczyna od Starych Załubic, a kończy przy wschodniej granicy Powiatu w miejscowości Podbale. Na terenie gminy Strachówka biegnie przez Osękę i Krawcowiznę na odcinku długości 7,2 km.

- **Szlak Niepodległości** – Szlak został wytyczony przez Fundację na Rzecz Ochrony Krajobrazu Kulturowego i dofinansowany przez Gminę Stanisławów oraz Ministerstwo Kultury i Dziedzictwa Narodowego. Na jego trasie znajduje się ok. 100 miejsc pamięci. Biegnie przez powiaty: garwoliński, otwocki, miński, wołomiński i węgrowski.

Szlaki turystyczne do pobrania:

[www.wyprawaznaturaikultura.com.pl/szlaki](http://www.wyprawaznaturaikultura.com.pl/szlaki)



## OBIEKTY SPORTOWE

■ **Boisko Orlik**

- 📍 ul. Kmiecińskiego 3, 05-282 Strachówka
- ☎ +48 25 675 90 37
- 🌐 [www.zsstrachowka.pl](http://www.zsstrachowka.pl)



Kompleks boisk sportowych – Orlik został otwarty przy Zespole Szkół im. Rzeczypospolitej Norwidowskiej w gminie Strachówka 6 czerwca 2013 r. Wybudowano go w ramach programu „Moje boisko – Orlik 2012”. Dzięki temu przedsięwzięciu mieszkańcy mają do dyspozycji boisko piłkarskie, boisko wielofunkcyjne do piłki siatkowej i koszykowej.

■ **Siłownia w Strachówce**

- 📍 ul. Jana Pawła II 24 (przy OSP)
- Otwarte: Poniedziałek, Środa, Piątek w godzinach: 17<sup>00</sup> – 20<sup>00</sup>



## ATRAKcje

- **Vademecum – w korowodzie weselnym rodziców Cypriana Kamila Norwida.** Stowarzyszenie Rzeczpospolita Norwidowska



25 kwietnia 1818 roku ze Strachówki, z dworu Józefa Sobieskiego posła na Sejm Wielki i jego żony Hilarii wyruszył do kościoła parafialnego w Sulejowie weselnym korowód. Od 2004 roku z ogromną dbałością o szczegóły opowiadają o tym kwietniowym wydarzeniu, członkowie i sympatycy Stowarzyszenia Rzeczpospolita Norwidowska.

■ **Kino za Rogiem**

- 📍 Jadwisin 54, 05-282 Strachówka
- 🌐 [www.facebook.com/kino.wjadwisinie](http://www.facebook.com/kino.wjadwisinie)

Kino funkcjonuje w świetlicy wiejskiej w Jadwisinie. Budynek jest po gruntownej modernizacji, którą ukończono wiosną 2014 roku. Sala kinowa liczy 20 miejsc siedzących. Posiada profesjonalne nagłośnienie i przystosowana jest do projekcji w przyciemnieniu. Bilet normalny kosztuje 5,00 zł, a ulgowy 2,50 zł. Repertuar podawany na FB. Rezerwacje biletów: [kino@strachowka.com](mailto:kino@strachowka.com).



## LOKALNI PRODUCENCI

### ■ Marzena Knap

📍 ul. Podlaska 16, 05-282 Strachówka

☎ +48 509 503 414

Pani Marzena Knapp tworzy artystyczne rękodzieło z papierowej wikliny, ze sznurka i na szydełku. Wyplata koszyczki, misy, dzbanki, puzderka zwierzątko, szydełkuje delikatne koronki a także wytwarza biżuterię – kolczyki, brosze i inne drobiazgi zachwycające oko. Tworzy też wyroby ze sznurka. Tę sztukę wyplatania nazywa się makramą.

### ■ Dobry dom w środku lasu

📍 Ruda-Czernik 1/2, 05-282 Strachówka

☎ +48 501 072 874

🌐 [www.airbnb.pl](http://www.airbnb.pl)



Dom położony jest w środku lasu, a jednak blisko Warszawy (55 km). Dookoła znajdują się piękne tereny leśne na spacer, zbieranie grzybów i jagód. Do dyspozycji gości przeznaczony jest ogrodzony teren, w którym znajduje się letnia kuchnia z dużym grillem, miejsce na ognisko i hamaki, a także piaskownica, domek na drzewie i mały domek do zabawy dla dzieci. Na parterze głównego domu znajduje się salon z kominkiem otwarty na kuchnię, dwie sypialnie i łazienka z prysznicem. Na piętrze jest jedna duża sypialnia z kominkiem, trzy mniejsze sypialnie i łazienka z wanną. Dom może pomieścić 18 osób.

### ■ Agroturystyka A KU KU

📍 Rozalin 48, 05-282 Strachówka

☎ +48 882 498 988

Od 2016 r. w Rozalinie działa gospodarstwo agroturystyczne „A KU KU” Małgorzaty i Krzysz-



tofa Gaworów. Jest to super miejsce dla rodzin z dziećmi, które szukają czegoś blisko Warszawy. Do dyspozycji gości w gospodarstwie są: 4 pokoje z kuchnią i łazienką, altana, huśtawka i trampolina. Jest też możliwość wędkowania w pobliskim stawie. Obecnie w gospodarstwie zachwyci nasze oko mały zwierzyniec: 3 kozy, 2 kucyki i źrebie, króliki, perliczki i nawet bociany.

### ■ Agroturystyka „Leszczynowe Zacisze”

📍 Rozalin 45, 05-282 Strachówka

☎ +48 602 592 815

✉ [boroweczka45@wp.pl](mailto:boroweczka45@wp.pl)

🌐 [www.leszczynowezacisze.pl](http://www.leszczynowezacisze.pl)



Gospodarstwo Małgorzaty i Pawła Wiśniewskich zajmuje się uprawą 4 gatunków orzecha laskowego i borówki amerykańskiej. W sezonie można zakupić wyżej wymienione owoce bezpośrednio z gospodarstwa. Ponadto gospodarstwo posiada ofertę turystyczną dla osób indywidualnych, par, rodzin z dziećmi, firm, szkół i przedszkoli. Jest wyposażone w plac zabaw, mini ZOO, boisko do piłki nożnej, obszerną stodołę do zabaw i tańca oraz budynek gospodarczy z zapleczem kuchennym, piecem chlebowym, kominkiem i wędzarnią. Istnieje w nim możliwość zorganizowania spotkań, warsztatów, imprez, ogniska czy też grilla.

# GMINA TŁUSZCZ



## URZĄD GMINY

- +48 29 75 73 016
- fax. +48 29 77 75 252
- ul. Warszawska 10, 05-240 Tłuszcz



## INFORMACJA TURYSTYCZNA

### Urząd Miejski w Tłuszczu

- +48 29 75 73 016
- fax. +48 29 77 75 252
- ul. Warszawska 10, 05-240 Tłuszcz

Tłuszcz – miasto w woj. mazowieckim, w Powiecie Wołomińskim, siedziba gminy miejsko-wiejskiej. Powstanie Tłuszcza wiąże się z akcją kolonizacyjną książąt mazowieckich w XV wieku. Pierwotna nazwa miejscowości to Tłuszciec. W tym czasie wioska miała niewiele ponad 100 mieszkańców. Impulsem do szybszego rozwoju miejscowości stała się budowa linii kolejowych, warszawsko-petersburskiej w 1862 roku i piławsko-ostrołęckiej w 1897. Odtąd Tłuszcz stał się bardzo ważnym węzłem komunikacyjnym. Od 1916 Tłuszcz został siedzibą gminy, a od 1936 także parafii. W roku 1967 Tłuszcz uzyskał prawa miejskie.



### Centrum Kultury, Sportu i Rekreacji

- +48 29 757 31 34
- ul. Szkolna 1, 05-240 Tłuszcz

Ziemia tłuszczańska jest bogata w tradycje kulturalne i sama kryje w sobie wiele zabytków kultury. Obecnie kulturą tłuszczańską i zaspokajaniem potrzeb lokalnych społeczności zajmuje się CKSiR w Tłuszczu., które organizuje szereg kół zainteresowań, mających na celu wypełnienie czasu wolnego dzieciom i młodzieży a także seniorom. Dumą gminy są działające na jej terenie stowarzyszenia, sołectwa, KGW czy też inne grupy: Chór „Lux Mea”, Orkiestra Dęta, Zespół wokalny klubu seniora „Uśmiech Jesieni”, Zespół „Kalinki” KGW Mięso i grupa rekonstrukcyjna Ludności Cywilnej „Rajski Ptak”.



## ZABYTKI

### Kościół pw. Błogostawionych Męczenników Podlaskich

- ul. Klonowa 2, 05-240 Tłuszcz
- +48 29 777 41 71
- meczennicytluszcz@gmail.com
- www.tluszcz.parafialnastrona.pl



Parafia rzymskokatolicka w dekanacie Tłuszcz diecezji warszawsko-praskiej. Została erygowana w 1997. Kościół parafialny w budowie. Mieści się przy ulicy Klonowej.

■ **Zespół Pałacowo-Parkowy w Chrzęsem**

- 📍 ul. Pałacowa 1, Chrzęsem, 05-240 Tłuszcz
  - ☎ +48 29 757 29 50
  - 🌐 [www.palacwchrzesnem.pl](http://www.palacwchrzesnem.pl)
- Ogólnodostępny w godz. otwarcia obiektu.



Na terenie miejscowości Chrzęsem zachował się XVII-wieczny murowany pałac, 2 spichlerze i duża część parku go okalająca. Na przełomie XIX i XX wieku do majątku na letnie miesiące przybywała śmietanka warszawskich artystów i inteligentów m.in. malarz Władysław Podkowiński. Obecnie na tym terenie odbywają się wydarzenia kulturalne, a jest to niewątpliwie wizytówka nie tylko gminy Tłuszcz, ale również i Powiatu Wołomińskiego.

■ **Parafia Rzymskokatolicka pw. św. Stanisława Biskupa i Męczennika w Postoliskach**

- 📍 Postoliska, pl. 3 maja 17, 05-240 Tłuszcz
- 🌐 [www.parafiapostoliska.pl](http://www.parafiapostoliska.pl)

Obiekt dostępny do zwiedzania po wcześniejszym uzgodnieniu z kancelarią parafii.

Jest to neogotycka świątynia z trójnawową bazyliką o czworobocznej podstawie. Parafia powstała w 1540 r. początkowo w drewnianym



kościół, który przetrwał do 1850 r. Następnie w 1861r. ruszyła budowa plebanii, a w 1913 r. rozpoczęto budowę nowej murowanej świątyni w stylu neogotyckim. Zwieńczeniem prac było ukończenie strzelistej wieży w latach 80-tych. Jej autorem był Henryk Kudera.

■ **Kościół Przemienienia Pańskiego pw. Matki Bożej Fatimskiej w Tłuszczu**

- 📍 ul. Kościelna 1, 05-240 Tłuszcz
- ☎ +48 29 757 20 34



Kościół został zbudowany w latach 1930–1933 i poświęcony przez ks. prałata de Ville. Parafię erygował kard. Aleksander Kakowski 1 stycznia 1936 r.

■ **Wieża ciśnień**

- 📍 ul. Warszawska centrum Tłuszcza
- ☎ +48 29 757 20 34



Tłuszczańska wieża ciśnień wchodzi w skład infrastruktury kolejowej. Została wybudowana w 1912 roku. Budowla miała charakter rusko-bizantyjski. W 1915 roku została dotkliwie zniszczona podczas działań wojennych. Odbudowano ją w 1921 roku i w tym czasie utraciła swój pierwotny styl architektoniczny. W 1939 r.

ponownie została uszkodzona podczas bombardowania i ponownie odbudowana po II wojnie światowej. Obecnie obiekt stoi na terenie PKP w pasie przytorowym.



## MUZEA

### ■ Społeczne Muzeum Ziemi Tłuszczańskiej

📍 ul. Tadeusza Kościuszki 7, 05-240 Tłuszcz

☎ +48 29 757 38 94

🌐 [www.facebook.com/muzeumtluszcz](http://www.facebook.com/muzeumtluszcz)



Społeczne Muzeum Ziemi Tłuszczańskiej powołało Towarzystwo Przyjaciół Ziemi Tłuszczańskiej. Muzeum prezentuje bogatą tradycję i kulturę, zbiera eksponaty dokumentujące historię, i etnografię regionu, popularyzuje regionalną twórczość, a także umożliwia mieszkańcom kontakt ze sztuką profesjonalną.



## POMNIKI I MIEJSCA PAMIĘCI

### ■ Parowóz Ty2-1226

📍 ul. Sieroszewskiego przy Zespole Szkół w Tłuszczu nieopodal trasy kolejowej Warszawa – Białystok

Parowóz Ty2-1226 wyprodukowany w Berlinie w 1943 r. z numerem fabrycznym 12524. Służył w Niemczech i Rumuni. Następnie trafił do Związku Radzieckiego, skąd w 1962 r. został sprowadzony do Polski. Zabytkowy parowóz wraz z tendrem stoi w Tłuszczu w charakterze pomnika techniki, na specjalnie wykonanym do tego celu torze ekspozycyjnym. Obiekt znajduje się na ogrodzonym terenie Zespołu Szkół im. K.K. Baczyńskiego.



### ■ Lokomotywa Hutnik 4010

📍 Peron kolejowy przy stacji w Tłuszczu



Lokomotywa wąskotorowa Hutnik 4010. 32 lata jeździła w Hucie „Jedność” w Siemianowicach Śląskich. Wycofano ją z eksploatacji w 1990 r. a w 1993 r. trafiła do Muzeum Kolejnictwa w Warszawie. W 2005 r. przewieziono ją do Tłuszcza, gdzie zyskała status pomnika, który jest wizytówką miasta.

### ■ Pomnik Cichociemnych

📍 Postoliska plac przy Kościele  
Ogólnodostępny



Pomnik usytuowany w Postoliskach upamiętnia zrzut operacji „Bełt” przeprowadzonej podczas II Wojny Światowej w nocy z 30 na 31 marca 1942 r. Został odsłonięty w 65 rocznicę lądowania

wania Cichociemnych żołnierzy Sił Zbrojnych. Zrzutu broni i żołnierzy z ekipy Gotura dokonała polska załoga samolotu Halifax L-9 „W” ze 138 Dywizjonu RAF.

■ **Pomnik Obrońców Ojczyzny 1920 r.**

📍 ul. Warszawska, 05-240 Tłuszcz



Cmentarz znajduje się na skwerze rozciągającym się między torowiskiem a ulicą Warszawską, w centrum Tłuszcza. Upamiętnia ofiary Bitwy Warszawskiej 1920 r.

■ **Pomnik Siewby**

📍 Skrzyżowanie ul. Kościuszki i Warszawskiej (obecnie rondo), 05-240 Tłuszcz

Pomnik upamiętniający inicjatywę, która złotymi literami zapisała się na kartach historii nie tylko Tłuszcza. W latach 1906–1908 powstało i było wydawane ludowe czasopismo „Siewba” które budziło wśród chłopów świadomość narodową i społeczną. Twórcami czasopisma byli: Jan Kielak i Jan Adamowicz-Piliński.



■ **Pomnik Wolności i Solidarności**

📍 Rudniki – droga leśna na Rudniki

Pomnik odsłonięty w październiku 2014 r. dedykowany został Armii Krajowej oraz NSZZ „Solidarność”. Na terenie miejscowości Rudniki

przez trzy lata okupacji (1942–1945) mieścił się sztab dowodzenia Armii Krajowej.



■ **Pomnik straceń Konary**

📍 Konary, 05-240 Tłuszcz



Pomnik straceń usytuowany jest w lesie na Konarach, nieopodal miasta Tłuszcz. Poświęcony został wszystkim ofiarom poległym podczas działań II wojny światowej. W czasie okupacji mieściła się tu komendantura wojskowa. Niemcy wyciągali z pociągów cywilów, z których jedni trafiali do obozów pracy, innych rozstrzelano właśnie w lesie na Konarach.

➡ **SZLAKI TURYSTYCZNE**

■ **Szlak rowerowy czarny – 58 km „Dookoła Tłuszcza”**

Szlak został zaprojektowany jako tzw. pętla, dlatego podróż nim można rozpocząć w dowolnym miejscu. Przebiega przez centralną część Równiny Wołomińskiej poprzez obrzeża gmin: Wołomin, Klembów, Poświętne, Strachówka i Tłuszcz.





## OBIEKTY SPORTOWE

### ■ Szlak rowerowy czarny – 39,3 km

#### Jarzębia Łąka – Dobczyn PKP

Szlak rozpoczyna się w Jarzębiej Łące przy skrzyżowaniu ulic: Długiej i Kolejowej a kończy przy stacji PKP w Dobczynie.

### ■ Szlak rowerowy żółty – 17 km

#### „Żółty skrót”

Biegnie od stacji PKP Mokra Wieś na południe do miejscowości Chrząsne, obok Pałacu z XVII w., następnie przez centrum Tłuszcza w kierunku Miąsego i dalej do Międzypola i Międzylesia gdzie na rondzie dogodnie łączą się ze szlakiem czarnym Dookoła Tłuszcza.

### ■ Szlak rowerowy niebieski – 40,7 km

#### Stare Załubice – Tłuszcz

Jazdę po szlaku rozpoczynamy w Wolicy przy skrzyżowaniu ul. Mazowieckiej i Wczasowej kierując się na Myszyniec. Dalej jedziemy przez Arciechów, wzdłuż rzeki Bug aż do Kuligowa. Jazdę po szlaku rozpoczynamy w Wolicy przy skrzyżowaniu ulic: Mazowieckiej i Wczasowej. Następnie poruszamy się wzdłuż rzeki Bug aż do Kuligowa. Dalej jedziemy przez Myszyniec, Arciechów, Józefów, Dąbrówkę, Trojany, Zaścienie i Krusze. Docieramy do Tłuszcza od strony ul. Mazowieckiej. Przejeżdżamy przez przejazd kolejowy i kończymy trasę przy Szkole Podstawowej im. Jana Pawła II.

### ■ Szlak św. Jakuba – „Via Libertatis”

Droga wyznaczona w latach 2014–2015 przez LGD „Równiny Wołomińskiej”, oznakowana muszlą św. Jakuba. Po szlaku można poruszać się: rowerem, pieszo lub konno.

W Gminie Tłuszcz prowadzi od strony Sulejowa koło Pałacu w Chrząsnem aż do torów kolejowych, następnie obok Kościoła w Postoliskach kieruje się w stronę cmentarza w Tłuszczu i Kościoła Przemienienia Pańskiego. Następnie biegnie obok Urzędu gminy aż do przejazdu kolejowego. Przecina tory i skręca w ul. Mazowiecką prowadzącą do sąsiedniej gminy Klembów.

### ■ Kompleks boisk Orlik w Tłuszczu

📍 skrzyżowanie ul. Kościuszki i Wiejskiej  
05-240 Tłuszcz

☎ +48 29 757 31 34

🌐 [www.cktluszcz.pl](http://www.cktluszcz.pl)

Kompleks boisk Orlik w Tłuszczu został otwarty w 2012 r.



### ■ Hala sportowa

📍 przy szkole Podstawowej im. Jana Pawła II w Tłuszczu, ul. Kościelna 1

☎ +48 29 757 30 02

✉ [spjp2.dyrektor@wp.pl](mailto:spjp2.dyrektor@wp.pl)

🌐 [www.hala.sptluszcz.pl](http://www.hala.sptluszcz.pl)



W dniu 14 listopada 2014 r. marzenia społeczności szkolnej spełniły się – została oddana do użytku trzysektorowa hala sportowa. Uroczystości przyświecało motto, słowa patrona szkoły Jana Pawła II: „Sport niesie ze sobą bogaty skarbiec wartości”.

■ **Wielofunkcyjne boisko sportowe w Strykach**

📍 Stryki 2, 05-240 Tłuszcz

Lokalizacja: przy Szkole Podstawowej im. Jana Twardowskiego



Boisko wielofunkcyjne o nawierzchni sztucznej i wymiarach 20x40 m, Koszt: 237 946,18 zł dofinansowane w kwocie 145 113,00 zł w ramach PROW 2007–2013.



Niepodległości 11 listopada, obchodami poświęconymi powstańcom styczniowym czy też rocznicą Bitwy Warszawskiej 1920 r. Grupa wzięła również udział w filmie pt. „Siewba”, opowiadającym o życiu dawnej lokalnej społeczności na obszarze Gminy Tłuszcz.



## ATRAKCJE

■ **Plener ceramiczny Azymut Chrzęsem**

Fundacja Ogarnij Emocje – organizator

☎ +48 795 990 820 – Izabella Sasin

Plenery ogólnopolskie, które odbywają się cyklicznie co roku w miesiącu lipcu na obszarze Zespołu Pałacowo-Parkowego w Chrzęsem.



■ **Grupa rekonstrukcyjna „Rajski Ptak”  
Stowarzyszenie AB OVO**

☎ +48 606 839 026 – A. Skonieczna

☎ +48 505 925 660 – J. Baranowski

Grupa Rekonstrukcji Historycznej Ludności Cywilnej „Rajski Ptak” z Tłuszcza, działa przy Stowarzyszeniu na Rzecz Organizowania Społeczności Lokalnych AB OVO. Powstała w 2013 r. i od tamtej pory bierze udział w różnych inscenizacjach związanych ze świętem Odzyskania

■ **Młodzieżowa Orkiestra Dęta**

📍 Działa przy CKSiR w Tłuszczu przy ul. Szkolnej 1

☎ +48 29 757 31 34

🌐 [www.facebook.com/mod.tluszcz](http://www.facebook.com/mod.tluszcz)



Młodzieżowa Orkiestra Dęta działająca przy CKSiR w Tłuszczu powstała w listopadzie 2001 roku z inicjatywy władz miasta oraz mieszkańców, pan Sławomir Łagocki – absolwent Warszawskiej Akademii Muzycznej. Orkiestra liczy obecnie 33 członków grających i uczących się. MOD koncertowała zarówno w kraju jak i za granicą. Uczestniczyła w licznych przeglądach, konkursach i festiwalach. Do jej największych sukcesów zaliczyć można zdobycie srebrnego i brązowego medalu na Międzynarodowym Festiwalu Orkiestr Dętych w Rastede (Niemcy), zdobycie III miejsca na Międzynarodowych spotkaniach Tamburmajerek i Mażorettek w Ozimku w 2006 r.

### ■ Chór „Lux Mea”

Zapisy u instruktora w sali kinowej CKSiR przy ul. Szkolnej 1 w Tłuszczu, tel. 29 757 31 34



W 2003 roku nauczyciel muzyki i wieloletni dyrektor Szkoły Podstawowej w Ołdakach, podjął inicjatywę powołania mieszanego, czterogłosowego chóru w mieście Tłuszcz. Członków rekrutował głównie ze środowiska nauczycielskiego i miejscowego męskiego chóru parafialnego. Obecnie chór liczy 46 osób – głównie z miasta Tłuszcz, ale również z okolicznych miejscowości.

### ■ Tłuszczański Klub Sportowy „Bóbr”

- 📍 Działalność przy stadionie miejskim w Tłuszczu ul. Polna 1, 05-240 Tłuszcz
- ☎ +48 608 425 166



Klub został założony w 1993 r. Preferuje dyscypliny sportowe: piłkę nożną, siatkówkę i biegi.

### ■ Stadnina Koni Arabskich – Kamila Urbańczyk

- 📍 Jaźwie, 05-240 Tłuszcz

Jaźwie to idealne miejsce na treningi, gdziekonie mogą galopować po lasach i łąkach. Właścicielką stadniny jest Kamila Urbańczyk – Absolwentka UW, magister psychologii. Już jako mała dziewczynka interesowała się końmi. W 2004



roku na 8 letnim arabie Ewingu wywalczyła tytuł Mistrza Polski na dystansie – 160 km. Dziś jest świetną trenerką koni arabskich. Zawodnicy przygotowani przez nią osiągają sukcesy na wielu torach wyścigowych.

### ■ Stajnia Goplana

- 📍 Konary 4, 05-240 Tłuszcz
- ☎ +48 797 128 68
- 🕒 Godziny otwarcia: 8<sup>00</sup> - 21<sup>00</sup>




Stajnia prowadzi zajęcia: naukę jazdy konnej od podstaw na lonży, naukę skoków, zajęcia pony games, jazda na placu i oprowadzanki na kucykach, wyjazdy w teren.

„Stajnia Goplana” została założona w 2018 r. przy współudziale środków otrzymanych w ramach działania Premie z PROW 2014–2020. Dzięki dofinansowaniu powstał w miejscowości Konary, mały ośrodek jeździecki, w którym jest do dyspozycji 10 koni. Stajnia została zaopatrzona w profesjonalny sprzęt: komplet przeszkód treningowych, karuzelę i solarium dla koni co pozwoliło na rozwój pasji właścicielki stajni – Zuzanny Lach.

#### ■ Stajnia Natasza Klub – Sielska Osada Jażwie

📍 Jażwie, 05-240 Tłuszcz

☎ +48 784 077 655



Ósrodek jeździecki pełen magii. Piękne otoczenie i wnętrze stajni oraz budynku. To miejsce powstało z myślą o ludziach, którym wspaniała kadra chce poświęcić każdą minutę. Na terenie obiektu znajduje się klub i piękny staw, gdzie możemy odpocząć, złowić smaczną rybę i spędzić miło czas.



## LOKALNI PRODUCENCI

#### ■ Terenowe Koło Pszczelarzy w Tłuszczu

📍 05-240 Tłuszcz

☎ +48 29 757 30 02

🌐 [www.facebook.com/kolopszczelarskietluszcz](https://www.facebook.com/kolopszczelarskietluszcz)



Bartnicy i pszczelarze byli obecni na ziemi tłuszczańskej od bardzo dawna. Lustracja królewskich z roku 1565 wymienia bartników z Tłuszcza, Miąsego i Chrząsnego. Terenowe Koło Pszczelarzy w Tłuszczu powstało w dniu 28 września 1976 r. Członkowie Koła to doświadczeni pszczelarze pozyskujący miody bardzo dobrej jakości.

#### ■ Borys Rudajko – Pasieka pszczela

📍 Grabów 26b, 05-240 Tłuszcz

☎ +48 509 855 242

🌐 [www.sklepajko.pl](http://www.sklepajko.pl) (zakładka miody)



Lokalny producent miodów, serów świeżych i dojrzewających, własnego wina i ekologicznych produktów rolnych. Posiada własną pasiekę stacjonarną.

#### ■ Manufaktura mebli użytkowych

##### Piotr Maciejuk

📍 Łysobyki 2, 05-240 Tłuszcz

☎ +48 502 603 483

🌐 [www.maciejowe.pl](http://www.maciejowe.pl)



Pracownia rękodzielnicza zajmująca się projektowaniem i wykonaniem niepowtarzalnych mebli artystycznych, unikatowych i wyjątkowych w swoim rodzaju. Intarsje z litego drewna, reliefy, bogactwo gatunków w całości formy stanowią o zamierzonej, niepowtarzalnej twórczości Pana Piotra Maciejuka.



## GASTRONOMIA NOCLEGI

### ■ Centrum konferencyjno-bankietowe

#### Hotel Batory

📍 ul. Stefana Batorego 9, 05-240 Tłuszcz

☎ +48 533 332 736, 605 158 158

✉ poczta@batoryhotel.pl

🌐 www.batoryhotel.pl



Hotel posiada 27 pokoi, w których zapewnione są 54 miejsca noclegowe. Doba hotelowa trwa od 14<sup>00</sup> do 12<sup>00</sup>. Restauracja „U Batorego” serwuje potrawy polskiej kuchni. Śniadanie w formie bufetu oraz parking wliczone są w cenę doby hotelowej.

### ■ Dwór Franciszków

📍 Franciszków 70, 05-240 Tłuszcz

☎ +48 605 158 158, 605 157 157, 605 159 159

🌐 www.dworfranciszkow.pl



Niezwykły ośrodek szkoleniowo-rekreacyjny oddalony jest jedynie o 40 km od centrum Warszawy. Posiada 50 miejsc noclegowych w pokojach o wysokim standardzie hotelowym, restaurację, salę szkoleniową, karczmę, a także

klimatyczny dworski hol z kominkiem. Położony na terenie wielohektarowej posiadłości, otoczony przez lasy, łąki i stawy jest miejscem idealnym zarówno do skupienia i wyciszającego relaksu, jak i licznych zajęć o charakterze rozrywkowym i rekreacyjnym. Cały teren ośrodka jest ogrodzony i strzeżony.

### ■ Sala Bankietowa Andara

📍 ul. Piławska 35, 05-240 Tłuszcz

☎ +48 602 782 192

🌐 www.facebook.com/Sala-Bankietowa-Andara



Sala bankietowa „Andara” świadczy usługi związane z realizacją dużych imprez okolicznościowych: wesela komunie, spotkania rodzinne, imprezy firmowe, konsolacje.

### ■ Sala Biesiadna „Postolanka”

📍 ul. Jadowska 5, 05-240 Postoliska

☎ +48 509 50 65 93, 516 47 12 00

🌐 www.postolanka.pl



Sala Biesiadna POSTOLANKA zlokalizowana jest w miejscowości Postoliska, bezpośrednio przy trasie wojewódzkiej nr 636, w odległości 40 km od centrum Warszawy. Lokal przygotowany jest dla 200 Gości. Do ich dyspozycji oddano urokliwy ogród przestrzenną salę oraz duży, oświetlony parking.

#### ■ Sala weselna „Zameczek Zakrzewiak”

📍 Zakrzewie 8a, 05-240 Tłuszcz

☎ +48 662 085 976, 502 423 311

🌐 [www.weselezklasa.pl/ogloszenia-weselne/zameczek-zakrzewiak,35341/](http://www.weselezklasa.pl/ogloszenia-weselne/zameczek-zakrzewiak,35341/)



Wysokiej jakości usługi gastronomiczne. Właściciele oferują bogate i doskonałe domowe menu. „Zameczek” organizuje: przyjęcia weselne, komunie, chrzciny, uroczystości rodzinne, konferencje oraz inne przyjęcia okolicznościowe.

#### ■ Sala weselna „Zakątek”

📍 Kozły 45A, 05-240 Tłuszcz

☎ +48 604 268 073

Organizowanie imprez: wesela, komunie, imprezy 18-stkowe.



cje. Pizzeria serwuje 16 różnych bardzo smacznych rodzajów pizzy na miejscu lub na wynos. W lecie tuż obok lokalu funkcjonuje ogródek na świeżym powietrzu.



#### ■ Paolo Pizza

📍 ul. Polna 5A, 05-240 Tłuszcz

☎ +48 29 757 30 85

🌐 [www.paolopizza.pl](http://www.paolopizza.pl)

Godziny otwarcia: codziennie 12.00 – 22:00



Pizzeria serwuje 24 różne rodzaje pizzy na miejscu lub na wynos a także dania makaronowe, przekąski, sałatki, napoje. W lecie przed lokalem funkcjonuje ogródek na świeżym powietrzu.



## PIZZERIE, BARY, RESTAURACJE

#### ■ Pizzeria i restauracja Andara

📍 Władysława Reymonta 15, 05-240 Tłuszcz

☎ +48 29 757 22 16

🌐 [www.pizzeria-andara.eatbu.com](http://www.pizzeria-andara.eatbu.com)

Godziny otwarcia: codziennie 12.00 – 22:00.

Restauracja Andara świadczy usługi związane z realizacją małych imprez okolicznościowych: urodziny, imieniny, chrzciny, komunie, konsola-

#### ■ Bar Chińczyk

📍 Kościuszki 28, 05-240 Tłuszcz

☎ +48 29 757 32 41

Bar serwuje śniadania, zupy, dania obiadowe, sałatki i dodatki oraz menu kids. Możliwy jest dowóz do klienta. Oferta baru podana jest w kategoriach: strefa wege, strefa na chrupko, sałatki, dania z kaczki, burgery, dania z kurczaka, kebab, dania z wieprzowiny, dania z wołowiny, ryż smażony i makaron, ryby, owoce morza, sajgonki, zupy orientalne, dania kids.

### ■ Miodzio bar

📍 ul. Warszawska 3, 05-240 Tłuszcz

☎ +48 500 125 000

🌐 [www.facebook.com/Miodzio-Bar](http://www.facebook.com/Miodzio-Bar)

Godziny otwarcia: 10:00 - 20:00

Bar ze smacznym domowym jedzeniem usytuowany w centrum Tłuszcza tuż przy budynku Urzędu Miasta.



## AGROTURYSTYKA

### ■ Gospodarstwo Gościnne Joanny i Sławomira Chudy

📍 Marianów 20, 05-240 Tłuszcz

☎ +48 602 467 888

🌐 [www.agromarianow.pl](http://www.agromarianow.pl)



Joanna i Sławomir Chudy – właściele gospodarstwa, prowadzą agroturystykę od 11 lat. W ich działaniach widać na każdym kroku, że płyną prosto z serca. Gośćmi agroturystyki są najczęściej rodziny z dziećmi. Baza posiada tylko 9 miejsc w 3 pokojach, ale urządzonych ze smakiem – tak, że można poczuć się jak

w domu. W domowym menu dominują potrawy kuchni polskiej. Na życzenie można również zamówić warsztaty w mini skansenie.

### ■ Gospodarstwo Agroturystyczne „Po Kądzieli”

📍 Rudniki 1, 05-240 Tłuszcz

☎ +48 606 630 565

🌐 [www.zagroda-edukacyjna.pl](http://www.zagroda-edukacyjna.pl)



Zagroda Edukacyjna „Po Kądzieli” położona jest wśród leśnej scenerii w Rudnikach gmina Tłuszcz. Oferta skierowana jest do dzieci, młodzieży szkolnej oraz grup zorganizowanych. Uczestnicy biorą udział w programach edukacyjnych organizowanych w gospodarstwie w 4 blokach tematycznych.

### ■ Gospodarstwo Edukacyjno-Agroturystyczne Mazowiecki Zaścianek

📍 Grabów 26, 05-240 Tłuszcz

☎ +48 516 176 686

🌐 [www.mazowiecki-zascianek.com](http://www.mazowiecki-zascianek.com)

🌐 [www.facebook.com/MazowieckiZascianek](http://www.facebook.com/MazowieckiZascianek)



Gospodarstwo położone jest w miejscowości Grabów w klimatycznym miejscu. Oferta gospodarstwa to 16 bloków o tematyce edukacyjnej, wypoczynkowej, a także warsztaty regionalne. W gospodarstwie organizowane są także przyjęcia biznesowe, okolicznościowe dla grup zorganizowanych oraz wesela.

# GMINA WOŁOMIN



## URZĄD GMINY

- +48 22 763 30 00  
fax. 22 763 30 66
- ul. Ogrodowa 4, 05-200 Wołomin
- um@wolomin.org.pl
- www.wolomin.org.pl



## INFORMACJA TURYSTYCZNA

### ■ Urząd Gminy Wołomin

- ul. Ogrodowa 4, 05-200 Wołomin
- +48 22 763 30 00, fax. 22 763 30 66
- www.wolomin.org.pl



Gmina miejsko-wiejska w województwie mazowieckim, w Powiecie Wołomińskim. W latach 1975–1998 gmina położona była w województwie warszawskim. Siedziba gminy to miasto Wołomin. Na terenie gminy funkcjonuje 15 sołectw i 13 osiedli.

### ■ Miejska Biblioteka Publiczna im. Zofii Nałkowskiej

- ul. Wileńska 32
- +48 22 776 29 53

Miejska Biblioteka Publiczna im. Zofii Nałkowskiej w Wołominie powołana została w 1949 roku. Do 1978 roku mieściła się w budynku przy ul. Przyjacielskiej, po czym Urząd Miasta przyznał jej nowy lokal przy ul. Wileńskiej 23. Od 12



listopada 2009 roku mieści się na I i III piętrze wyremontowanego zabytkowego budynku dawnej szkoły „Jedynki” przy ulicy Wileńskiej 32, w centrum Wołomina. MBP w Wołominie posiada trzy podległe filie.

### ■ Powiatowa Biblioteka Publiczna

- ul. Ogrodowa 1A, 05-200 Wołomin
- +48 22 776 22 09, fax. 22 776 22 10
- www.pbp.wolomin.pl
- www.biblioteka.wolomin.pl



Powiatowa Biblioteka Publiczna im. Heleny i Stefana Nafeterów mieści się przy ul. Ogrodowej 1a w Wołominie. Biblioteka powstała we



wrzeźniu 1955 roku z inicjatywy Pedagogicznej Biblioteki Wojewódzkiej w Warszawie. Dawniej funkcjonowała w mniejszym lokalu Inspektora-tu Szkolnego przy ul. Legionów.

Na ul. Ogrodową wprowadziła się w 1967 roku. Dwadzieścia lat później bibliotekę przeniesiono do niewielkiego, tymczasowego lokalu przy ul. Warszawskiej. Od 2013 roku zmieniła swoją nazwę na „Powiatowa Biblioteka Publiczna”.

#### ■ Szkoła Podstawowa im. ks I. Skorupki

📍 ul. Matarewicza 148, 05-230 Ossów

☎ +48 22 786 10 18, fax. 22 786 10 18

🌐 [www.zs.ossow.w.interia.pl](http://www.zs.ossow.w.interia.pl)

Pokój nr 2 zaprasza od poniedziałku do piątku w godzinach 8.00-16.00

☎ +48 22 209 50 78



Szkoła podstawowa im Ks. Ignacego Skorupki powstała na początku XX wieku. Początkowo odbywało się nauczanie tajne w domach prywatnych, które obejmowało dzieci ze wsi Ossów i Turów. Następnie powstały placówki oświatowe, powołując do życia Publiczną Szkołę Powszechną w Ossowie. Szkoła otrzymała imię bohaterskiego kapelana ks. I. Skorupki, walczącego z bolszewikami w 1920 r., a weterani wojny ufundowali sztandar, który przekazali szkole w 1939 roku.

#### ■ Pawilon ekspozycyjny

„Wrota Bitwy Warszawskiej 1920 r.”

📍 ul. Matarewicza 148, 05-230 Kobyłka

☎ +48 22 209 50 78

🌐 [www.ossow1920.pl](http://www.ossow1920.pl)

Pawilon ekspozycyjny jest czynny: wt. - niedziela w godz. 10.00 - 16.00.

Park Kulturowy Ossów jest unikatowym miejscem w Polsce, gdzie utrwala się pamięć i wiedzę o wydarzeniach z lat 1919–1921. Był

to czas wojny polsko-bolszewickiej w obronie niepodległości Rzeczypospolitej. W Ossowie znajduje się Pawilon ekspozycyjny, który pełni rolę muzeum. Budynek przez wiele lat był miejscem przechowywania wykonanej przez żołnierzy dioramy obrazującej ruchy wojsk w czasie Bitwy Warszawskiej. Obecnie miejsce dotychczasowej makiety zajęły multimedia, a sama makieta jest dostępna w pawilonie pod postacią zdjęć o dużej rozdzielczości. Na ścianach widoczne są wielkoformatowe wydruki, tworząc w ten sposób ciekawą przestrzeń ekspozycyjną Bitwy Warszawskiej 1920r. Fotografie pochodzą z zasobów Centralnego Archiwum Wojskowego.



## ZABYTKI

#### ■ Kościół Matki Bożej Częstochowskiej

📍 ul. Kościelna 54, 05-200 Wołomin

☎ +48 22 799 97 04

🌐 [www.mbcz.wolomin.pl](http://www.mbcz.wolomin.pl)



Rzymskokatolicki kościół parafialny należący do dekanatu wołomińskiego diecezji warszawsko-praskiej powstał w latach 1908–1914. Na początku w 1902 r. wierni z Wołomina wybudowali małą kapliczkę, która stoi obecnie obok kościoła. Następnie powstał kościół w stanie

surowym. Wojna przerwała budowę do 1924 r., kiedy to pierwszy proboszcz parafii ks. Jan Goleździnowski ukończył świątynię o powierzchni 200 m<sup>2</sup>. Parafię erygował Kard. Aleksander Kakowski 1 kwietnia 1924 roku.

■ **Kaplica przy Kościele Matki Bożej Częstochowskiej**

📍 ul. Kościelna 54, 05-200 Wołomin

☎ +48 22 799 97 04

🌐 [www.mbcz.wolomin.pl](http://www.mbcz.wolomin.pl)



Kaplica stoi przy kościele Matki Bożej Częstochowskiej. We wnętrzu znajduje się ołtarz przystosowany do odprawiania mszy w obrządku trydenckim. Z inicjatywy mieszkańców parafii od 11 grudnia 2013 r. dekretem arcybiskupa Henryka Hosera w kaplicy odbywają się msze w obrządku trydenckim w każdą niedzielę o godz. 9.00. Liturgia wywodzi się z czasów apostołskich.

■ **Kościół św. Józefa Robotnika  
Parafia Rzymskokatolicka**

📍 ul. Piłsudskiego 44, 05-200 Wołomin

☎ +48 22 787 66 14 – dom zakorny

☎ +48 22 787 30 69 – kościół

🌐 [www.jozef.wolomin.pl](http://www.jozef.wolomin.pl)

Świątynię zaprojektował architekt Ryszard Tomicki.

Od 1958 r. wierni tzw. Wołominka zabiegali u władz państwowych o utworzenie parafii i budowę świątyni. Pozwolenie na budowę kościoła parafia otrzymała w 1977 r. W szybkim tempie wzniesiono tymczasową kaplicę murowaną. Była ona zapleczem kościoła. Siostry Pasterki prowadziły w niej sierociniec. 15 października 1978 r. przeniesiono Najświętszy Sakrament ze



starej kaplicy do nowej i odprawiono pierwszą Mszę św., na której ks. kardynał Stefan Wyszyński – Prymas Polski erygował parafię św. Józefa Robotnika.

■ **Kościół Matki Bożej Królowej Polski**

📍 ul. Kurkowa 35, 05-200 Wołomin

☎ +48 797 352 013

🌐 [www.mbkpwolomin.pl](http://www.mbkpwolomin.pl)



Parafia rzymskokatolicka Matki Bożej Królowej Polski – należy do dekanatu wołomińskiego diecezji warszawsko-praskiej. Została erygowana 1 września 1986 r. przez jego Eminencję Księdza Kardynała Józefa Glempa Prymasa Polski. Kościół został zbudowany w latach 1989–1997. W 2003 roku w kościele wykonanych zostało szereg prac: wstawiono górne witraże, nad prezbiterium zawieszono figurę Chrystusa, na ołtarzu głównym pojawił się obraz Matki Bożej Królowej Polski. Sprowadzono również relikwie bł. Matki Teresy z Kalkuty, które umieszczono w specjalnym relikwiarzu w Kaplicy Miłosierdzia Bożego." Dnia 13 grudnia 2009 kościół został uroczystie poświęcony przez abp. Henryka Hosera.

■ **Powiatowe Centrum Dziedzictwa i Twórczości – „Fabryczka”**

📍 ul. Orwida 20, 05-200 Wołomin

☎ +48 22 787 41 13

🌐 [www.fabryczka.com.pl](http://www.fabryczka.com.pl)



„Fabryczka” to 3 budynki: sala teatralno-koncertowa, obiekt wystawowy, sala ekspozycyjna. Dostępność: od poniedziałku do piątku w godzinach pracy od 8<sup>00</sup> do 16<sup>00</sup>.

„Fabryczka” przed wojną była fabryką żeliwa, dziś to prężnie działający obiekt kultury – świetne miejsce łączące w sobie Muzeum etnograficzne, Galerię przy Fabryczce i salę koncertową. Jego oficjalna nazwa brzmi – Powiatowe Centrum Dziedzictwa i Twórczości. Od początku zajmowano się tu badaniami nad kulturą ludową i obyczajami charakterystycznymi dla Powiatu Wołomińskiego a także organizowano spotkania z artystami, wystawy, koncerty, kiermasze rękodzieła, lekcje muzealne, promowano związanych z regionem artystów i kolekcjonerów.

■ **„Dom pod Akacjami”  
„Rohnówka”**

📍 ul. Wąska 5, Wołomin-Stoneczna



Drewniany dom z około 1883 roku wpisany do rejestru zabytków jako budynek mieszkalny – „Rohnówka”. Jego pierwszym właścicielem był pułkownik Rohn – inżynier pracujący przy budowie kolei warszawsko-wiedeńskiej. Budynek ten to rzadki okaz dobrze zachowanego drewnianego domu letniskowego z końca XIX wieku. Bogata dekoracja snycerska budynku jest syntezą różnych stylów architektury szwajcarskiej i rosyjskiej, połączonej z elementami tradycyjnego budownictwa mazowieckiego.



**MUZEA**

■ **„Dom nad łąkami”  
Muzeum rodziny Nałkowskich**

📍 ul. Wacława Nałkowskiego 17,  
05-200 Wołomin

☎ +48 22 786 22 19



Muzeum stanowi nieduży, wybudowany w 1895 r. na tzw. Górkach (na pograniczu Wołomina i Kobyłki) drewniany dom, który stał się ukochanym miejscem na ziemi Zofii Nałkowskiej i bohaterem jednej z jej autobiograficznych książek „Dom nad łąkami”. To w nim spędziła dzieciństwo i młodość. To w nim napisała kilka swoich najszynniejszych utworów (Granica, Romans Teresy Hennert, Dom kobiet). W „Domu nad łąkami” mieszkali: Wacław Nałkowski – geograf, pedagog, publicysta i działacz społeczny. Zofia Nałkowska – pisarka, publicystka i dramatopisarka, Hanna Nałkowska – młodsza siostra Zofii, rzeźbiarka. Do zwiedzania udostępniono parter budynku. Wśród eksponatów fortepian Zofii Nałkowskiej, rodzinne zdjęcia, księgozbiór, kilka rzeźb autorstwa Hanny Nałkowskiej oraz mapy i pamiątki związane z ich ojcem – Wacławem.

■ **Izba Muzealna Wodiczków Fundacja ODA**

📍 Al. Armii Krajowej 43, 05-200 Wołomin

☎ +48 601 281 581

🌐 [www.fundacjaoda.pl](http://www.fundacjaoda.pl)

Izba jest czynna w środy w godzinach 9<sup>00</sup>-13<sup>00</sup>. Wizytę w Izbie można ustalić kontaktując się telefonicznie.



Uroczyste otwarcie Izby Muzealnej poświęconej Rodzinie Wodiczków odbyło się 17 września 2011 r. Powstała dzięki Fundacji Oda założonej przez Panią Danutę Michalik aby chronić przed zapomnieniem i zniszczeniem dobra kulturowe świadczące o przeszłości rodziny Wodiczków, Bohdana Wodiczki, Franciszka Wodiczki, jego dzieci i wnuków rozproszonych po całym świecie. Bohdan Wodiczko – to jedna z najbardziej znanych oraz zasłużonych postaci polskiej kultury muzycznej. Izba Wodiczków w Wołominie jest więc miejscem spotkań miłośników muzyki poważnej, historii Wołomina i miejscem spotkań z młodzieżą.



## POMNIKI I MIEJSCA PAMIĘCI

■ **Pomnik Obrońcom Ojczyzny 1920 r.**

📍 Plac Marszałka Józefa Piłsudskiego przy ul. Ogrodowej (przy stacji PKP W Wołominie).



Pomnik został wzniesiony w 1930 roku w X Rocznicę Cudu nad Wisłą. Upamiętnia wizytę Marszałka Józefa Piłsudskiego w sierpniu 1920 roku w Wołominie. Uroczyste odsłonięcie i poświęcenie pomnika nastąpiło w sierpniu 1995 roku. Monument został zaprojektowany przez Tadeusza Tchórzewskiego.

■ **Pomnik Bohaterów Ziemi Wołomińskiej**

📍 05-200 Wołomin, ul. Plac 3 Maja, od ulicy Daszyńskiego.



Jest on poświęcony bohaterom, którzy polegli w latach 1939–1945 w walce z najeźdźcą hitlerowskim.

■ **Pomnik Żołnierzy Narodowych Sił Zbrojnych**

📍 Skwer przy skrzyżowaniu ulicy Wilsona i Przejazd, 05-200 Wołomin.



Pomnik jest poświęcony żołnierzom Armii Krajowej i Narodowych Sił Zbrojnych, którzy walczyli na ziemi wołomińskiej z okupantem hitlerowskim. Na pomniku są wyryte nazwiska osób, które zginęły, walcząc o wolność i niepodległość, oraz zostały zamordowane przez okupanta niemieckiego, NKWD i UB.

- **Pomnik Pamięci ku czci pomordowanych przez hitlerowców w latach 1939–1944**

📍 Plac 3 Maja w Wołominie przy ul. Moniuszki



Pomnik jest poświęcony pomordowanym przez hitlerowców w czasie okupacji niemieckiej, w latach 1939–1944, mieszkańców Wołomina. Został ufundowany przez społeczeństwo miasta Wołomin.

- **Pomnik Bohaterów Powstania Styczniowego 1863 r.**

📍 Skwer Bohaterów powstania Styczniowego, skrzyżowanie ul. Gdyńskiej i Piłsudskiego.



Pomnik przedstawia głaz, na którym umieszczone jest godło oraz wyryty napis w kamieniu: „Bohaterom Powstania 1863, Rodacy”.

- **Pomnik Zesłańców Sybiru i Osób Represjonowanych**

📍 Skrzyżowanie ul. Wilsona i Przejazd, 05-200 Wołomin

Pomnik odsłonięty 17 września 2009 r. jest poświęcony osobom zesłanym na Sybir, a także represjonowanym w latach 1939–1945. Na pomniku wyryte są słowa kardynała Stefana Wyszyńskiego: „Gdy ginie pamięć ludzka, dalek mówią kamienie”. Fundatorem pomnika jest Związek Sybiraków Koło Wołomin.



- **Pomnik Jana Pawła II**

📍 Plac 3 Maja, 05-200 Wołomin



Pomnik przedstawia postać papieża na tle otwartej księgi ze słowami „Totus Tuus”. Monument został odsłonięty w maju 2006 roku.

- **Pomnik Stefana Wyszyńskiego**

📍 Dziedziniec przy ogrodzeniu Kościoła Matki Bożej Częstochowskiej ul. Kościelna 54, 05-200 Wołomin.



Pomnik przedstawia postać kardynała Stefana Wyszyńskiego (1901–81) – Prymasa Tysiąclecia. Został zaprojektowany przez Krystynę Fałdygę-Solską na 27 rocznicę śmierci kardynała. Został odsłonięty w 2008 r.

■ **Pomnik Katyński**

📍 ul. Kościelna 54, 05-200 Wołomin. Znajduje się na dziedzińcu Kościoła Matki Bożej Częstochowskiej.



Pomnik poświęcony jest pamięci mieszkańców Ziemi Wołomińskiej, którzy zostali zamordowani w Katyniu w innych obozach. Uroczyste poświęcenie i odsłonięcie pomnika nastąpiło 22 maja 2005 r. przez arcybiskupa Sławoja Leszka Głódzia.

■ **Ławka Henryka Woyciechowskiego**

📍 Skwer przy styku ulic Wileńskiej i Ogrodowej, 05-200 Wołomin.



Ławka ustawiona na skwerze w Wołominie przedstawia postać wybitnego architekta i założyciela miasta – Henryka Woyciechowskiego.

■ **„Kościół pw. Matki Bożej Zwycięskiej”  
„Kaplica Cudu nad Wisłą”.**

■ **„Cmentarz poległych na polach Ossowa”.**

📍 Położenie – Pola bitwy znanej jako Bitwa Warszawska 1920 – Cud nad Wisłą.



Kaplicę pod wezwaniem Matki Boskiej Zwycięskiej zbudowano w 1928 r., zgodnie z projektem Brunona Zborowskiego. Wnętrze kaplicy zdobią: kopia obrazu Matki Boskiej Częstochowskiej oraz kopia dzieła Jerzego Kossaka „Cud nad Wisłą”. W 2007 r. Arcybiskup Sławoj Leszek Głódź ustanowił na terenie kaplicy parafię pw. Matki Bożej Zwycięskiej i cmentarz poległych na polach Ossowa w 1920 r. Ossów był areną Bitwy Warszawskiej, zwanej „Cudem nad Wisłą”, zakończonej zwycięstwem Polaków nad Bolszewikami. W bitwie tej zginął ks. Ignacy Skorupka, kapelan 236 pułku piechoty Legii Akademickiej. Pamięć o tamtych wydarzeniach upamiętnia Kaplica. Co roku 15 sierpnia w Ossowie na polach bitewnych ma miejsce rekonstrukcja walk, której inscenizacja zachwyca rozmachem i zaangażowaniem aktorów, wcielających się w postaci żołnierzy, kapelanów, sanitariuszy itd. Nieopodal kaplicy znajduje się pomnik upamiętniający generała broni Wojska Polskiego Józefa Hallera, dowódcy frontu, kawalera orderów Orła Białego i Virtuti Militari. W jej otoczeniu znajdują się mogiły ofiar Bitwy Warszawskiej, a w głębi terenu przykościelnego posadzono 96 dębów i ustawiono pomiędzy nimi pamiątkowy krzyż. Miejsce to poświęcono ofiarom katastrofy samolotu TU 154M/101 rozbitego pod Smoleńskiem, która miała miejsce 10 kwietnia 2010 roku.

■ **Głaz pamięci Lecha Kaczyńskiego i Ryszarda Kaczorowskiego**

📍 ul. Kościelna 54, 05-200 Wołomin.



Głaz stoi przy ogrodzeniu Kościoła Matki Bożej Częstochowskiej. Poświęcony jest pamięci prezydenta Lecha Kaczyńskiego oraz ostatniego prezydenta na uchodźstwie Ryszarda Kaczorowskiego i pamięci 96 ofiar katastrofy samolotowej pod Smoleńskiem w dniu 10 kwietnia 2010 r. Odświeżenie nastąpiło 10 kwietnia 2014 r.

#### ■ Polana Dębów Pamięci w Ossowie „Panteon Bohaterów”



W Ossowie w Sanktuarium Narodowym powstaje „Panteon Bohaterów” Budowę Panteonu realizuje Ryszard Walczak, prezes Ogólnopolskiego Komitetu Pamięci Ks. Jerzego Popiełuszki. „Panteon Bohaterów” zapoczątkowało w 2012 r. odświeżenie pomnika prezydenta Lecha Kaczyńskiego. W ciągu ostatnich lat postawiono także popiersia m.in. Biskupa Polowego WP Gen. Tadeusza Płaskiego, Prezydenta RP Ryszarda Kaczorowskiego itd... Wszystkie ofiary katastrofy smoleńskiej symbolizują zasadzone na terenie polany dęby. W ich pobliżu wzniesiono także brzozywoy krzyż.

#### ■ Pomnik gen. Józefa Hallera w Ossowie



W 1996 roku odświeżono głaz narzutowy poświęcony gen. J. Hallerowi, na którego miejscu później zbudowano pomnik autorstwa Stanisława Szwechowicza.

#### ■ Pomnik ks. I. Skorupki w Ossowie

📍 ul. Matarewicza 148, 05-230 Ossów. Zlokalizowany przed szkołą w Ossowie.



Pomnik ustawiony jest wysokim granitowym cokole w formie obelisku. Wykonany jest w formie odlewu orła z rozpostartymi skrzydłami, zespolonego ze stojącą postacią ks. Skorupki. Na skrzydłach orła widoczne są płaskorzeźbione postacie walczących żołnierzy.

■ **Tablica Weroniki (Dwojry) Grynberg Ps. Wiera Gran**

📍 Kamienica przy ul. Warszawskiej 13, 05-200 Wołomin



W latach 1918–1927 i 1929–1931 w kamienicy przy ul. Warszawskiej 13 mieszkała Wiera Gran (1916–2007) – polska piosenkarka aktorka kabaretowa i filmowa. Pochodziła z rodziny żydowskiej, nazywała się Dwojra Grynberg. Fakt ten upamiętnia tablica umieszczona na elewacji budynku.

■ **Rondo im. Małgorzaty Dydek**

📍 ul. Lipińska 16, 05-200 Wołomin. Rondo Małgorzaty Dydek-Twigg znajduje się przy Zespole Szkół nr 5 w Wołominie.



Oficjalne uroczystości związane z nadaniem imienia Małgorzaty Dydek rondu, odbyły się 3 września 2012 r. To wyraz hołdu i pamięci dla zmarłej w 2011 r. koszykarki, która swoją karierę rozpoczęła właśnie w Wołominie. Ta Polska

zawodniczka grała w swojej karierze w lidze polskiej, francuskiej, hiszpańskiej, rosyjskiej i amerykańskiej (WNBA).

**i** **ATRAKCJE**

■ **Pchli Targ w Wołominie**

📍 ul. Orwida 20, 05-200 Wołomin  
📞 Pytania w sprawie targu: +48 22 787 41 13



Zainteresowanych kupnem, sprzedażą bądź wymianą starych rzeczy pamiątkowych zapraszamy na Pchli Targ w każdą przedostatnią niedzielę miesiąca w godz. 10:00-15:00 do „Fabryczki”, w Wołominie.

■ **Tydzień Bibliotek**

**Miejska Biblioteka Publiczna im. Zofii Nałkowskiej**

📍 ul. Wileńska 32, 05-200 Wołomin  
📞 +48 22 776 29 53  
🌐 [www.wolomin.org.pl](http://www.wolomin.org.pl)



Miejska Biblioteka Publiczna im. Zofii Nałkowskiej w Wołominie każdego roku uczestniczy w kolejnych edycjach Tygodnia Bibliotek przy-



gotowując wyjątkowe atrakcje. Tydzień ten przypada zazwyczaj pomiędzy 8–15 maja. Jest to nie tylko święto wszystkich pracowników ale jednostek kultury i czytelników zarówno najmłodszych, jak i starszych. W trakcie tygodnia organizowane są atrakcje: **Noc w Bibliotece** – noc spędzona w bibliotecznych murach przez dzieci i młodzież w wieku szkolnym, która jest chętna wyruszyć w podróż w poszukiwaniu wiedzy i przygód.

**Akcja czytelnicza – „W Wołominie dzień wspólniały-czyta duży, czyta mały”.**

Światowy Dzień Książki obchodzony w bibliotece. Z balkonu budynku Miejskiej Biblioteki przez mikrofon czytane są przez znanych wołominian fragmenty ulubionych książek.

**Wołomiński Odjazdowy Bibliotekarz.** Niezwykłym powodzeniem cieszy się bookcrossing – Rajd rowerowy z książką. Na początku rozdawane są gadżety związane z wydarzeniem: odjazdowe koszulki z logo, torby, balony, interesujące lektury, które można zabrać na trasę rowerową. W zaprzyjaźnionym punkcie – sklepie „Świat rowerów” dokonywane są przeglądy dwukołowców. Następnie peleton wyrusza w trasę, biegnącą przez miasto, aby dojechać na przystanek, znajdujący się na malowniczej polance. Tam, na uczestników czekają atrakcje: głośne czytanie, spacer po lesie z przyrodnikiem, punkt medyczny, gry, rebusy i zagadki słowne. Metą rajdu rowerowego jest Park Kulturowy w Ossowie, gdzie odbywa się Rodzinny Piknik Rowerowy. Kulminacyjnym punktem rajdu jest ognisko.



#### ■ Międzypokoleniowy Rajd Rowerowy

Organizator: Urząd Miasta w Wołominie

📍 ul. Ogrodowa 4, 05-200 Wołomin

☎ +48 22 763 30 00, 22 787 45 13

Opólnodostępna rowerowa impreza cykliczna organizowana zazwyczaj w lipcu przez Urząd



Miasta w Wołominie. Startuje zazwyczaj spod Urzędu o godzinie 10.00. Peleton przejeżdża przez miasto kierując się w stronę Leśniakowizny. Trasa jest w dużej części leśna, malownicza, chociaż niełatwa. Rajd kieruje się dalej w okolicę rezerwatu Mosty Kalińskie, przeprowia się przez rzeczkę, mija stawy w Ossowie i dociera do finału, czyli do Amazing Park przy ul. Wołomińskiej, gdzie zazwyczaj zaplanowany jest poczęstunek i odrobina rozrywki.

#### ■ Amazing Park

📍 ul. Wołomińska 3A, 05-200 Wołomin

☎ +48 516 877 799

🌐 [www.amazingpark.pl](http://www.amazingpark.pl)

Atrakcje Parku: 4 trasy parku linowego, boisko multifunkcyjne, kregielnia Plenerowa, trampoliny Eurobungee, kule wodne, giga Szachy, snookball, strefa dmuchańców, łódeczki. Sale zabaw: sala zakamarków, sale urodzinowe strefa sensoryczna, strefa malucha, Knoocker.

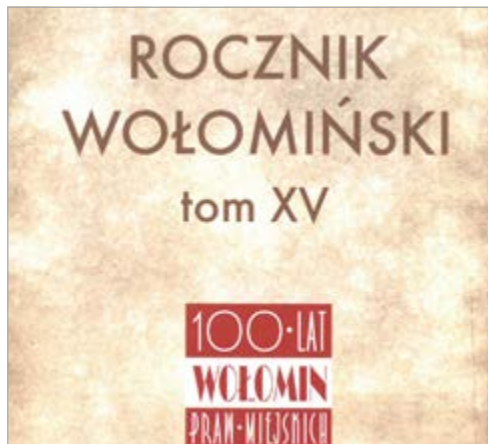


Amazing Park to Park Linowy na mapie Wołomina zlokalizowany przy ul. Wołomińskiej 3A w pobliżu Rezerwatu Grabicz. Dookoła widoczny jest piękny las oraz cudowna przyroda. Te atrybuty sprawiają, że jest to miejsce, w którym nie tylko można spędzić aktywnie czas, ale przede wszystkim wypocząć na łonie natury. Dla gło-

domorów właściciele są w stanie rozpalic bezpieczne ognisko, aby goście mogli delektować się smakiem pieczonych przysmaków. Na terenie parku są wydzielone strefy wypoczynku – namioty, które doskonale służą do organizowania różnego rodzaju imprez plenerowych.

■ **Rocznik Wołomiński**

Obejmuje artykuły dotyczące Wołomina i okolic. Wydawany jest przez Urząd Miejski od 2006 roku.



■ **Kapsuła czasu**

ul. Ogrodowa 4, 05-200 Wołomin  
Kapsuła Czasu została wmurowana 21 września 2019 r. przy budynku Urzędu Miejskiego w Wo-



łominie na 100 Rocznicę nadania praw miejskich miastu Wołomin. Metalowa tuba została umieszczona pod specjalną pokrywą u podnóża konstrukcji jubileuszowego dzwonu – „Henryka Konstantego”. Na pokrywie widnieje data „2019” – roku stulecia nadania praw miejskich.

■ **Dzwon „Henryka Konstantego”**

ul. Ogrodowa 4, 05-200 Wołomin  
(przed Urzędem miejskim w Wołominie)



W sobotę 21 września 2019 r. o godz. 16:30 przed Urzędem Miejskim w Wołominie został odsłonięty jubileuszowy dzwon z okazji stulecia praw miejskich Wołomina. Z dźwiękiem dzwonu wiążą się najważniejsze wydarzenia w historii narodu – towarzyszył koronacjom, wielkim rocznicom, podkreślał przełomowe chwile.

■ **Pracownia Gliniany Blues**

Filia: ul. Żelazna pawilon 1B, 05-200 Wołomin  
+48 603 200 486

Warsztaty ceramiczne dla dzieci i dla dorosłych. Zajęcia w grupach od 8 do 12 osób. Obowiązują zapisy telefoniczne.



### ■ Fundacja Ogarnij Emocje

📍 ul. Żelazna pawilon 1B, 05-200 Wołomin

☎ +48 795 990 820

🌐 [www.facebook.com/fundacjaogarnijemocje](http://www.facebook.com/fundacjaogarnijemocje)



Oferta Fundacji: spacerzy poznawcze, wyjazdy studyjne, wyjazdy turystyczno-rekreacyjne, warsztaty kulinarne, warsztaty zdrowego żywienia, plenery, wystawy prac, zajęcia rekreacyjne i relaksacyjne, szkolenia tematyczne. Ogólnodostępne – w ramach realizowanych działań projektowych – zapisy. Zajęcia w grupach do 15 osób. Wyjazdy w grupach do 20 osób.

### ■ Mazowieckie Forum Biznesu Nauki i Kultury

📍 ul. Wileńska 36A, 05-200 Wołomin

☎ +48 698 655 256

Życie Powiatu na Mazowszu

🌐 [www.zyciepw.pl](http://www.zyciepw.pl)

Obowiązują zapisy telefoniczne.



MFBNIK na czele z Panią Prezes-Teresą Urbanowską prowadzi Pracownię Artystycznych Wyzwań. W ofercie pracowni: wystawy, wernisaże, warsztaty plastyczne dla różnych grup wiekowych i społecznych; plenery artystyczne z dowolnie wybranego zakresu: wycinanka, malowanie na porcelanie, ceramiki, różnych technik malarskich.

### ■ Rękodzieło artystyczne

**Monika Hetmanowska**

☎ +48 508 807 431



Pani Monika Hetmańska artystka-rękodzielniczka wykonuje biżuterię srebrną oraz artystyczne filcowanie metodą igłową na sucho. W swojej ofercie przedstawia: warsztaty filcowania i warsztaty wykonywania biżuterii artystycznej. Zajęcia odbywają się w grupach od 8 do 12 osób. Obowiązują zapisy telefoniczne.

### ■ Pole Bitwy Warszawskiej 1920 r.

**Rekonstrukcja historyczna**

📍 Łąki w sąsiedztwie ul. Matarewicza 148, 05-230 Ossów



Teren, na którym co roku 15 sierpnia odbywa się rekonstrukcja historyczna Bitwy Warszawskiej 1920 r. W pokazie biorą udział grupy rekonstrukcyjne z całej Polski. Jest to impreza masowa skupiająca bardzo dużo ludzi zainteresowanych historią.



■ **Zlot starych samochodów Wołomin**

📍 ul. Ogrodowa 4, 05-200 Wołomin  
(budynek Urzędu Miejskiego w Wołominie)  
☎ +48 517 424 422 – rezerwacja noclegów



Odbywa się zazwyczaj we wrześniu. Jest to impreza 2 dniowa. Tradycyjnie składa się z dwóch etapów: pierwszego dnia odbywa się rajd turystyczny a drugiego wystawa pojazdów zabytkowych. Trasa rajdu wynosi około 100 kilometrów. Uczestnicy jadą na nocleg do Nadbużańskiego Ośrodka Edukacji w Broku. O godz. 19.00 jest ognisko i koncert na terenie noclegu. Następnego dnia następuje przejazd kolumną pojazdów z bazy noclegowej do Wołomina, gdzie w centralnym punkcie miasta – na Placu 3-go Maja odbywa się wystawa pojazdów zabytkowych, konkurs elegancji, koncert, rozdanie nagród i podsumowanie zlotu w Pubie „Taaka Ryba”.

Na zlot przyjeżdżają stare samochody co najmniej 30 letnie, o wysokim stopniu oryginalności, dopuszczone do ruchu drogowego. Udział w zlocie jest bezpłatny.

⇒ **SZLAKI TURYSTYCZNE**

■ **Szlak Bitew Warszawskich – 52,1 km**  
**Szlak rowerowy czerwony**

Prowadzi z Warszawy z Placu na Rozdrożu przez Wawer, Rembertów, Zielonkę, Ossów, Kobylkę, Nadmę, Stupno do Radzimina i koczy się przy Cmentarzu Żołnierzy Polskich 1920 r. Szlak prowadzi po terenach, na których miały miejsce ważne bitwy: Powstania Listopadowego, Powstania Kościuszkowskiego oraz Bitwa Warszawska 1920r

■ **Szlak św. Jakuba-VIA LIBERTATIS**

Droga wyznaczona w latach 2014–2015 r. przez LGD „Równiny Wołomińskiej, oznakowana muszlą św. Jakuba.

Po szlaku można poruszać się: rowerem, pieszo lub konno.

Droga św. Jakuba w Gminie Wołomin rozpoczyna się od ronda w miejscowości Majdan. Na szlaku możemy zwiedzić: Parafię w Majdanie z relikwiami św. Faustyny Kowalskiej. Park Kulturowy Ossów, Kaplicę Cudu nad Wisłą i cmentarz poległych w Bitwie.

■ **Szlak pieszy lub rowerowy zielony**  
**Krajoznawczy szlak przyrody i historii**

Ten malowniczy szlak prawie w całości przebiega przez teren Powiatu Wołomińskiego. Zaczyna się w Sierakowie koło Radzimina i biegnie przez Czarną Strugę, Strugę, Nadmę, Czarną, Kobylkę, Ossów do Zielonki. Na trasie znajdują się ciekawe obiekty przyrodnicze: rezerваты Łęgi Czarnej Strugi, Puszcza Słupecka, Rezerwat Grabcicz oraz wiele okazałych drzew – pomników przyrody.

■ **Szlak rowerowy czerwony**  
**„Rezerwat Grabcicz”**

Teren leśny wokół „Rezerwatu Grabcicz”, ograniczony szlabanami i zamknięty dla ruchu samochodowego (za wyłączeniem dojazdu do leśniczówki).



Rezerwat „Grabcicz” to leśno-torfowy rezerwat przyrody położony na południowo-wschodnim skraju miasta Kobylka i obrzeżach Gminy Wołomin. Utworzono go w 1978 r. na powierzchni 29,34 ha w celu ochrony jeziora i otaczających terenów, będących ostoją blisko 40 gatunków ptaków. „Grabcicz” został zamknięty dla ruchu

turystycznego, z wyjątkiem drogi biegnącej wzdłuż zachodniej i południowej jego granicy. Został tam wytyczony czerwony szlak rowerowy, który biegnie do pomnika przyrody o nazwie „Głaz Edmunda”. Jest to ogromny kamień o obwodzie 8 m i wys. 1,3 m, który zawdzięcza swą nazwę leśnikowi Edmundowi Nurkiewiczowi. Został znaleziony w 1951 r. podczas zalesiania okolic Wołomina. Stamtąd przetransportowano go do leśniczówki w Kobyłce.



## ŚCIEŻKI PRZYRODNICZE

- **Trasa zdrowia PZU, piesza – długość ok. 2 km**  
Lokalizacja: w Kobyłce przy stacji PKP.



Trasa Zdrowia PZU to mini kompleks-sportowo rekreacyjny, wyposażony w instalacje treningowe dzięki którym można spędzać czas aktywnie, niezależnie od wieku. Ścieżka znajduje się na terenie leśnym w okolicach stacji PKP w Kobyłce. Można na nią wejść od strony parkingu znajdującego się przy stacji. Trasa powstała przy współpracy z firmą PZU. Na ścieżce znajduje się 9 miejsc przystankowych z urządzeniami do ćwiczeń. Przejście zajmuje ok. 1 godz.

- **Torfowiska Białe Błota**  
📍 Nowa Wieś 1/1, 05-200 Wołomin  
Ogólnodostępne.

Torfowiska znajdują się w północno-wschodniej części Wołomina i należą do obszaru Natura 2000, zamieszkiwanego przez strzelbę błotną. Powstały w związku z tym, że w 1885 r. właściciel kopalni Wilhelm Bajer wydobywał tam przemy-



słowo torf, którego używano jako taniego opału. W okresie międzywojennym oraz po drugiej wojnie światowej teren ten był niezwykle atrakcyjny pod względem rekreacyjnym i przyrodniczym. Wiele ludzi przyjeżdżało tu z Warszawy i okolic, by zażyć uzdrawiającej mocy klimatu Białych Błot. Ta wspaniała działalność skończyła się mniej w latach siedemdziesiątych. Wody zaczęły wysychać, roślinność dziczeć, cały teren Białych Błot ulegał powolnej dewastacji. Obecna liczba zbiorników wodnych jest trudna do określenia. Zmienia się w zależności od poziomu wód gruntowych.



## OBIEKTY SPORTOWE

- **Ośrodek Sportu i Rekreacji „Huragan”**  
📍 ul. Korsaka 4, 05-200 Wołomin  
☎ +48 576 996 723  
🌐 [www.osir.wolomin.pl](http://www.osir.wolomin.pl)  
🌐 [www.facebook.com/osirhuragan](https://www.facebook.com/osirhuragan)  
Obiekt ogólnodostępny.

Ośrodek Sportu i Rekreacji „Huragan” w Wołominie to Hala sportowa, boiska piłkarskie, pływalnia. Zajęcia odbywają się w sekcjach sportowych i rekreacyjnych zgodnie z harmonogramem.



■ **Pływalnia OSiR „HURAGAN”**

- 📍 ul. Korsaka 4, 05-200 Wołomin
- ☎️ Biuro: +48 22 760 39 20 wew. 20
- ☎️ Kasy: +48 22 760 39 21, 22 760 39 23
- 🌐 [www.plywalniawolomin.pl](http://www.plywalniawolomin.pl)

Godziny otwarcia od 6<sup>00</sup> do 23<sup>00</sup>.

Pływalnia jest jednym z popularniejszych obiektów znajdujących się w Powiecie Wołomińskim, który odwiedzają miłośnicy sportu i rekreacji niezależnie od wieku. Swoją popularność za-



wdzięcza nie tylko atrakcyjnemu usytuowaniu, ale przede wszystkim ciekawej ofercie. Odwiedzający pływalnię mogą spędzić aktywnie czas m.in.: pływając i ucząc się pływania, uczęszczając na zajęcia aerobiku, spędzając czas w grocie solnej.



**WYPOŻYCZALNIA  
SPRZĘTU**

■ **Wypożyczalnia rowerów**

Samorządowa Instytucja Kultury „Ossów – Wrota Bitwy Warszawskiej 1920 roku”

- 📍 ul. Matarewicza 148, 05-230 Ossów
- ☎️ +48 22 209 50 78, 885 251 920
- 🌐 [www.ossow1920.pl](http://www.ossow1920.pl)

Godziny otwarcia: poniedziałek – piątek od 10<sup>00</sup> do 18<sup>00</sup>, sobota – niedziela od 11<sup>00</sup> do 19<sup>00</sup>.



Wypożyczalnia rowerów działa od maja 2013 r., i jest to jedyna w okolicy darmowa wypożyczalnia. Turyści mogą bezpłatnie wypożyczyć rowery siedem dni w tygodniu. Wypożyczalnia dysponuje 23 w pełni wyposażonymi rowerami z osprzętem. Mieści się na terenie Zespołu Szkół w Ossowie przy ul. Matarewicza 148. Jest czynna sezonowo od 16 kwietnia do 30 listopada. Rowery mogą wypożyczać jedynie osoby pełnoletnie. Jednośлады należy zwrócić w dniu wypożyczenia do godziny określonej w regulaminie.



**LOKALNI  
PRODUCENCI**

■ **Huta szkła TERMISIL**

**TERMISIL Glass Sp. z o.o.**

- 📍 ul. Wileńska 68A, 05-200 Wołomin
- ☎️ +48 605 961 064
- 🌐 [www.termisil.com](http://www.termisil.com)

Po wcześniejszym omówieniu zakresu i obszaru tematycznego dopuszcza się możliwość zorganizowania lekcji i/lub warsztatów tematycznych związanych z dorobkiem Huty Szkła Wołomin dla grup zorganizowanych – pełnoletnich liczących od 10 do 15 osób.



TERMISIL Glass Sp. z o.o. to jeden z trzech europejskich producentów szkła boro-krzemowego (żaroodpornego) z własną zastrzeżoną marką szkła TERMISIL. Historia Huty sięga roku 1905. Od 1908 r. nastął tzw. złoty okres dla przedsiębiorstwa, które zaczęło wytwarzać 1000 wzorów szkła. Cztery lata później dostawca dworu carskiego odznaczył Hutę medalem za jakość wyrobów. Huta stała się jedną z największych

w Królestwie Polskim. Obecnie Termisil Glass produkuje szkło, które ma zastosowanie w przemyśle AGD, laboratoryjnym, oświetleniowym, chemicznym, medycznym itp. Naczynia wykonane ze szkła boro-krzemowego są bezpieczniejsze, pozbawione porów oraz gładziej w stosunku do swoich odpowiedników wykonanych ze szkła sodowego. Dodatkowo są bardziej wytrzymałe na wysokie temperatury, wstrząsy oraz uszkodzenia. Marka TERMISIL jest znana w 40 krajach. Klienci doceniają jakość produktów, innowacyjne pomysły oraz oryginalne wzornictwo. TERMISIL Glass Sp. z o.o. dąży do uzyskania pozycji światowego lidera w produkcji szkła żaroodpornego.

#### ■ DJCHEM CHEMICALS POLAND

- 📍 ul. Ignacego Łukasiewicza 11A, 05-200 Wołomin
- ☎ +48 22 787 63 46
- 🌐 [www.djchem.pl](http://www.djchem.pl)
- 🌐 [pl-pl.facebook.com/djchem.chemicals.poland](https://pl-pl.facebook.com/djchem.chemicals.poland)



Firma DJCHEM CHEMICALS POLAND powstała w 1985 roku. Początkowa działalność firmy była nastawiona na produkcję wyrobów z polistyrenu i handel chemikaliami. W późniejszych latach rozpoczęto wytwarzanie polistyrenu suspensyjnego na bazie styrenu. W 1997 r. firma przekształciła się w spółkę akcyjną i rozpoczęła budowę nowego zakładu w Wołominie, który otwarto w 1999 r. Obecnie przeznaczają 85% swojej produkcji na eksport. Jest liderem technologicznym w produkcji antyutleniaaczy i antyozonantów aminowych.

#### ■ Cukiernia Wiśniewscy

- 📍 ul. Legionów 12A, 05-200 Wołomin
- ☎ +48 22 537 922 601
- 🕒 Godziny otwarcia: od 8<sup>00</sup> do 18<sup>00</sup>.



Cukiernia Wiśniewscy to jedna z najlepszych cukierni w okolicy Wołomina. Produkuje ciasta, mazurki, torty na imprezy okolicznościowe (urodziny, chrzciny, komunie, wesela), desery i piecze wspaniałe pączki oraz drożdżówki. Posiada w swojej ofercie bardzo dużą liczbę deserów a także niedrogie kawy i herbaty do wypicia na miejscu.

#### ■ Zakład Piekarniczo-Cukierniczy „KACPER”

- 📍 ul. Graniczna 1, 05-200 Zagościńc
- ☎ +48 22 245 33 12
- 🌐 [www.facebook.com/zpckacper/](https://www.facebook.com/zpckacper/)
- 🕒 Godziny otwarcia: 5<sup>00</sup> - 20<sup>00</sup>.



Zakład Piekarniczo-Cukierniczy „Kacper” to firma z prawie 70-letnią tradycją. Jego produkcja opiera się na starych, wypróbowanych recepturach. Pieczywo produkowane w zakładzie wytwarzane jest na naturalnym zakwasie, dlatego jest smaczne i posiada niepowtarzalny aromat. Dodatkowym produktem zakładu są torty, desery i lody kulkowe, lody włoskie oraz świderki amerykańskie. Wyroby te dostępne są w sklepach firmowych w Zagościńcu przy ul. Granicznej 1, a także w Wołominie przy ul. Mieszka I 4.



## GASTRONOMIA

### ■ Restauracja „Pobite talerze”


- 📍 ul. Warszawska 21, 05-200 Wołomin
- ☎ +48 795 408 464
- 🌐 [www.pobitetalerze.pl](http://www.pobitetalerze.pl)



W restauracji dominuje Kuchnia amerykańska a zwłaszcza burgery i steki. Lokal może przyjąć jednorazowo 60 osób. „Pobite talerze” to bardzo klimatyczne miejsce z bardzo smacznym jedzeniem.

### ■ Ciotka Matylda – Jadłodajnia Smakosza

- 📍 ul. Stanisława Moniuszki 5, 05-200 Wołomin
- ☎ +48 608 139 287
- 🌐 Facebook: Ciotka Matylda – Jadłodajnia smakosza
- Czynne: poniedziałek – sobota 11<sup>00</sup> - 18<sup>00</sup>.



„Ciotka Matylda” to jadłodajnia, która serwuje najlepsze dania z naszej rodzimej kuchni polskiej w najlepszych cenach. Jednorazowo może przyjąć 18 osób.

### ■ Restauracja LIVIA

- 📍 ul. Mariańska 9, 05-200 Wołomin
- ☎ +48 22 776 30 01
- 🌐 [www.hotellivia.com.pl](http://www.hotellivia.com.pl)
- Czynna: 7 dni w tygodniu w godz. od 12<sup>00</sup> do 22<sup>00</sup>.



Restauracja hotelowa specjalizuje się w tradycyjnej kuchni polskiej i regionalnej. Oferuje: śniadania, obiady, kolacje. Organizuje wesela, chrzciny, komunie, konsolacje, bankiety okolicznościowe i spotkania biznesowe. Jednorazowo może przyjąć 80 osób.

### ■ Restauracja „Przystanek W”

- 📍 ul. Ogrodowa 9, 05-200 Wołomin
- ☎ +48 575 035 455
- ✉ [kontakt@przystanekw.pl](mailto:kontakt@przystanekw.pl)
- 🌐 [www.przystanekw.pl](http://www.przystanekw.pl)



Restauracja zlokalizowana jest obok Torstar Park przy ul. Ogrodowej 9. Serwuje domowe burgery, gofry i szaszłyki oraz dania kuchni polskiej wykonywane z pasją. Znajdziemy tam dania tradycyjne w nowej odsłonie jak i dania wegetariańskie na bazie warzyw i kasz. Wszystkie produkty pozyskiwane są od sprawdzonych dostawców i lokalnych firm. Restauracja Przystanek W jednorazowo może przyjąć 20 osób.



#### ■ Restauracja Falcon & Friends

- 📍 ul. Adama Mickiewicza 8, 05-200 Wołomin
- ☎ +48 696 696 588
- ☎ +48 696 696 610 – catering
- 🌐 [www.wolomin.org.pl](http://www.wolomin.org.pl)

W restauracji dominuje kuchnia polska i europejska. Lokal jednorazowo może przyjąć 120 osób w dwóch salach.

Czynne: poniedziałek – piątek 10<sup>00</sup> - 22<sup>00</sup>, sobota – nieczynne, niedziela 11<sup>00</sup> - 21<sup>00</sup>.



Falcon & Friends powstała w 1992 roku jako departament dzisiejszej Grupy Falcon w bliskiej odległości od Warszawy. Z tego właśnie powodu jego głównymi odbiorcami są firmy takie jak: Ministerstwo Gospodarki, Business Center Club, PGE, Coca Cola oraz wiele innych. Swoim klientom oferuje obsługę cateringową uroczystości firmowych oraz rodzinnych, konferencji, zebrań, ale również codzienny serwis lunchowy, w tym obiady pracownicze. Zajmuje się również zamówieniami indywidualnymi, na przykład potraw świątecznych oraz innych specjalności według życzenia klienta.

#### ■ Restauracja Chińczyk

- 📍 ul. Legionów 2, 05-200 Wołomin
  - ☎ +48 22 215 31 07
  - 🌐 [superjedzonko.eatbu.com](http://superjedzonko.eatbu.com)
- Godziny otwarcia: 9<sup>00</sup> - 24<sup>00</sup>.



Restauracja serwuje potrawy kuchni azjatyckiej i polskiej. Specjalizuje się w daniach szybkich, tanich i dowożonych na zamówienie do klienta.

#### ■ Restauracja 4 smaki

- 📍 ul. Legionów 120, 05-200 Wołomin
- ☎ +48 692 451 444
- 🌐 [www.4smaki.pl](http://www.4smaki.pl)



Restauracja istnieje od 2005 r. Serwuje dania kuchni międzynarodowej. Proponuje menu oparte o sezonowość produktów, aby goście mogli cieszyć się produktami świeżymi i odpowiadającymi tradycji kulinarnej kuchni polskiej i śródziemnomorskiej. Wykonuje dostawy na zamówienia, dowozi catering na imprezy i przyjęcia, także pracownicze.

#### ■ Restauracja Marsala

- 📍 ul. Przejazd 3 od strony ul. Lipińskiej 05-200 Wołomin
- ☎ +48 22 252 37 96, 730 588 170
- 🌐 [pl-pl.facebook.com/MarsalaRestauracja](https://pl-pl.facebook.com/MarsalaRestauracja)



Marsala to elegancka restauracja włoska z wyjątkową atmosferą. Oferuje ciekawą kartę dań, miłą obsługę i bardzo dobre jedzenie za uczciwą cenę. Szefem Kuchni jest utalentowany

Hristo Belev! Ukończył elitarne szkoły kulinarne i zdobył doświadczenie szefa kuchni w pięciogwiazdkowym Hotelu Sense Sofia. W środku restauracji bar oferuje przepyszne różnokolorowe drinki, piwa (też te regionalne) i napoje bezalkoholowe. Jest to miejsce ze wszech miar godne polecenia – jedyne takie w Wołominie.

■ **Sokoła Klub**

- 📍 ul. Sokoła 12, 05-200 Wołomin
- ☎ +48 501 581 046
- 🌐 [www.facebook.com/SokolaKlub/](http://www.facebook.com/SokolaKlub/)



Sokoła Klub jest firmą rodzinną, założoną w 1993 roku przez rodzinę Gołębiewskich. To klimatyczne miejsce na organizację imprez okolicznościowych wyposażone w kameralną salę, serwujące wyśmienite jedzenie i posiadające kompleksową usługę. Organizuje przyjęcia w trzech podstawowych kategoriach: Cocktail party, Przyjęcie bufetowe, Przyjęcie zasiadane. Oferuje dwa rodzaje serwisu w czasie przyjęć: całkowita obsługa kelnerska, bufet połączony z obsługą kelnerską.

■ **Pub „Taaka Ryba”**

- 📍 ul. Sikorskiego 4, 05-200 Wołomin
  - ☎ +48 502 112 103
  - 🌐 [www.facebook.com/pg/TaakaRyba/](http://www.facebook.com/pg/TaakaRyba/)
- Godziny otwarcia: 16<sup>00</sup> - 24<sup>00</sup>.

Pub „Taaka Ryba” jest miejscem, którego nie można pominąć zwiedzając Wołomin. To tutaj toczy się życie towarzyskie Wołomina i odbywają się różne koncerty, spotkania, imprezy, babskie wieczory itp. Tu można również zjeść i dobrze się pobawić. W pubie dominuje kuchnia szybka fast food oraz polskie pierogi.



■ **Pizzeria Da Grasso**

- 📍 ul. Kościelna 10, 05-200 Wołomin
  - ☎ +48 534 888 777
  - 🌐 Facebook: Da Grasso Wołomin
- Czynne: codziennie w godz. 11.00 - 22.00.



W pizzerii dominuje kuchnia włoska a zwłaszcza różne rodzaje pizzy: tradycyjne – 22 rodzaje, wegetariańskie – 5 rodzajów, z owocami morza – 3 rodzaje, z drobiem – 7 rodzajów, dla juniorów – 2 rodzaje. W pizzerii można również zamówić lasagne i zupę. Pizzeria robi dostawy na wynos.

■ **Komesushi**

- 📍 ul. 1 Maja 46, 05-200 Wołomin
- ☎ +48 530 830 631
- 🌐 [www.komesushi.pl](http://www.komesushi.pl)

W lokalu dominuje Kuchnia Japońska z pysznym suschi oraz pizza. Posiłki podawane są w formie Lunch i Obiad. Miejsce jest polecane dla fanów kuchni azjatyckiej z możliwą dostawą jedzenia do domu.



#### ■ Kebab Grand

📍 ul. Lipińska 21, 05-200 Wołomin

☎ +48 787 500 060

🌐 [www.facebook.com/pg/Kebab.Grand.Wolomin/](http://www.facebook.com/pg/Kebab.Grand.Wolomin/)  
Czynne: 10<sup>00</sup> - 23<sup>00</sup>. Dostawy: 11<sup>00</sup> - 22<sup>00</sup>.



Kebab Grand to typowe miejsce z kuchnią turecką gdzie królują kebab zawsze wyśmienicie przyprawiony i zawsze wypieczony. Lokal jest czysty, schludny i może pomieścić większe grupki ludzi, a w sezonie letnim, istnieje opcja stolików na zewnątrz (ogródek letni).

#### ■ Bistro „Koryto Smaków”

📍 ul. Legionów 52, 05-200 Wołomin

☎ +48 22 299 20 92

☎ +48 533 567 986

(codzienne zamówienia obiadów z dostawą)

🌐 [www.korytosmakow.pl](http://www.korytosmakow.pl)

🌐 [www.facebook.com/KorytoSmakow](http://www.facebook.com/KorytoSmakow)

„Koryto Smaków” to bistro, które odtwarza niepowtarzalne smaki oraz większą atmosferę, oferując przy tym tradycyjne jadlo. Proponuje



niezwykłe kulinarne doświadczenie w staropolskim, rustykalnym stylu. Mięsiwa, naturalne sery z polskiego mleka, prawdziwy miód, warzywa z ekologicznych upraw, tradycyjne dania, podane na drewnianych korytkach to idealna propozycja na rodzinne biesiady i uroczystości, spotkania firmowe, a może nawet wesele. Lokal oferuje: **Koryto szlachcica** (600 zł) – porządna uczta dla wymagającej gawiedzi. **Koryto swojskie** (550 zł) – to propozycja na tradycyjną biesiadę. **Koryto babskie** (510 zł) – oczekiwana odpowiedź na głośno wyrażane, babskie skargi. **Dania na imprezkę** – menu do wyboru, koszt to 66 zł na osobę. W cenie dostawa, odbiór zastawy.

#### ■ Wakacje na południu.

##### Pizzeria – Restauracja Bałkańska

📍 ul. Ignacego Prądzyńskiego 2,  
05-200 Wołomin

☎ +48 531 531 727

🌐 [www.wakacjenapoludniu.pl](http://www.wakacjenapoludniu.pl)

🌐 [www.facebook.com/pg/WakacjeNaPoludniu/](http://www.facebook.com/pg/WakacjeNaPoludniu/)



Klimatyczne miejsce, w którym wystrój stolików na świeżym powietrzu sprawia, że można poczuć się jak na wakacjach, gdzieś na południu Europy. W lokalu dominuje kuchnia południowa

z akcentem na bułgarską i włoską. Lokal prowadzi Bułgar z blisko 20-letnim stażem jako kucharz i szef kuchni w wielu europejskich restauracjach. Restauracja zaprasza na przyjęcia rodzinne, imprezy firmowe, komunie, chrzciny, konsolacje i inne imprezy zamknięte do 30 osób. Lokal organizuje również catering.

■ **Pizza Hut Express Wołomin**

- 📍 ul. Geodetów 2, 05-200 Wołomin
- ☎ +48 22 536 36 36, 571 407 492
- 🌐 [www.pizzahut.pl](http://www.pizzahut.pl)



Pizza Hut Express zlokalizowana jest w Galerii Wołomin przy ul. Geodetów 2. W menu znajdują się najpopularniejsze smaki Pizza Hut: Prosciutto e Rucola, Pepperoni, Farmerska, Margherita, Hawajska. Wszystkie podawane są na klasycznym, cienkim cieście lub w opcji z serem w brzegach. Istnieje również możliwość skomponowania własnej pizzy z dowolnymi składnikami.

■ **Pizza House**

- 📍 ul. Legionów 58, 05-200 Wołomin
  - ☎ +48 665 360 364
  - 🌐 Facebook: Pizza House Wołomin
- Pizzeria czynna jest w godz. 11<sup>00</sup> - 22<sup>00</sup>.

Oferuje 11 rodzajów pizzy dostępnych na miejscu, na wynos lub z dostawą. Ponadto w ofercie znajdziemy też shake: truskawkowy, waniliowy i czekoladowy oraz desery lodowe i kawę mrożoną.



## NOCLEGI

■ **Hotel LIVIA**

- 📍 ul. Mariańska 9, 05-200 Wołomin
  - ☎ +48 22 776 30 01
  - 🌐 [www.hotellivia.com.pl](http://www.hotellivia.com.pl)
- Hotel czynny: od 7<sup>00</sup> do 24<sup>00</sup>.



Hotel Livia to najlepszy wybór w okolicy Warszawy. Znajduje się w centrum miasta Wołomin. Dogodna lokalizacja zapewnia wygodny dostęp do urzędów, punktów usługowych czy środków komunikacji. Do dyspozycji gości hotel oddaje 120 miejsc noclegowych w pokojach 1-, 2-, 3- i 4-osobowych. Pokoje podzielone są na 3 kategorie: premium, standard oraz ekonomiczne. Do dyspozycji Gości służy także bezpłatny parking.

■ **Hotel u Stefaniaków**

- 📍 ul. Polna 31, 05-200 Wołomin
  - ☎ +48 736 134 133
  - 🌐 [www.ustefaniakow.pl](http://www.ustefaniakow.pl)
- Czynne codziennie od 7<sup>00</sup> do 24<sup>00</sup>.



Trzygwiazdkowy Hotel „U Stefaniaków” zlokalizowany jest w Wołominie przy ul. Polnej 31. Do dyspozycji gości hotelowych oddano: 17 pokoi, zaplecze bankietowe, saunę, siłownię, pralnię i bezpłatny parking. Hotelowa restauracja serwuje dania z kuchni polskiej, a także międzynarodowej. Liczba miejsc noclegowych – 31.

# GMINA WYSZKÓW



## URZĄD GMINY

+48 29 743 77 00  
ul. Aleja Róż 2, 07-200 Wyszaków  
gmina@wyszkow.pl



## INFORMACJA TURYSTYCZNA

### ■ Urząd Miejski w Wyszakowie

ul. Aleja Róż 2, 07-200 Wyszaków  
+48 29 743 77 13, 29 743 77 00  
kom. 507 808 867  
www.wyszkow.pl

Urząd miasta Wyszaków znajduje się w centrum miasta przy ul. Aleja Róż 2. Informacje turystyczne: pokój 145 w Urzędzie miasta i gminy Wyszaków



Gmina Wyszaków jest gminą miejsko-wiejską położoną w Powiecie Wyszakowskim, w woj. mazowieckim. Zajmuje powierzchnię 165,6 km<sup>2</sup>. Siedzibą gminy jest miasto Wyszaków. Gminę zamieszkuje ok. 39 395 (dane z GUS 2017 r.).

### ■ Kordegarda neogotycka

Stoi w Parku miejskim Karola Ferdynanda Wazy między ulicami: Aleja Róż, 3 Maja, Berka Joselewicza a rzeką Bug.



Kordegarda w Wyszakowie należała dawniej do majoratu biskupa płockiego Karola Ferdynanda Wazy. Została zbudowana w XVII w. Obecnie jest siedzibą Towarzystw i Stowarzyszeń związanych z kulturą oraz Punktu Informacji Turystycznej w miesiącach letnich: V–VIII.

### ■ Miasto Wyszaków – Historia



Wyszaków leży w północno-wschodniej części Mazowsza, w Powiecie Wyszakowskim, na prawym brzegu rzeki Bug. Nazwę swą prawdopodobnie zawdzięcza właścicielowi osady, który miał na imię Wyszko. Początki miasta związane były z osobą biskupa płockiego Wincentego Przerębskiego, który w dniu 26 marca 1501 roku nadał prawa miejskie osadzie Wyszaków. Bliskość Warszawy i dogodne położenie komunikacyjne było bodźcem dla szybko rozwijającego się przemysłu. Obecnie Wyszaków to tereny cieka-

we pod względem, biznesowym, turystycznym i rekreacyjnym. Przez Wyszków biegnie droga krajowa nr 62 i S8, której część stanowi obwodnicę miasta. Oprócz tego przez miasto prowadzi droga kolejowa Warszawa-Ostrołęka.

### ■ Kamieńczyk – Historia



Kamieńczyk – dawne miasto, obecnie wieś w Polsce, położona w Powiecie Wyszowskim, w gminie Wyszków. Leży na rozwidleniu rzek: Bugu i Liwca, 5 km na wschód od Wyszkowa. W czasach swojej świetności Kamieńczyk zwał się Kamieńcem Mazowieckim. W XVI w. był jednym z ważniejszych miast na Mazowszu. Stał tu zamek murowany, trzy kościoły, był ratusz, rynek i sukiennice. Bugiem płynęły niezliczone barki ze zbożem, drewnem i innymi cennymi dobrami. Kamieńczyk uzyskał lokację miejską w 1428 roku, którą następnie stracił w 1869 roku ukazem carskim. Od początku XIX wieku nie pojawiła się już w historii nazwa Kamieniec Mazowiecki lecz Kamieńczyk.



## ZABYTKI

- **Sanktuarium św. Idziego**  
**Kielich Biskupa Piotra Gamrata**  
**Kielich późnorenesansowy** z ok. 1620 r.  
**Obraz Najświętszej Marii Panny** w srebrnej sukience z XVIII wieku.  
📍 ul. Białostocka 12, 07-200 Wyszków  
☎ +48 29 742 32 13  
🌐 [www.idzi-sanktuarium.pl](http://www.idzi-sanktuarium.pl)  
Obiekt dostępny do zwiedzania po wcześniejszym uzgodnieniu z kancelarią parafii.



Początki Sanktuarium św. Idziego sięgają końca XIV wieku, kiedy to ówczesny biskup płocki erygował parafię. Początkowo wierni gromadzili się w drewnianym kościele. Pierwszy murowany, trójnawowy kościół stanął na jego miejscu w 1795 roku. W kilkadziesiąt lat później, kościół rozbudowano o dwie kaplice oraz zakrystię. Podczas II wojny św. został doszczętnie zniszczony, ocalała jedynie kaplica Matki Bożej. Po wojnie odbudowano kościół, a w 2014 r. podniesiono do rangi Sanktuarium. We wnętrzu warto zwrócić uwagę m.in. na XVII-wieczny obraz Najświętszej Marii Panny w srebrnej sukience oraz dalmatykę z XVIII wieku i zabytkowe kielichy.

### ■ Plebania Kościoła św. Idziego w Wyszkanie



Najstłynniejsza plebania w Polsce. Została wybudowana w 1901 r. Obecnie znajdują się w niej pokoje dla księży i gości, kancelaria, kuchnia i magazyn Caritasu. Dawniej przebywali tu Feliks Dzierżyński, Julian Marchlewski oraz Feliks Kohn – czołowi działacze polskiego ruchu komunistycznego. Na plebanii gościły znamienite osobistości – korespondenci wojenni, a wśród nich Stefan Żeromski. To jemu zawdzięczamy opowiadanie „Na probostwie w Wyszkanie”.

### ■ Pałac Skarżyńskich

📍 3 Maja 67A, 07-200 Wyszków



Pałac został wybudowany w roku 1785 dla Jana Stefana Giedroycia, biskupa żmudzkiego. Wielokrotnie zmieniał właścicieli. W latach 40 tych XIX wieku, kiedy właścicielami byli Morzkowscy gościł on wielu turystów z Warszawy, między innymi Cypriana Kamila Norwida. W latach 1879–1945 majątek należał do Skarżyńskich. Po 1945 r. przeszedł w posiadanie Ministerstwa Zdrowia. Obiekt wielokrotnie zmieniał swoje funkcje co doprowadziło do jego dewastacji. W latach 1989–1992 został częściowo odremontowany przez SARP, w którego był posiadaniu. Obecnie pałac jest odrestaurowany i stanowi własność prywatną.

### ■ Kościół Wniebowzięcia Najświętszej Marii Panny w Kamieńczuku

📍 Kamieńczyk nad Bugiem

ul. Kard. St. Wyszyńskiego 6

☎ +48 29 741 17 93

🌐 [www.parafiakamienczyk.pl](http://www.parafiakamienczyk.pl)

Początki świątyni sięgają XIII w. a konkretnie 1240 r. Od 1654 r. kościół należał do sióstr wizytek, sprowadzonych przez królową Marię Ludwikę do Warszawy. Potem stał się częścią dóbr hrabiego Zamojskiego. Obecna świątynia została konsekrowana w 1903 roku. W parafii znajdują się trzy dzwony – Antoni, Kazimierz i Maria. Jednonawowy kościół posiada 4 ołtarze i figurę Serca Pana Jezusa w ołtarzu głównym. Najstarsza zachowana księga parafialna – Księga urodzeń, pochodzi z 1621 r. Zachowało się również wiele ksiąg pochodzących z XVIII i XIX wieku. Obiekt dostępny do zwiedzania po wcześniejszym uzgodnieniu z kancelarią parafialną czynną codziennie po mszy św.



### ■ Drewniana dzwonnica z 1885 roku w Kamieńczuku



### ■ Sanktuarium Matki Bożej Loretańskiej

📍 Loretto

Nazwa wsi Loretto, łudząco podobna jest do Loreto we Włoszech. W polskim Loreto, od lat sprawowany jest kult Maryi. Obecnie znajduje się tam Sanktuarium Matki Bożej, nawiązujące ściśle do włoskiego Santa Casa w Loreto.



Pieczę nad nim sprawuje Zgromadzenie Sióstr Loretanek. W kościele stoi kopia figury Matki Bożej z Loreto. Rzeźba posiada dwie charakterystyczne cechy – oblicza Matki Bożej i Dzieciątka są ciemne, a obydwie postacie pokrywa jedna szata liturgiczna. Loretto przyciąga rzesze wiernych, którzy co roku, we wrześniu, przybywają do Sanktuarium.



## MUZEA, POMNIKI I MIEJSCA PAMIĘCI

### ■ Ławeczka Jerzego Różyckiego

📍 Park Miejski im. Karola Ferdynanda III Wazy



Ławeczka autorstwa prof. Karola Badyńy przedstawia postać Jerzego Różyckiego, jednego z trzech polskich kryptologów, którzy złamali szyfr niemieckiej maszyny szyfrującej-ENIGMA. Została odsłonięta 30 października 2018 r. Jerzy Różycki w młodości mieszkał w Wyszkowie i uczęszczał do Gimnazjum Koedukacyjnego Towarzystwa Szkoły Średniej mieszczącego

się nad Bugiem. Lokalizacja ławeczki nie jest przypadkowa – J. Różycki spogląda na miejsce, gdzie znajdowała się jego szkoła.

### ■ Pomnik Cypriana Kamila Norwida

📍 Park miejski Karola Ferdynanda Wazy, między ulicami: Aleja Róż, 3 Maja, Berka Joselewicza nad rzeką Bug.



Za kordegardą neogotycką, w parku miejskim stoi pomnik C.K.Norwida dłuta Zdzisława Skoczka, odsłonięty 22 maja 1983 r. Norwid był związany z gminą Wyszków i Zabrodzie, ponieważ mieszkał w dworku we wsi Głuchy.

### ■ Pomnik przedwojennego Burmistrza Wyszkowa Stanisława Wolskiego

📍 ul. Kościuszki 6, 07-200 Wyszków



Stanisław Wolski był burmistrzem Wyszkowa w latach 1931–1939. Podczas okupacji niemieckiej wraz z żoną Wincentyną uratował przed zagładą dwie żydowskie dziewczynki Bruchę (Brońcę) i Rachelę (Olę), córki wyszkowskiego Żyda, kuśnierza, o nazwisku Rubinowicz. Za ten czyn, małżeństwo zostało odznaczone Medalem Sprawiedliwy Wśród Narodów Świata. Pomnik dawnego Burmistrza został odsłonięty 3 czerwca 2018 r. Autorem i wykonawcą projektu pomnika jest Czesław Dźwigaj – profesor ASP w Krakowie.



### ■ Obelisk Wazów

📍 ul. 3 Maja 14, 07-200 Wyszaków



Barokowy obelisk, najstarszy zabytek Wyszakowa. Wystawiony po 1655 roku według projektu Jana Baptisty Gisleniego, nadwornego architekta dynastii Wazów. Ufundowany przez króla Jana II Kazimierza dla uczczenia pamięci brata – Karola Ferdynanda Wazy, który spędził w Wyszakowie ostatnie lata swojego życia.

### ■ Rzeźba Papieża Jana Pawła II – Angelus Domini

📍 Skwer im. Papieża Jana Pawła II przy Sanktuarium św. Idziego w Wyszakowie



Rzeźba autorstwa prof. Czesława Dźwigaja, którą ufundował anonimowy darczyńca na 100 rocznicę urodzin Papieża Jana Pawła II. Rzeźba została odsłonięta 18 maja 2020 r.

### ■ Pomnik Flisaka w Kamieńczyku

📍 Rynek w Kamieńczyku



Pomnik flisaka usytuowany jest na rynku w Kamieńczyku. Przypomina o tym, że był to przed laty ważny i prężny ośrodek flisacki. Pomnik flisaka, autorstwa Elżbiety Pietras, odsłonięty został w 2002 r.

### ■ Kirkut

📍 ul. Łączna, 07-200 Wyszaków



Pomnik odsłonięto w 1997 r. w obecności ambasadora USA w Polsce – tablica napisana jest w 3 językach: polskim, angielskim i hebrajskim. W jego ścianę wmurowano ok. 80 odnalezionych macew – żydowskich pozostałości po cmentarzu zwanym Kirkut. Przedwojenna anegdota głosiła, że połowę mieszkańców Wyszakowa stanowili Żydzi, a drugą połowę Żydówki.

### ■ Pomnik Armii Krajowej, WIN i Ofiar Terroru Komunistycznego

📍 ul. Kościelna 1 (skarpa nad rzeką Bug)

Pomnik powstał z inicjatywy Fundacji „Pamiętamy” 29 października 2009 r., aby zachować



pamięć pomordowanych ofiar totalitaryzmu socjalistycznego. Został zaprojektowany przez artystę-rzeźbiarza, Marka Szczepanika.

### ■ Pomnik Żołnierzy Wyklętych

📍 ul. gen. Władysława Sikorskiego 40



Pomnik poświęcony jest bohaterom podziemia antykomunistycznego i wszystkim żołnierzom walczącym o niepodległość. Został uroczystie odsłonięty 8 listopada 2018 r. na terenie parafii Świętej Rodziny w Wyszowie.

### ■ Pomnik Mordechaja Anielewicza

📍 Wysoki brzeg Bugu – skarpa niedaleko mostu



Pomnik został odsłonięty w 2003 r. niedaleko mostu na skarpie w Wyszowie. Poświęcony jest Mordechajowi Anielewiczowi, który stanął na czele powstania w getcie warszawskim.

### ■ Pomnik Fidest – miejsce mordu Cmentarz z 1943 r.



Pomnik Fidest jest miejscem masowego mordu ludności cywilnej, podróżującej w 1943 r. pociągiem z Warszawy do Wyszowa. Około 250 osób wysadzono z pociągu, przesłuchiowano i rozstrzelano w lesie koło Fidestu. Przeżył tylko jeden świadek zdarzenia, dzięki któremu pamięć o zamordowanych pozostała w miejscu pochówku – w 25 bezimiennych mogiłach.

### ■ Pomnik straconych przez Czerezwycząjkę

📍 Rybienko Leśne, ul. ppor. Antoniego Wołowskiego, vis a vis stawu



W dniu 17 sierpnia 1920 roku zostali zamordowani przez czerezwycząjkę bolszewicką śp. Antoni Wołowski ppor. wojsk polskich i sześciu nieznanymi. Cześć ich pamięci oddano stawiając w pomnik w Rybieniu Leśnym.

#### ■ Gajówka Giziewiczka

##### Tablica pamiątkowa – kamień

📍 Gajówka Giziewiczka znajduje się w lesie na polanie w okolicach Chrobotka – Wyszków Południe



Kamień upamiętnia pobyt w okolicach Wyszkowa na „leśnym” szkoleniu oddziału „Rudy” z batalionu Zośka. Bywał tutaj także Krzysztof Kamil Baczyński ps. „Krzysztof Zieliński”. Za kamieniem „Gajówka” rośnie „Dąb Baczyńskiego”. Podobno było to ulubione miejsce poety podczas pobytu w leśniczówce.

#### ■ Pomnik Stefana Stanisława Okrzei

📍 przy drodze krajowej nr 62, przy rozwidleniu dróg na Wólkę Somiankowską i Kręgi



Pomnik z rzeźbą w postaci złamanego śmigła odsonięto w 1961 r. przy drodze krajowej nr 62 ok. 100 m od miejsca, gdzie rozbił się samolot St. Okrzei. We wrześniu 2005 r. odbyło się uroczyste poświęcenie pomnika z udziałem delegacji wojskowych oraz córki pilota Anny.

#### ■ Mogiła poległych żołnierzy Cmentarz parafialny w Kamieńczuku



Zbiorowa Mogiła żołnierzy poległych w dniach 8–9 września 1939 r. znajduje się w Kamieńczuku na cmentarzu parafialnym. Pomnik ze wszystkich stron otoczony jest pojedynczymi krzyżami, których jest tu 30 wraz z umieszczonymi na nich tabliczkami. Polegli byli ofiarami Bitwy pod Kamieńczukiem. Starali się obronić dostęp do linii Bugu przed niemiecką 61 dywizją piechoty.

#### ■ Kapliczka z figurą św. Wojciecha

Kapliczka z figurą Świętego Wojciecha biskupa zlokalizowana jest w przy rynku w Kamieńczuku.



■ **Muzeum Etnograficzno-Historyczne**

📍 Rynek Tadeusza Kościuszki 14,  
07-202 Kamieńczyk  
☎ +48 29 741 17 78

Założycielem, właścicielem i kustoszem Muzeum jest prawdziwy pasjonat – pan Henryk Słowikowski. Wiele lat temu postanowił ratować od zapomnienia różne przedmioty codziennego



użytku. Zbiory wystawione są w segmentach tematycznych. Znajdują się tu m.in. narzędzia rolnicze, artykuły rękodzieła ludowego, zabytkowe motocykle, stare siodła ułańskie, a także przedmioty związane z historią Kamieńczyka i flisactwa.

■ **Muzeum Lat Dziecięcych Kardynała Stefana Wyszyńskiego w Zuzeli**



Zuzela – to mała wioska nad Bugiem, która jest częstym celem wycieczek i pielgrzymek. W 1901 r. urodził się tu przysły Prymas Tysiąclecia, Kardynał Stefan Wyszyński. W zrekonstruowanym budynku dawnej szkoły z 1900 r. mieści się muzeum lat dziecięcych S. Wyszyńskiego. Na przeciw muzeum stoi neogotycki kościół, a wewnątrz znajduje się chrzcielnica, przy której udzielono Kardynałowi pierwszego sakramentu.

➔ **SZLAKI  
TURYSTYCZNE**

■ **Szlak im. Prymasa Tysiąclecia**

Długi szlak, prowadzący z Wyszkowa przez Rybienko Leśne, Drogoszewo, Deskurów, aż do Ślubowa. Przebiega przez malownicze Wydmy Lucynowsko – Mostowieckie unikalne na skalę europejską, a także lasy Puszczy Kamienieckiej.

■ **Szlak konno-rowerowy zielony prof. Ludwika Maciąga**

Szlak znanego malarza, miłośnika nadbużańskich krajobrazów, honorowego obywatela Wyszkowa, prof. Ludwika Maciąga. Biegnie skrajem Wysoczyzny Wyszkowskiej, dając możliwość podziwiania pradoliny Bugu i terenów łągowych.

■ **Szlak rowerowy niebieski – 21,7 km  
„Szlak Bartników”**

Początek szlaku: Wyszków ul. Jana Matejki, koniec: przy pomniku Tadeusza Kościuszki w Długosiodle.

■ **Szlak rowerowy główny – 29,7 km  
Wyszków – Fidest**



Szlak prowadzi przez miejsca ważne pod względem historycznym, do miejsc interesujących ze względów krajobrazowych i przyrodniczych.

■ **Szlak rowerowy żółty 40,7 km  
Wyszków, ul. 3 Maja – Wyszków PKP**

Szlak startuje z Wyszkowa spod neogotyckiej Kordegardy, a kończy się przy stacji PKP. Tworzy swego rodzaju pętlę wokół Wyszkowa.

■ **Szlak rowerowy żółty – 1,8 km**  
**Deskurów – Kaleń**

Szlak rozpoczyna się w Deskurowie. Biegnie w kierunku osiedla domków letniskowych a za nimi przez suche łąki na tzw. przepalczyśka. Tamteńdy dociera nad brzeg rzeki Bug, gdzie znajdziemy dogodne miejsce na odpoczynek i rozpalenie ogniska.

■ **Szlak rowerowy żółty – 1,8 km**  
**Drogoszewo – Deskurów**

Trasa rozpoczyna się obok wspaniałych dębów przy ul. Powstańców w Drogoszewie. Następnie biegnie przez pola i łąki, obok gniazd bocianich, aż do Ośrodka Edukacji Ekologicznej „Vięra”. Dalej mija Grabnik – osiedle domków na wysepce i dociera do Deskurowa.”

■ **Szlak rowerowy żółty – 6,9 km**  
**Droga Biedaszyńska – Wyszków**

Trasa zaczyna się przy „Drodze Biedaszyńskiej” w odległości ok. 500 m od drogi do Gajówki Fidest. Jadąc ścieżką, docieramy na Kótko, część wsi Skuszew gdzie znajduje się stajnia Pasja, którą możemy odwiedzić. Dalej ścieżka prowadzi wzdłuż brzegu Bugu obok kopalni piasku. aż do plaży miejskiej w Wyszkanie położonej przy moście drogowym.

■ **Szlak pieszy i rowerowy – 7,5 km**  
**wokół Łęgów i Jeziorka Głusza**

Ten liczący ok. 7,5 km szlak jest interesujący nie tylko ze względów krajobrazowych i przyrodniczych, ale również ze względów historycznych. Leży blisko miasta więc można go wykorzystać na spacer i rowerowe przejażdżki. Przebiega wzdłuż pociętej wozozami skarpy pradoliny Bugu. Krajobraz wzbogacają liczne starorzecza zwane potocznie Długimi Dołami. Atrakcją na szlaku są również miejsca pamięci, Sanktuarium Św. Idziego, most żelazny i tereny łęgowe wokół jez. Głusza.



■ **Szlak pieszy niebieski – 26,5 km**  
**Popowo Kościelne – Wyszków**

Czas przejścia – ok. 7 h

Szlak rusza z ul. Nadbużańskiej w Popowie Kościelnym, a kończy się przy obrzeżach Parku Ferdynanda Wazy przy ul. 3 Maja w Wyszkanie.

■ **Szlak pieszy żółty – 25,8 km**  
**Urle, PKP – Rybienio Leśne, PKP**

Czas przejścia – ok. 6h 45 min

Szlak rusza z ul. 1 Maja w Urlach przy stacji PKP. Na szlaku warto zwiedzić: wieś Urle, Koszelankę, Rzekę Liwiec, Wieś Kamieńczyk, a w niej Muzeum Etnograficzne przy ul. Rynek Kościuszki 14. Trasa kończy się w Rybieniu przy stacji PKP przy ul. Kazimierza Skarżyńskiego.

■ **Nadbużański szlak spacerowy – 3,5 km**  
**Wyszków – Rybienio Leśne – Drogoszewo**

Nadbużański Szlak Spacerowy to droga wiodąca przez plażę, wał przeciwpowodziowy i ścieżki nad rzeką wzdłuż tzw. stawów w Rybieniu Leśnym. Można ją przejść z Wyszkania w 1 godz.

■ **Niebieski szlak rowerowy – 54,2 km**  
**Wyszków – Treblinka**

Najdłuższy szlak wychodzący z Gminy Wyszków. Wiedzie z Wyszkania przez lasy do Suwca i da-



lej do Kamieńczyka. Następnie kieruje się do nadbużańskiej miejscowości letniskowej Rafa, gdzie kończy się gmina Wyszków.

■ **Szlak kajakowy – „Z Nurtem Dzikiej Rzeki”**

Trasa z nurtem Bugu: Terespol – Dąbrówka.

Trasa z nurtem Liwca: Terespol – Grębków.

Największym bogactwem przyrodniczym i krajobrazowym Obszaru Dorzecza Nadbużańskiego są dwie rzeki: Bug i Liwiec. Nurty obu rzek wyznaczają przepiękną trasę turystyczną, pełną cudów natury i dzieł człowieka. Wielu wrażeń



dostarcza Gmina Brańszczyk, z powodu na licznie występujące bociany oraz największy na Niżu Polskim meander zwany Kołem Bugu. Pobliski Kamieńczyk w Gminie Wyszków zmusza do dokonania wyboru. Tutaj, bowiem Liwiec uchodzi do Bugu, więc tym samym trzeba zdecydować, czy płynąć nurtem Bugu, czy nurtem Liwca.



## OBIEKTY SPORTOWE

### ■ Ośrodek Sportu WOSiR

- 📍 ul. T. Kościuszki 54, 07-200 Wyszków
- ☎ +48 29 743 02 05, 29 743 02 07
- 🌐 [www.wosir.pl](http://www.wosir.pl)



Wyszkowski Ośrodek Sportu i Rekreacji posiada w zarządzaniu stadion piłkarsko-lekkoatletyczny, korty tenisowe, krytą pływalnię, halę sportową. Organizuje imprezy sportowe, rekreacyjne, koncerty, imprezy turystyczne.

### ■ Pływalnia „Błękitna” WOSiR

- 📍 ul. Geodetów 45, 07-200 Wyszków
- ☎ +48 29 743 02 05, 29 743 02 07

Pływalnia „Błękitna” dysponuje: sześciotorowym basenem sportowym 25 x 12,5 m o głębokości 1,35 – 1,8 m; basenem rekreacyjnym 21 x 8 m, głębokość (0,6-0,9 m.); zjeżdżalnią o długości 40 m; biczami wodnymi, jacuzzi, dwiema saunami fińskimi, solarium; salą gimnastyczną i salą konferencyjną.



### ■ Stadion WOSiR

- 📍 ul. Tadeusza Kościuszki 54, 07-200 Wyszków
- ☎ +48 29 742 42 69



Stadion WOSiR dysponuje: boiskiem piłkarskim 100 x 60 metrów, boiskiem piłkarskim 105 x 68 metrów – o nawierzchni z trawy syntetycznej, boiskiem treningowym o powierzchni 60x40 metrów, 3 kortami tenisowymi, bieżnią lekkoatletyczną 400 metrową, rzutniami do oszczepu i kuli.

### ■ Hala sportowa WOSiR

- 📍 ul. Geodetów 45, 07-200 Wyszków
- ☎ +48 29 743 02 06

Hala sportowa WOSiR dysponuje: areną 48 x 25 m, z możliwością wydzielenia trzech sektorów treningowych do siatkówki i koszykówki, 12 stołami do tenisa stołowego, 700 miejscami siedzącymi na trybunach, salą taneczną 14 x 10 m, salą gimnastyczną 10 x 7 m i salą korektywy 10 x 7 m., 11 szatniami z natryskami i dużym parkingiem





## WYPOŻYCZALNIA SPRZĘTU

- **„Kamyk- kajaki” Marek Kamiński**
  - 📍 ul. Różana 4/6; 07-220 Kamieńczyk
  - ☎ +48 29 743 20 26, 508 638 465
  - 🌐 [www.kamyk-kajaki.pl](http://www.kamyk-kajaki.pl)



Od 2005 roku firma państwa Kamińskich – „Kamyk-kajaki” zajmuje się wypożyczaniem kajaków, a także organizacją spływów. Właściciele posiadają ogromną wiedzę i doświadczenie. Pan Marek sam zajmuje się ratownictwem, również wodnym, a wiedza, którą dzięki temu zdobył służy klientom.



## ATRAKcje

- **Park z widokiem na „filmowy” most Park Karola Ferdynanda Wazy**
  - 📍 Lokalizacja między ulicami: Aleja Róż i Berka Joselewicza, nad rzeką Bug.



Nazywany jest parkiem lub ogrodem senatorskim. Został wpisany do rejestru zabytków. Park posiada na swoim obszarze tzw. „górkę” – pozostałość po amfiteatrze i drzewostan z 23 drzewami określanymi mianem pomników, ponieważ ich wiek sięga ponad 100 lat.

- **Żelazny most łączący lewo i prawobrzeżną stronę Wyszkowa**



Most żelazny jest dobrze widoczny z Parku Karola Ferdynanda Wazy. Ten ponad stuletni obiekt został wykorzystany przez reżysera Andrzeja Wajdę jako plener do zrealizowania pierwszej sceny z filmu „Katyń”.

- **Rzeka Bug**



Rzeka, będąca dopływem Narwi, przepływająca przez zachodnią Ukrainę, wschodnią Polskę i zachodnią Białoruś. Długość Bugu wynosi 772 km, a powierzchnia dorzecza 39 420 km<sup>2</sup>.

- **Plac Miejski**

📍 ul. Szkolna 8/30, 07-200 Wyszków

Nowoczesny plac w centrum miasta z kompleksem fontann i strefą wypoczynkową. W jego pobliżu znajdują się największe w Wyszkowie centra handlowe.



■ **Haubica w Wyszkowie**

📍 ul. Kościelna 1, Wyszków, w pobliżu Sanktuarium Św. Idziego

Armata a raczej haubica to działo kalibru ok. 122 mm, o krótkiej lufie. Stoi w Wyszkowie w punkcie widokowym obok Sanktuarium św. Idziego.



■ **Atrakcje Puszczy Białej**



W widłach Bugu i Narwi rozciągają się lasy Puszczy Białej, która jest częścią Nadbużańskiego Parku Krajobrazowego. Zajmuje tereny o powierzchni 85 tys. ha. Rozciąga się od Pułtuska, aż po Ostrów Mazowiecką. W przeszłości nazywano ją Biskupią. W Puszczy Białej dominują sosnowe bory, w których występuje ponad 30 gatunków roślin chronionych i gniazduje 150 gatunków ptaków, w tym żurawie i czarne bociany. Interesująca jest również kultura tego regionu występująca na pld. krańcach Kurpiowszczyzny. Przejawia się w gwarze, strojach ludowych i zdobieniu domostw.

■ **Atrakcje Puszczy Kamienieckiej**

Leżąca na lewym brzegu Bugu Puszcza Kamieniecka jest pozostałością historycznej puszczy książąt mazowieckich, mieszkających na dworze w Kamieńczyku. Początkowo Puszcza Kamieniecka stanowiła ich własność, potem stała się



lasem królewskim. Po rozbiorach, w zamian za twierdzę Zamość, otrzymali ją Zamojscy – pozostała w ich rękach aż do II wojny światowej... Atrakcyjność Puszczy Kamienieckiej potwierdza występowanie wielu gatunków zwierząt i rzadkich ptaków. To wspaniałe miejsce dla fotografujących „birdwatcherów”. Puszczyę rozdziela na dwie części rzeka Liwiec.



**LOKALNI PRODUCENCI**

■ **„Koneser” PHU Julian S. Bielawski**

📍 ul. Gen. Kazimierza Pułaskiego 12  
07-202 Wyszków  
☎ +48 29 74 242 63, 602 663 129  
🌐 [www.koneser.wyszkoww.interia.pl](http://www.koneser.wyszkoww.interia.pl)



Od 1995 roku firma nieżyjącego już Juliana Bielawskiego – „Koneser” zajmuje się także wytwarzaniem wędlin bez dodatku konserwantów. W 2008 r. została Laureatem VIII edycji konkursu pn. „Nasze kulinarne dziedzictwo – smaki regionów” za najlepszy produkt regionalny – polędwicę kasztelańską i została uhonorowana przez Marszałka Mazowsza – Adama Struzika.



■ **Wyszowska Fabryka Sprężyn „Metalurgia”**

📍 ul. Lotników 2, Skuszew, 07-201 Wyszków

☎ +48 29 742 20 75 w. 23

🌐 [www.wfs-metalurgia.com.pl](http://www.wfs-metalurgia.com.pl)



Firma, została założona w 1954 r. i od tego czasu zajmuje się produkcją elementów sprężystych dla wszystkich segmentów przemysłu.

■ **Quad Europe Sp. z o. o.**

📍 ul. Pułtuska 120, 07-200 Wyszków

☎ +48 22 33 67 000

🌐 [www.quadgraphics.pl](http://www.quadgraphics.pl)



Drukarnia Quad/Graphics została założona przez Harry'ego V. Quadracciego w 1971 r. Następnie w 1998 r. Tadeusz Winkowski przy udziale Quad/Graphics stworzył firmę Winkowski łącząc Zakłady Graficzne w Pile z drukarnią Superkolor w Radziminie. W 2005 r. firma została przeniesiona do Wyszkowa i od tamtej pory funkcjonowała jako Quad Winkowski, a następnie jako Quad Europe zyskując partnerów biznesowych z krajów europejskich. W 2011 r. została nagrodzona statuetką Złotego Gryfa i otrzymała certyfikat Smart Eco. Jest bowiem zasilana w 100% zieloną energią.



## GASTRONOMIA

■ **Restauracja Romero, Sylwia Kopiejewska**

📍 ul. T. Kościuszki 30, 07-200 Wyszków

☎ +48 534 454 075, 883 005 905

🌐 [www.restauracjaromero.pl](http://www.restauracjaromero.pl)



Restauracja ROMERO została otwarta w styczniu 2019 r. W restauracji dominuje kuchnia polska, europejska, teksańsko-meksykańska. Restauracja może przyjąć jednorazowo do 50 gości. W menu: śniadania, lunchy, obiady i kolacje.

■ **Restauracja Centralna**

📍 ul. Centralna 10, 07-200 Wyszków

☎ +48 798 861 861, 798 862 862

🌐 [www.restauracjacentralna.pl](http://www.restauracjacentralna.pl)



Młoda restauracja, którą tworzy zespół prawdziwych miłośników kuchni. Zajmuje się organizacją przyjęć weselnych, okolicznościowych, uroczystości rodzinnych, konferencji oraz cateringiem. Składa się z sali restauracyjnej, sali VIP i sali bankietowej. Dominuje w niej kuchnia polska i europejska. Restauracja może przyjąć jednorazowo do 50 gości Czynna codziennie w godzinach 11<sup>00</sup>-20<sup>00</sup>.

■ **Bar Popularny**

📍 ul. Gen. J. Sowińskiego 19, 07-200 Wyszków

☎ +48 519 131 161

✉ [bar.popularny@gmail.com](mailto:bar.popularny@gmail.com)

🌐 [www.barpopularny.pl](http://www.barpopularny.pl)

„Bar Popularny” powstał w maju 2011 r. Swą nazwą nawiązuje do historii związanej z budynkiem z lat 60-70tych, w którym funkcjonował



bar mleczny pod nazwą „Bar Popularny”. Było to miejsce ważne dla mieszkańców Wyszkowa, dlatego „Bar Popularny” pozostał przy tej nazwie.

■ **Montownia naleśników**

- 📍 ul. Dworcowa 58, 07-202 Wyszków
- ☎ +48 790 797 507
- 🌐 [www.facebook.com/montowniawwy](http://www.facebook.com/montowniawwy)



Montownia serwuje pyszne naleśniki zarówno na słodko jak i na słoń, pancake's, soki świeżo wyciskane, napoje zimne i gorące. Naleśniki przyrządzane są z mąki pszennej, gryczanej i kukurydzianej. Wybierając opcję „Zmontuj to sam”, każdy może skomponować własnego naleśnika. Najciekawsze propozycje na stałe goszczą w menu „Montowni”.

■ **Burgerownia – Grill Way Bar**

- 📍 ul. Świętojańska 11, 07-200 Wyszków
- ☎ +48 510 973 938
- 🌐 [www.grillway.pl](http://www.grillway.pl)
- 🌐 [facebook.com/grillwaypl](https://facebook.com/grillwaypl)

W lokalu dominuje Kuchnia amerykańska, Bar, Grill i Pub. Podawane posiłki: obiady, lunchy, burgery, napoje. Burgery przygotowywane w lokalu występują w 20 różnych smakach i są wykonane z najwyższej jakości 100% wołowiny, świeżych warzyw, lokalnego pieczywa i pysznych sosów. Istnieje możliwość zamówienia jedzenia na wynos, rezerwacji miejsca w lokalu czy też w ogródku. W menu dostępny jest również alkohol: wino i piwo.



■ **Restauracja Sensei Sushi**

- 📍 ul. Ignacego Daszyńskiego 29
- 07-200 Wyszków
- ☎ +48 690 500 470



Sensei Sushi to restauracja, w której króluje kuchnia japońska. Właściciele są pasjonatami kultury Japonii, w której kuchnia opiera się na świeżym, surowym mięsie ryb oraz wariacjom warzywnym w różnej postaci. To właśnie serwuje Sensei Sushi.

■ **Hachi Suschi**

- 📍 ul. Kolorowa 1, 07-200 Wyszków
- ☎ +48 602 194 292
- 🌐 [www.hachisushi.pl](http://www.hachisushi.pl)

Hachi Sushi to wirtualna restauracja. Oferuje wyjątkową i autorską kuchnię japońską z niepowtarzalnym sushi. Można złożyć zamówienie na stronie internetowej lub telefonicznie. Obszar dostawy jest szeroki.



### ■ Restauracja Wyszkowianka

📍 ul. Daszyńskiego 10, 07-200 Wyszków

☎ +48 29 742 50 40, 516 195 576

🌐 [www.restauracjawyszkowianka.pl](http://www.restauracjawyszkowianka.pl)

Godziny otwarcia: 10<sup>00</sup>-20<sup>00</sup>.



Restauracja serwuje dania kuchni polskiej i europejskiej. W Menu dominuje pełna paleta dań mącznych oraz typowych dań polskich. Szybko przygotowywane potrawy i super lokalizacja powodują, że restauracja polecana jest dla osób podróżujących przez Wyszków.

### ■ Sapori Ricchi Ristorante

📍 ul. T. Kościuszki 26/8, 07-200 Wyszków

☎ +48 881 944 478

🌐 [www.facebook.com/SaporiRicchi](http://www.facebook.com/SaporiRicchi)



łanie i przytulnie urządzonego lokalu w nowych blokach w Wyszkowie. Serwuje smaczne posiłki kuchni włoskiej, z pizzą w roli głównej. Dania podane są bardzo elegancko, jedzenie świeże i bardzo dobre. Lokal polecany jest na obiady, kolacje, spotkania z przyjaciółmi czy romantyczny wieczór we dwoje.



## NOCLEGI

### ■ Hotel „Baśniowa” w Rybieniu

📍 ul. Księcia Józefa Poniatowskiego 10, Rybienko Leśne, 07-201 Wyszków

☎ +48 29 743 16 00

🌐 [www.basniowa.pl](http://www.basniowa.pl)

Hotel i Restauracja „Baśniowa” to nowoczesny i atrakcyjny obiekt hotelowo-gastronomicz-



ny, położony nieopodal Wyszkowa, w Rybieniu Leśnym. W Restauracji dominuje doskonała kuchnia, piękne wnętrza, klimat życzliwej gościnności. Hotel dysponuje 50 miejscami hotelowymi, a także salą bankietową, w której bawić się może do 250 osób. Do dyspozycji gości udostępniona jest strefa relaksu, w której znajdują się sauny, sala fitness, sala gier. Goście hotelowi mogą korzystać z ogrodu, ale także uroków okolicznej przyrody, z wykorzystaniem rowerów i kijków do nordic walking.

### ■ Leśny Dworek

📍 ul. Al. Wolności 42, Rybienko Leśne, 07-201 Wyszków

☎ +48 29 742 57 55, 29 741 09 97

🌐 [www.lesnydworek.pl](http://www.lesnydworek.pl)



Obiekt Leśny Dworek zbudowany został w 1920 r. Znajduje się w otoczeniu drzew. W sezonie letnim dysponuje dużym zadaszonym tarasem na ok. 40 osób. W środku obiektu znajduje się restauracja na ok. 40 osób, w której dominuje kuchnia polska i europejska. Podawane są także dania z dzicyzny. Leśny Dworek zapewnia miejsca noclegowe w dwóch 4-osobowych pokojach z łazienkami. Dla gości z noclegiem serwuje śniadanie kontynentalne. Obiekt spe-

cializuje się w urządzaniu małych imprez okolicznościowych do 40 osób. Na życzenie gości organizuje ogniska, przejażdżki bryczką, oraz kuligi. Na miejscu znajduje się też punkt informacji turystycznej.

■ **Zajazd Bias**

- 📍 ul. Warszawska 1, 07-200 Wyszków
- ☎ +48 29 742 30 01
- 🌐 [www.bias.com.pl](http://www.bias.com.pl)



Zajazd Bias położony jest w sosnowym lesie w pobliżu rzeki Bug, w miejscowości Rybienko Leśne. Oferuje klasycznie urządzone pokoje. Zajazd w ciągu roku organizuje, szkolenia, przyjęcia okolicznościowe, catering. W okresie letnim oferuje imprezy plenerowe, spotkania przy grillu i ognisku. Na terenie obiektu znajduje się prywatny parking.

■ **Pensjonat Na skarpie**

- 📍 ul. Na Skarpie 14, 07-200 Wyszków (650 m od centrum Wyszkowa)
- ☎ +48 29 742 17 45, 535 246 632

Pensjonat Na Skarpie położony jest w Wyszkowie. Posesja obejmuje teren ponad 4000 m<sup>2</sup>,



na których znajduje się pensjonat, rosyjska bania (sauna), domek grillowy 20 m<sup>2</sup> i zadaszony 15 m<sup>2</sup> taras. Zapewnia pokoje 2- i 4-osobowe z osobnymi łazienkami oraz dostępem do kuchni. Jednorazowo obiekt może gościć 24 osoby. Na terenie bezpłatny parking.

■ **Gospoda „Pod dębem”**

- 📍 ul. Warszawska 8, 07-220 Kamieńczyk
- ☎ +48 603 778 781
- 🌐 [www.gospodakamienczyk.pl](http://www.gospodakamienczyk.pl)
- 🌐 [www.kamienczyk.com.pl](http://www.kamienczyk.com.pl)



„Gospoda Pod dębem” położona jest przy głównej ulicy w Kamieńczyku. Oferuje organizację przyjęć okolicznościowych – wesela, chrzciny, rocznice, komunie, bankiety, konferencje firmowe, spotkania koleżeńskie, integracyjne i inne.



**AGROTURYSTYKA**

■ **Gospodarstwo Agroturystyczne Kamieńczyk „Oberża pod siodłem”**

- 📍 9 km od Wyszkowa nad Bugiem
- ul. Spokojna 14, 07-220 Kamieńczyk
- ☎ +48 502 732 290, Adam 601 212 939





Gospodarstwo posiada w ofercie wiele atrakcji, takich jak: nauka jazdy konnej w terenie i w stylu western, sauna, grill, pokoje gościnne, całodziennie wyżywienie, lasy, woda, plaża, nadrzeczna okolica. Organizuje prywatne imprezy okolicznościowe, wieczory panieńskie, kawalerskie, komunie i wiele innych. Dla gości serwuje wykwintne potrawy kuchni staropolskiej na miejscu w stylowej gospodzie „Oberż pod siodłem”.

■ **Agroturystyka Elżbieta Grycz**  
**Pokoje, kwatery, noclegi, wczasy**

- 📍 Ślubów 4, 07-201 Ślubów
- ☎ +48 510 107 191
- 🌐 [www.noclegi-wyszkow.pl](http://www.noclegi-wyszkow.pl)



Gospodarstwo Agroturystyczne prowadzone jest przez rodzinę Państwa Grycz w miejscowości Ślubów nad rzeką Bug. Agroturystyka proponuje wygodne noclegi, a także smaczne domowe jedzenie. Przygotowywane z produktów pochodzących z własnego gospodarstwa rolnego. Do dyspozycji gości udostępniono miejsce na ognisko, grill i plac zabaw dla dzieci. Dookoła gospodarstwa rozciąga się piękny wiejski krajobraz. Na terenie posesji znajduje się bocianie gniazdo, którego historia sięga ponad 100 lat wstecz.

■ **Gospodarstwo Agroturystyczne „Agro – Barć”**

- 📍 Rybienko Nowe,  
07-200 Wyszków, ul. 3 Maja 24
- ☎ +48 29 742 30 35
- ✉ [ewa@chatka.org.pl](mailto:ewa@chatka.org.pl)
- 🌐 [www.wolomin.org.pl](http://www.wolomin.org.pl)



Gospodarstwo „Agro – Barć” państwa Ziajkowskich zaprasza na wypoczynek w otoczeniu pasieki pszczelej oraz zwierząt gospodarskich. Obiekt posiada 3 pokoje, w których w izolowanych ulach umieszczone są rodziny pszczele. Cała szerokość jednej ściany pokoju jest otwarta i stanowi tylną ścianę kilku uli. Można więc popatrzeć co dzieje się wewnątrz ula, usłyszeć jak „grają” pszczoły i wchłaniać przesycone miodem, zapachami ula, pszczół, gryki i lipy. Taka forma relaksu i zarazem leczenia zwana jest Apiterapią. W „Agro – Barci” można także obejrzeć rzeźby w kształcie uli zrobione przez właściciela.



# GMINA ZABRODZIE



## URZĄD GMINY

- +48 29 757 12 28
- ul. W. St. Reymonta 51  
07-230 Zabrodzie
- www.zabrodzie.pl



## ZABYTKI

### ■ Kościół parafialny pw. św. Trójcy

- ul. Kościelna 41, 07-230 Zabrodzie
- +48 29 757 12 07
- www.parafianiegow.ns48.pl

## it INFORMACJA TURYSTYCZNA

### ■ Urząd Gminy Zabrodzie

- ul. W. St. Reymonta 51, 07-230 Zabrodzie
- +48 29 757 12 28
- www.zabrodzie.pl



Gmina Zabrodzie to gmina wiejska w województwie mazowieckim, w Powiecie Wyszowskim z siedzibą w Zabrodziu. W latach 1975–1998 położona była w województwie ostrołęckim. Obecnie stanowi 10,5% powierzchni Powiatu Wołomińskiego. Charakter gminy: użytki rolne – 67%, użytki leśne – 24%.

### ■ GOK w Zabrodziu

- ul. W. St. Reymonta 51, 07-230 Zabrodzie
- +48 29 757 12 54

Ośrodek prowadzi działalność w zakresie upowszechniania kultury, turystyki i rekreacji, edukacji i wychowania. Czynny w godz. 8.00–16.00.



Zabytkowy kościół pw. św. Trójcy stoi w Niegowie tuż przy trasie S8. Fundatorami i dobrodziejami parafii Niegów byli dziedzice Niegowa: Ksiądz Mikołaj Trycz (kanonik kolegiaty warszawskiej) oraz jego bratanek z Pieczysk. Aktem z dnia 1 sierpnia 1465 r. przeznaczyli oni grunty ze swojego majątku na budowę kościoła. Pierwsze dwa kościoły parafii Niegów zbudowane były z drewna. Jeden z kościołów spłonął w 1690 r., a kolejny w 1856 roku wraz z dzwonnica i ogrodzeniem cmentarnym. Nowy murowany kościół powstał w 1859 r. Budowniczym świątyni był ks. Florian Gieczyński.

### **Zapiski w księgach Parafii Rzymsko-Katolickiej w Niegowie z 1465 r., 1578 r., 1821 r., i z 1897 r.**

Zapiski są bardzo starymi pamiątkami znajdującymi się w parafii w Niegowie. Można się z nich dowiedzieć wielu ciekawych informacji na temat historii powstania parafii, podziałów ziem oraz budowy linii kolejowej Tłuszcz – Ostrołęka.

### ■ Młyn motorowy „Nowość” w Niegowie

📍 ul. Warszawska 8, 07-230 Niegów

☎ +48 22 771 39 93

Bractwo Zabrodzkie

🌐 [www.zabrat.ovh](http://www.zabrat.ovh)

Dostępny dla zwiedzających po wcześniejszym uzgodnieniu z Bractwem Zabrodzkim.



Budynek Młyna „Nowość” powstał w latach 1924–1928 z inicjatywy młynarza Mariana Dąbrowskiego i pozostał w rodzinie Dąbrowskich aż do czasów II wojny św. W czasie wojny młyn był eksploatowany na rzecz niemieckiego okupanta, a następnie Armii Czerwonej. W latach 1945–46 obiekt przeszedł remont, a rok później został przejęty przez państwo. Ok. 1950 r. wprowadzono w nim zmiany do systemu urządzeń. Prawowici właściciele odzyskali zakład w 1958 r. i wydzierżawili go Tadeuszowi Borowskiemu. Młyn działał do 1968 r. W latach 70-tych budynek uległ częściowemu zniszczeniu, przestał być również użytkowany. Ok. 2007 r. losem niszczącego młyna zainteresowało się „Bractwo Zabrodzkie”. Dzięki staraniom Stowarzyszenia w 2013 r. obiekt ten został wpisany do rejestru zabytków. Obecnie są prowadzone prace nad remontem silnika – gazowego serca młyna. Następnie ma tu powstać Muzeum Młynarstwa i Piekarnictwa jako jedyna placówka na Mazowszu.



## MUZEA, POMNIKI I MIEJSCA PAMIĘCI

### ■ Dworek w Głuchach

📍 Głuchy 43, 07-230 Zabrodzie

☎ +48 606 154 443

Dworek w Głuchach wzniesiono pod koniec XVIII wieku dla Michała Zdzieborskiego, dziadka



C.K. Norwida. W tymże dworku poeta przyszedł na świat w 1821 r. Kiedy miał 4 latka, zmarła jego matka i Norwidem już w Warszawie opiekowała się babcia. Po licznych zawirowaniach w 1912 r. właścicielem dworku został rzeźbiarz, Bolesław Jeziorański. Po II wojnie światowej od upaństwowienia „Głuchy” uratowali Andrzej Wajda – reżyser filmowy i Beata Tyszkiewicz – aktorka. Małżeństwo artystów w 1966 r. kupiło modrzewiowy dworek, w którym obecnie mieszka ich córka, Karolina Wajda. Pani Karolina przyjmuje grupy zorganizowane: szkoły, rajdy rowerowe, uniwersytety trzeciego wieku itp. Dworek stanowi swoiste muzeum, w którym znajdziemy rzeźby Jeziorańskiego, portrety rodzinne Beaty Tyszkiewicz i pamiątki po C.K. Norwidzie.

### ■ Pałac w Dębinkach

📍 ul. Pałacowa 7, 07-230 Dębinki

Kontakt: Urząd Gminy Zabrodzie

☎ +48 29 757 12 28

📍 ul. Wł. St. Reymonta 51, 07-230 Zabrodzie



Pałac klasycystyczny zbudowany w XVIII–XIX dla Ksawerego Dybowskiego. Został przebudowany pod koniec XIX w. wg projektu Władysława Mierzanowskiego. Pałac niszczone dwukrotnie i odbudowywano. Definitywnie został wyremontowany w latach 1948–1950. Otoczony jest

zabytkowym parkiem, w którym zachowały się okazy starodrzewu. Obok pałacu stoją oficyny dworskie, które do niedawna były sypialniami wychowanków domu dziecka. Obecnie, po likwidacji domu dziecka, Pałac oraz teren wokół o powierzchni 15,27 ha, przekazano do dzierżawy gminie Zabrodzie.

■ **Zgromadzenie Sióstr Benedyktynek Samarytanek Krzyża Chrystusowego**

📍 Miejscowość Gaj, ul. Klonowa 1

07-230 Niegów

☎ +48 29 757 12 82

Klasztor dostępny dla zwiedzających po wcześniejszym uzgodnieniu.



Gaj to niewielka miejscowość położona pośród lasów nad rzeką Fiszor. W oddaleniu od zabudowań wsi Gaj stoi wybudowany i prowadzony przez siostry Samarytanki Dom Pomocy Społecznej dla Dzieci niepełnosprawnych „Fiszor”. Nieopodal, znajduje się murowany dom św. Benedykta, zwany „Domem za Strugą” lub „Fiszorkiem”. W latach 1974–1978 pięciokrotnie przebywał tu na wakacjach Ksiądz Kardynał Stefan Wyszyński i jego gość kardynał Karol Wojtyła – później Papież Jan Paweł II. Pokój, w którym wypoczywał Prymas, do dziś istnieje w niezmiennym stanie.

■ **Krzyż św. Huberta w Grzegorzewie**



Krzyż z figurą św. Huberta, postawiony został w 2009 r. przez myśliwych koła łowieckiego TROP z Tuszczu na miejscu dawnego Dworu Jacuńskich.

■ **Pamiętkowy Głaz kard. St. Wyszyńskiego**



Pamiętkowy kamień odsłonięto uroczystie 23 listopada 2019 r. we wsi Podgać. Upamiętnia rodzinę kard. S. Wyszyńskiego.



**SZLAKI  
TURYSTYCZNE**

- **Szlak rowerowy czerwony Gać – Gać 4,3 km.**  
Szlak rowerowy poprowadzony jest po terenach leśnych, ma kształt pętli.
- **Szlak rowerowy żółty Niegów – Zazdrość 2 km**
- **Szlak rowerowy żółty Prymasa Tysiąclecia.**



Szlak prowadzi wokół wsi Lucynów położonej w gminie Zabrodzie. Przebiega przez miejsca, w których kiedyś przebywał kard. St. Wyszyński.



■ **Szlak rowerowy żółty – 10 km**  
**Dreżew – Trojany**

Szlak ten jest 10 kilometrową częścią dłuższego szlaku biegnącego z Wyszkowa wzdłuż rzeki Bug do Głuch.

■ **Szlak rowerowy niebieski – trasa 8 km**  
**„Rowerem na grzyby i jagody”**

Szlak wiedzie z miejscowości Fidest przez las, aż do granicy z Powiatem Wołomińskim, do drogi krajowej nr 62 w okolicach Pustych Łąk.

■ **Letnie i zimowe trasy biegowe**



Do użytku przygotowano 4 trasy o dystansach: 1,1 km (czerwona), 1,9 km (czarna), 4,1 km (zielona), 5,3 km (niebieska). Korzystanie z tras jest bezpłatne.

Trasy wytyczone są w Mostówce i Anastazewie. Swoje początek oraz koniec mają przy ul. Słonecznej w Mostówce, 400m od przystanku PKP.

 **ŚCIEŻKI PRZYRODNICZE**

■ **Wydmy Lucynowsko-Mostowieckie**

📍 ul. Wrzosowa, okolice Mostówki

Na wschód od Mostówki rozciąga się jeden z najciekawszych przyrodniczo fragmentów wydmy lucynowsko-mostowieckich, które są porośnięte murawami, psammofilnymi, wrzosowiskami oraz różnymi zbiorowiskami borowymi. Wyjątkowo malowniczo wyglądają jesienią, gdy



kwitną wrzosi i żółkną liście brzoź. W 1993 r. pożar zniszczył znaczną część lasów, jednocześnie spowodował bardzo silną ekspansję mącznicy lekarskiej, której płyty osiągają powierzchnię 100-200 m<sup>2</sup>. Stanowisko to można zaliczyć do największych stanowisk tego gatunku w Polsce. Cały obszar wydmy wynosi 427,8 ha i należy do obszaru Natura 2000.

■ **Dęby Adelińskie**



Znajdują się we wsi Adelin i Grzegorzewo. Na początku XIX w. na każdym polu sadzono przynajmniej jeden dąb szypułkowy. Rostło ich wówczas kilkadziesiąt. Do końca XX w. zachowało się tylko 7 szt. Niektóre mają obwód ponad 5 m i liczą ok. 150-200 lat. Obecnie są pomnikami przyrody i ulubionym miejscem dla bocianów oczekujących na odlot. Niestety niektóre z nich usychają.

■ **Rzeka Fiszor**



Fiszor – to lewostronny dopływ Buga o długości 27,16 km. Rzeka przepływa między innymi przez Choszczowę, Mostówkę w okolicach miejscowości Niegów i wsi Młynarze w Powiecie Wyszkowskim.

■ **Jeziro Hujka**



Łowisko położone niedaleko rzeki Bug w miejscowości Słopsk. Maksymalna głębokość jeziora wynosi 12 m, lecz jest dużo płytszych miejsc do wędkowania. Z roku na rok ubywa w nim wody. Duża ilość „ostów” sprawia, że łowisko cieszy się czystą wodą.

■ **Siłownia zewnętrzna** (obok boiska Orlik)



Siłownia zewnętrzna jest atrakcyjnym, bezpłatnym, ogólnodostępnym miejscem, które chętnie odwiedzają osoby w każdym wieku. Na siłowni zainstalowano 10 urządzeń do ćwiczeń oraz stół do tenisa stołowego.



**OBIEKTY SPORTOWE**

■ **Boisko Orlik**

- 📍 ul. Wł. St. Reymonta 51, 07-230 Zabrodzie
- Opiekun kompleksu: Arkadiusz Górek
- ☎ +48 609 051 879



Obiekt powstał przy dofinansowaniu UM Województwa Mazowieckiego w ramach PROW na lata 2007–2013. W Zabrodziu funkcjonuje od 2010 roku jako „Moje Boisko – Orlik 2012”. W skład kompleksu wchodzi:

- Boisko do piłki nożnej o wymiarach 30 m x 62 m ze sztuczną murawą.
- Boisko wielofunkcyjne (do siatkówki, koszykówki, kort do badmingtona i tenisa) 19,1 m x 13,1 m o nawierzchni poliuretanowej.
- Budynek sanitarno-szatniowy oraz Trybuny. Całość terenu jest ogrodzona i monitorowana.



**OBIEKTY DLA DZIECI**

■ **Plac Zabaw** (obok boiska Orlik)

Plac zabaw dla dzieci powstał w 2015 r. przy Kompleksie Sportowym Orlik w Zabrodziu. Na placu zabaw dzieci mogą korzystać m.in. z piaskownicy, huśtawki, karuzeli, zjeżdżalni z drabinkami. Zamontowana została także altana i ławki. Teren wokół został ogrodzony, zamontowano stojaki na rowery oraz nasadzono roślinność przy ogrodzeniu.



**ATRAKCJE**

■ **Stowarzyszenie na Rzecz Gminy Zabrodzie „Bractwo Zabrodzkie”**

- Prezes Arkadiusz Redlicki
- 📍 ul. Wł. St. Reymonta 2, 07-230 Zabrodzie
- ☎ +48 668 513 396, 29 757 12 54
- 🌐 [www.zabrat.ovh](http://www.zabrat.ovh)

Działalność Bractwa na terenie gminy Zabrodzie sięga pierwszej połowy XIX w. Ksiądz Florian Gieczyński, proboszcz niegowski w latach 1821–1866, zorganizował w parafii Bractwo Różańcowe. Bractwo posiadało dużo zapisów, legatów, darowizn i ziemi, które przeznaczało na cele religijne i społeczne. Członkowie Bractwa



poza świadczeniami na rzecz kościoła i parafii wykonywali wiele działań społecznych. Dzięki ich inicjatywie, staraniom i pracy zostały wybudowane piękne szkoły w Deskurowie i Ślubowie. Wznowiono także działalność Kółka Rolniczego i zorganizowano Straż Ogniwą. W 2007 Bractwo przyjęło nową nazwę: Stowarzyszenie na Rzecz Gminy Zabrodzie „Bractwo Zabrodzkie”.

#### ■ Stowarzyszenie ochrony przyrody Anastazewa i okolic

Prezes Cezary Sternik

📍 Anastazew 1, 07-230 Zabrodzie

☎ +48 501 220 395

🌐 [www.sopanastazew.prv.pl](http://www.sopanastazew.prv.pl)

Stowarzyszenie powstało w 2008 r. W 2009 r. otrzymało od urzędu gminy Zabrodzie zdewastowany budynek, który został wyremontowany i przeznaczony na siedzibę Stowarzyszenia. W ramach realizacji zadań statutowych stowarzyszenie propaguje ochronę przyrody wśród mieszkańców wsi oraz okolic, porządkuje posesje ze złomu i odpadów bezużytecznych, prowadzi zimowe dokarmianie dzikich ptaków znajdujących się na terenie Anastazewa.

#### ■ Jagodowe żniwa za brodem



Cykliczna impreza, która odbywa się w lipcu każdego roku w miejscowości Kiciny na łące. Na imprezie zazwyczaj ogłaszany jest „Konkurs zbierania jagód” w pobliskich lasach gminy Zabrodzie. Na zbieranie wybierają się drużyny wraz z opiekunami. Ponadto zawsze odbywa się piknik, na którym królują potrawy z jagód (pierogi, jagodzianki, ciasta). Na pikniku odbywają się również warsztaty ginących zawodów, przeglądy śpiewających talentów dziecięco-młodzieżowych i kapel. Na końcu imprezy zazwyczaj występują gwiazdy polskiej estrady. Na przykład w 2017 r. był to zespół Enej, w 2018 r. Zakopower, w 2019 r. lokalne kapele i DJ.

#### ■ Mini-ZOO Agroturystyka Anastazew

Sławomir Szyszkowski

☎ +48 606 336 134



Mini-ZOO znajduje się w gospodarstwie Agroturystycznym państwa Szyszkowskich. Posiada ono dużo zwierząt m.in. kury, króliki, kozy, alpeki, a także jezioro i rozległą polanę.

#### ■ Stajnia Dertówka

Michalina i Jarosław Derliccy

📍 Anastazew 52, 07-230 Zabrodzie

☎ +48 606 400 103

✉ [derlowka@wp.pl](mailto:derlowka@wp.pl)



Stajnia znajduje się w malowniczym zakątku Mazowsza, w pobliżu miejscowości Mostówka. Okolica obfituje w sosnowe lasy, wrzosowiska, rozległe łąki, stwarzając doskonałe warunki dla miłośników koni i jeździectwa. W murowanej stajni znajduje się 16 boksów dla koni wraz z zapleczem socjalnym. Konie mają dostęp do pastwiska o powierzchni 5 ha. Przy stajni funkcjonuje autorska galeria sztuki. Można w niej nabyć obrazy olejne i akwarele malowane przez właścicielkę.

#### ■ Stajnia TAXUS

Beaty Kornatki i Manfreda Kolbauera

📍 Handlowa 6, 07-230 Niegów

☎ +48 22 763 30 00, fax. 22 763 30 66

🌐 [www.facebook.com/Stajnia-TAXUS](http://www.facebook.com/Stajnia-TAXUS)



Taxus jest prywatną stajnią, która powstała dziesięć lat temu, kiedy właścicielka – Beata Kornatka nie miała jeszcze pojęcia o jeździectwie. To Manfred, jej austriacki partner, postanowił wrócić do swojego hobby sprzed lat i kupić dwuletnią klacz Karinę... Kiedy w domu pojawił się koń, hipiczna pasja zaważnęła Beatę. Właściciele zgromadzili 16 jeżdzących pod siodłem wierzchowców. Zbudowali też stajnię, którą strawił pożar, ale nie poddali się. Obecnie trwa jej odbudowa.



## LOKALNI PRODUCENCI

#### ■ Miody z własnej pasieki

Sławomir Szyszkowski

☎ +48 606 336 134

Sołtys wsi Anastazew pan Sławomir Szyszkowski prowadzi własną pasiekę w swoim gospodarstwie – Agroturystyka Anastazew.



#### ■ Pasieka Pszczoly i my

📍 ul. Dojazdowa 4, 07-230, 07-230 Wysychy

☎ +48 602 334 686, 608 768 098

🌐 [www.pszczolyimy.pl](http://www.pszczolyimy.pl)

🌐 [www.facebook.com/PszczolyIMy/](https://www.facebook.com/PszczolyIMy/)



Pasieka „Pszczoly i My” została założona w 2012 r. przez młodych ludzi słynących z zamiłowania do pszczół. Dwa lata później uruchomili oni profil na Facebooku, aby przybliżyć ludziom fascynujący świat pszczół. Ich przygoda przerodziła się w zawód. Zdobywanie profesjonalnego wykształcenia, rozbudowa pasieki oraz uruchomienie strony internetowej to były kolejne etapy zaangażowania właścicieli w pszczelarstwo. Obecnie pasieka liczy ponad 120 rodzin pszczelich i ma charakter wędrowny. Ule z pszczołami przewożone są na różne potrzeby: plantacje, łąki, pola uprawne, w celu pozyskania różnych odmian miodu. W efekcie pasieka oferuje miody z Podlasia, Lubelszczyzny, Kujaw i Mazowsza. Od niedawna prowadzi także sprzedaż wysyłkową miodów za pośrednictwem własnego sklepu internetowego.



## GASTRONOMIA

#### ■ Sala Bankietowa „Nad Rozlewiskiem”

📍 ul. Witosa 74, 07-230 Słopsk

☎ +48 728 164 621

Obiekt położony jest w malowniczej miejscowości Słopsk nad Bugiem. Zapewnia zabawę



w klimatyzowanej sali mieszczącej do 260 osób. Wspaniały wystrój sali i oświetlenie tworzą świetny klimat. Zamknięty i strzeżony parking zapewnia pełne bezpieczeństwo i spokój gości podczas imprez. Do dyspozycji gości są urządzone pokoje gościnne i miejsca noclegowe na piętrze. Kuchnia zapewnia niezapomniane doznania smakowe. W menu znajdziemy tradycyjne dania kuchni polskiej i nowości kuchni światowej.



## AGROTURYSTYKA

### ■ Agroturystyka Anastazew

Sławomir Szyszkowski

+48 606 336 134

Agroturystyka Anastazew to gospodarstwo posiadające dużo zwierząt, jeziorko i rozległą polanę. Prowadzi je Pan Sławomir Szyszkowski – sołtys wsi Anastazew. Właściciele zapewniają od 3 do 10 miejsc noclegowych z dostępem do kuchni. Doba trwa od 14.00 do 12.00 dnia następnego. W ofercie znajdują się zajęcia hipiczne, staw rybny, miejsce na grilla.



### ■ Cuda i Wianki Gospodarstwo Edukacyjne

Kiciny 5, 07-230 Zabrodzie

+48 501 637 837



Gospodarstwo edukacyjne położone jest w Kicinach, w gminie Zabrodzie. Posiada zwierzęta: kozy, alpaki, psy, koty, konie. Zaprasza grupy szkolne i przedszkolne na warsztaty. Gości indywidualnych zaprasza na spacer z alpakami, naukę i doskonalenie jazdy konnej w terenie. Przed wizytą należy umówić się telefonicznie.



## NOCLEGI

### ■ Motel „Gościnny Gaj”

Gaj, ul. Warszawska 43A, 07-230 Zabrodzie



Obiekt „Gościnny Gaj” to kompleks gastronomiczno-hotelowy, położony przy trasie S8 (Warszawa-Białystok) w miejscowości Gaj. W motelu znajdują się 33 przestronne pokoje z pełnym węzłem sanitarnym, TV. W sumie dostępnych jest 75 miejsc noclegowych. Motel zaopatrzonej jest w duży parking, stację paliw, restaurację, 4 sale konferencyjne i plac zabaw dla dzieci. W restauracji serwowane są dania kuchni staropolskiej. Sala restauracyjna jest w stanie pomieścić do 100 osób.

# MIASTO ZIELONKA



## URZĄD MIASTA

- +48 22 761 39 00
- ul. Lipowa 5, 05-220 Zielonka
- www.zielonka.pl



### ■ Urząd Miasta Zielonka

- ul. Lipowa 5, 05-220 Zielonka
- +48 22 761 39 00
- www.zielonka.pl

**Miasto Zielonka** – miasto w województwie mazowieckim, w Powiecie Wołomińskim należące do aglomeracji warszawskiej. Zielonka otrzymała prawa miejskie w 1960 r. Nazwa miasta pochodzi od nazw Mutka-Zielonka, potem Nutka-Zielonka, które funkcjonowały w pierwszej połowie XVIII w. jako nazwy folwarku i karczmy. Obecnie Zielonka jest podwarszawską miejscowością rekreacyjną ze względu na duże zalesienie i obecność 5 Glinianek o powierzchni wód powyżej 30 ha. Na terenie miasta funkcjonuje Wojskowy Instytut Techniczny Uzbrojenia, Centralny Wojskowy Ośrodek Metrologii oraz Poligon.

### ■ Kompleks edukacyjny Kard. S. Wyszyńskiego

- ul. Łukasińskiego 1/3, 05-220 Zielonka
- +48 22 771 05 20
- www.gmzielonka.edu.pl

Nowoczesny kompleks edukacyjny, w którym mieści się Miejskie Gimnazjum, Hala sportowa i Sala widowiskowa. Szkołę zaprojektował Janusz Pachowski zgodnie z wymogami naszych czasów, jest nowoczesna, monitorowana i kli-



matyzowana. Posiada fachowe zaplecze psychologów, pedagogów oraz gabinet medyczny i świetlicę szkolną.

### ■ Nowoczesne Miejskie Przedszkole i Żłobek

- ul. Staszica 16, 05-220 Zielonka
- +48 505 002 774
- www.przedszkolenr4zielonka.szkolnastrona.pl



Budynek przedszkola i żłobka został dofinansowany ze środków Narodowego Funduszu Ochrony Środowiska. W budynku zastosowano szereg energooszczędnych, nowoczesnych rozwiązań. W obiekcie znajduje się duża kuchnia, sale zajęciowe dla logopedy i psychologa, sala rytmiki. W części żłobkowej funkcjonuje też gabinet pielęgniarstwa oraz sala snu.



## ZABYTKI

### ■ Kościół Parafialny Matki Bożej Częstochowskiej

- ul. Jagiellońska 10, 05-220 Zielonka
- +48 22 781 00 77

Parafia powstała w latach 1936–1975. Teren pod kościół przy ul. Jagiellońskiej 10 został przekazany przez rodzinę Kulczyckich.



### ■ Dom Pomocy Społecznej w Zielonce

📍 ul. Poniatowskiego 29, 05-220 Zielonka

☎ +48 22 781 93 55

🌐 [www.zielonka.domypomocy.pl](http://www.zielonka.domypomocy.pl)

Zwiedzanie jest możliwe po wcześniejszym umówieniu wizyty.



Dom Pomocy Społecznej w Zielonce został oddany do użytku 26 października 1902 r., początkowo jako Schronisko dla Nauczycielek. Mieści się w ponad stuletnim 4-kondygnacyjnym budynku, zaprojektowanym przez wybitnego polskiego architekta przełomu XIX i XX w. Stefana Szyllera. Od 2008 r. DPS w Zielonce posiada standardy unijne. Jest przyjazny dla osób w podeszłym wieku obojga płci, dysponuje 72 miejscami.

### ■ Drewniana zabudowa letniskowa w Zielonce

📍 ul. Kolejowa 11, 05-220 Zielonka



Najstarszym, zachowanym drewnianym budynkiem w Zielonce jest dom z XVIII w. Stare domy znajdziemy jeszcze przy ul. Lipowej, ks. Skorupki, Prostej czy Inżynierskiej.



## MUZEA, POMNIKI I MIEJSCA PAMIĘCI

### ■ Muzeum Zielonki

📍 ul. Kolejowa 11, 05-220 Zielonka

☎ +48 22 517 494 315



W jednym z najstarszych budynków Zielonki, przy ul. Kolejowej 11, otwarte zostało Muzeum Zielonki. Główną ekspozycję Muzeum stanowi lotnictwo wojskowe z września 1939 r. Twórcy wykorzystali do ekspozycji sufity Muzeum umieszczając na nich modele samolotów. Z myślą o młodzieży, na podłodze wyklejona została ogromna plansza do gry „111”.

### ■ Muzeum Historii Filmów Jerzego Hoffmana HOTEL TRYLOGIA

📍 05-220 Zielonka, ul. Poniatowskiego 46

☎ +48 22 771 82 24



Muzeum reżysera – Jerzego Hoffmana, mieści się w Hotelu Trylogia. W hotelowej galerii można podziwiać rekwizyty filmowe, oryginalne stroje, broń, kostiumy, unikalne wydania książek Henryka Sienkiewicza, a także archiwalne fotografie z planów filmowych i niepublikowane zdjęcia z prywatnych zbiorów Jerzego Hoffmana. Stanowią one niezwykłą wartość poznawczą i edukacyjną. Ekspozycja wzbogacona jest o odpowiednią oprawę multimedialną.

■ **Kamień upamiętniający jedną z ostatnich bitew Insurekcji Kościuszkowskiej**

📍 Stoi w Parku Dębniaki



Kamień upamiętnia wydarzenia z 26 października 1794 r., kiedy to w pobliżu Zielonki została stoczona przedostatnia wielka Bitwa Powstania Kościuszkowskiego.

■ **Pomnik Rota**



W lesie nieopodal stacji Zielonka Bankowa, znajduje się pomnik zamordowanych harcerzy i mieszkańców Zielonki, których hitlerowcy rozstrzelali 1939 r. Był to odwet za patriotyczną akcją harcerzy, którzy dla uczczenia Święta Niepodległości rozwiesili w Zielonce, plakaty ze słowami „Roty” Marii Konopnickiej. Dokładną historię harcerzy opowiada film „11 Listopada” zrealizowany w 2008 r.

■ **Pomnik na Kruczku**

📍 Na drodze prowadzącej od ul. Wesołej w Zielonce do Jeziora Czarnego



Pomnik upamiętnia śmierć 60 cywili, mieszkańców Strugi, Marek, Pustelnika i Zielonki rozstrzelanych przez hitlerowców 30 lipca 1944 r. Był to odwet stacjonujących wówczas w Zielonce i Markach wojsk niemieckich za akcje zbrojne przeprowadzane przez Armię Krajową i okoliczną ludność. Jak podają źródła Niemcy zamordowali ok. 150 osób.

■ **Pomnik Żołnierzy Armii Krajowej**

📍 Skwer przy ul. Kolejowej w Zielonce



Pomnik wykonany z czarnego granitu odsłonięto 27 września 1998 roku, w rocznicę powstania Polskiego Państwa Podziemnego. Projekt wykonali żołnierze AK. Upamiętnia mieszkańców Zielonki prześladowanych i zamordowanych w latach 1939–1956.

■ **Tablica „Wypędzonych”**

📍 Stoi przy ulicy Mickiewicza w Zielonce



Tablica jest pamiątką tragicznych wydarzeń, mających miejsce 5 września 1944 r., kiedy to w wyniku działań wojennych i przesuwania się frontu, hitlerowcy wypędzili z Zielonki wszystkich jej mieszkańców.



## SZLAKI TURYSTYCZNE

### ■ Szlak pieszy czerwony – 63 km „Pieszna Obwodnica Warszawska”

Początek szlaku: Rembertów, PKP ul. Al. Gen. Antoniego Chruściela „Montera”. Koniec szlaku Modlin, PKP.

### ■ Szlak pieszy zielony – 95,5 km Zielonka PKP – Suchocin PKS

Szlak prowadzi przez lasy i łąki Zielonki obok rzeki Długiej, przez Rezerwat „Grabicz” w stronę Gminy Radzymin i lasy Gminy Nieporęt. Dalej kieruje się przez las do Suchocina w okolicy przystanku PKS przy ul. Modlińskiej.

### ■ Szlak pieszy zielony „Krajoznawczy szlak przyrody i historii”

Ten malowniczy szlak prawie w całości przebiega przez teren Powiatu Wołomińskiego. Zaczyna się w Sierakowie koło Radzyna i biegnie przez Czarną Strugę, Nadmę, Kobyłkę, Ossów do Zielonki.

### ■ Szlak rowerowy czerwony – 36 km „Turystyczny szlak Bitew Warszawskich”

Początek szlaku: Warszawa, al. Ujazdowskie  
Koniec szlaku: Radzymin Cegielnia

Biegnie przez tereny, na których miały miejsce ważne bitwy warszawskie.



### ■ Miejski Szlak Rowerowy

Szlak rowerowy przebiega przez ulice: Literacką, Staszica i Park Dębinki. Fragmenty szlaku są rozbudowywane i mają być połączone we wspólny łańcuch ścieżek rowerowych służących mieszkańcom i turystom.

■ **Szlak Rowerowy „Wokół Zielonki” ok. 28 km**  
Niezwykle ciekawy krajobrazowo szlak, miejscami dość trudny do przebycia. Stanowi pętlę wokół Zielonki. Rozpoczyna się przy skrzyżowaniu ulic Poniatowskiego i Wschodniej, a kończy przy stacji kolejowej Zielonka Bankowa.

### ■ Pieszna Droga Jakubowa „Via Libertatis”

Pieszna droga Jakubowa oznakowana jest żółtą promienną gwiazdą w kształcie muszli Św. Jakuba. Przebiega Szlakiem Wolności utworzonym przez Park Kulturowy Ossów.

## ŚCIEŻKI PRZYRODNICZE

### ■ Rezerwat przyrody „Bagno Jacka”



Torfowiskowy rezerwat przyrody znajdujący się na terenie dzielnicy Warszawa Wesoła oraz gminy Zielonka. Leży na obszarze lasów Rembertowsko-Okuniewskich. W rezerwacie znajdują się trzy zbiorniki wodne, oznaczone literami A, B i C. Największy zbiornik (A), widoczny z ulicy Okuniewskiej, ma pochodzenie naturalne. Torfianki B i C są już prawie całkowicie pokryte przez pło torfowe (trzęsawisko).

### ■ Trasa zdrowia PZU – zlokalizowana wokół Glińnianek w Zielonce



PZU Trasa Zdrowia to kompleks sportowo-rekreacyjny, wykonany dla mieszkańców Zielonki przez Towarzystwo Ubezpieczeń PZU. Ścieżka znajduje się przy wejściu na teren Glinianek i wiedzie wokół stawu. Na trasie rozmieszczone są elementy do ćwiczeń np.: drążki, pachołki, płotki, slalom, poręczce, drabinka itp. Dla najmłodszych przygotowano ogródek – plac zabaw. Dzieci mogą w nim bezpiecznie spędzić czas wraz z rodzicami.



## OBIEKTY SPORTOWE

### ■ Ośrodek Kultury i Sportu (OKiS) w Zielonce

- 📍 ul. Łukasieńskiego 1/3, 05-220 Zielonka
- ☎ +48 22 771 90 70, tel./fax 22 771 90 71
- 🌐 [www.okis.zielonka.pl](http://www.okis.zielonka.pl)



OKiS w Zielonce prowadzi szeroko pojętą działalność kulturalną oraz sportowo-rekreacyjną. Przy Ośrodku działają: Uniwersytet Trzeciego Wieku, Uniwersytet Dziecięcy, Zielonkowska Amatorska Liga Piłkarska, Studio Teatralne „Łoża Szyderców”, Chór Męski im. Józefa Gromali, Chór Seniora, Galeria artystyczna.

### ■ Miejski Stadion Piłkarski

- 📍 ul. Dziennikarska, 05-220 Zielonka



Obiektem zarządza OKiS w Zielonce. Stadion ze sztuczną nawierzchnią posiada oświetlenie i trybuny.

### ■ Miejska Hala Sportowa

- 📍 ul. Łukasieńskiego 1/3, 05-220 Zielonka
- ☎ +48 22 771 90 70



Hala zlokalizowana jest przy Gimnazjum w Zielonce. Otwarta codziennie w godz. 10<sup>00</sup>-18<sup>00</sup>.

### ■ Zaplecze sportowe Hotelu Trylogia

- 📍 ul. Poniatowskiego 46, 05-220 Zielonka
- ☎ +48 22 771 82 24, rezerwacje: 22 781 88 47
- 🌐 [www.hoteltrylogia.pl](http://www.hoteltrylogia.pl)



W ramach oferty zakwaterowania Hotel Trylogia zapewnia zaplecze sportowe: boisko piłkarskie trawiaste (80 x 65 m), bieżnię wokół boiska, boisko piaszczyste do siatkówki plażowej oraz badmintonu, tereny rekreacyjne w sąsiedztwie lasu, gabinet odnowy biologicznej (sauna fińska, grota solna, jacuzzi, studnia lodowa, gabinet masażu), sale szkoleniowe dogodne do organizacji odpraw przedmeczowych. Zaplecze techniczne: pralnia, suszarnia, przechowalnia sprzętu sportowego. Pływalnia – 4 km od hotelu.



## ATRAKCJE

### ■ Stawy Glinianki „Ceramika” Zielonka

- Całoroczne, ogólnodostępne

Glinianki to stawy o powierzchni ok. 48 ha pozostałe po Zakładach Ceramiki Budowlanej. Ich głębokość dochodzi do 5 m, a geneza wiąże się wydobyciem itów warstwowych w okresie mię-



dzwojennym. Ciepła woda i uroda tego miejsca co roku przyciąga amatorów wypoczynku połączonego z kąpielą.

#### ■ Wydma Szwalnica (Szwalnicka) – Zielonka



Pas wydm morenowych, tzw. Wydma Szwalnica, porośniętych jałowcem i karłowatą sosną został odkryty, przy składowisku szlamów oczyszczalni Czajka. Jest to piaszczyste wzniesienie widokowe, które stanowi fajny teren do jazdy na Quadach i motorach krosowych.

#### ■ Park Dębinki

Wielohektarowy park miejski położony w cieniu kilkusetletnich dębów charakterystycznych dla Zielonki. W samym jego środku znajdują się korty tenisowe, plac zabaw i plenerowa siłownia.



## GASTRONOMIA

#### ■ Centrum konferencyjne „U Pietrzaków”

- 📍 ul. Lipowa 20, 05-220 Zielonka
- ☎ +48 781 400 040, rezerwacje: 22 781 88 47
- 🌐 [www.upietrzakow.pl](http://www.upietrzakow.pl)

Centrum Konferencyjne „U Pietrzaków” o powierzchni 300 m<sup>2</sup>, dysponuje trzema klimatyzowanymi, salami konferencyjnymi (Magnolia,



Lilia, Konwalia). Kompleks ma również do dyspozycji trzy restauracje w odmiennym stylu: **Kamienica**, **Patio** oraz **Klub**, które serwują domowe obiady, pasty, sałatki burgery z możliwością dowozu do klienta. Na miejscu organizują zarówno małe, kameralne przyjęcia jak i spotkania dla kilkuset osób z pełną obsługą kelnerską. Godziny otwarcia od 10<sup>00</sup> do 20<sup>00</sup>.

#### ■ Restauracja Dwór Rozłogi w Hotelu Trylogia

- 📍 ul. Poniatowskiego 46, 05-220 Zielonka
- ☎ +48 22 799 72 10, 22 771 82 24
- ✉ [recepca@hoteltrylogia.pl](mailto:recepca@hoteltrylogia.pl)
- Godziny otwarcia: od 7<sup>00</sup> do 24<sup>00</sup>
- Ilość miejsc – 150



Bardzo ciekawe miejsce, pełne interesujących dekoracji inspirowanych trylogią Sienkiewicza. Serwuje smaczne jedzenie. Znajdziemy tu zaskakujące w smaku przekąski, pyszne drugie dania i zupy oraz fantastyczne desery: sernik, przepyszną szarlotkę itp. W restauracji serwowane jest także śniadanie w formie bufetu. Dania przygotowywane są w otwartej kuchni. Na miejscu znajduje się także bar i sala bilardowa. Do dyspozycji gości przeznaczono bezpłatny prywatny parking.

### ■ Restauracja Piekielna Pizza

📍 ul. Południowa 9, 05-220 Zielonka

☎ +48 720 097 097



Piekielna Pizza zlokalizowana jest w Hostelu Evotel. Serwuje pizzę z chrupiącym, delikatnym ciastem, wyjętą prosto z pieca. W okresie letnim otwarty jest ogródek piwny, w którym można miło spędzić czas. W karcie restauracji znajdują się również pyszne dania tradycyjne. Czynna codziennie w godz. 12.00-22.00.

### ■ Bar restauracyjny MIST

📍 ul. Wolności 23, 05-220 Zielonka

☎ +48 22 799 79 31



Organizuje przyjęcia okolicznościowe, imprezy plenerowe oraz świadczy usługi cateringowe. Preferuje potrawy kuchni polskiej. Godziny otwarcia 10<sup>00</sup>-20<sup>00</sup>, ilość miejsc 20.

### ■ Shiro Suschi

📍 ul. Kolejowa 78, 05-220 Zielonka

☎ +48 537 809 809

🌐 [www.shirosuschi.pl](http://www.shirosuschi.pl)

W ofercie baru: zestawy, zupy, przystawki, dania lunchowe, dania główne, dania dla dzieci, desery i wszelkie odmiany Suschi. Bar jest urządony na biało. Istnieje w nim możliwość zorganizowania małej imprezy np. urodzin.



### ■ Nova Suschi

📍 ul. Prymasa Stefana Wyszyńskiego 24b  
05-220 Zielonka

☎ +48 500 507 992

🌐 [www.novasuschi.pl](http://www.novasuschi.pl)

Godziny pracy: codziennie w godz. 12<sup>00</sup>-22<sup>00</sup>.

Oferuje różne rodzaje sushi, w tym grillowane.



### ■ Sushi Bar Ring

📍 ul. Krzywa 12, 05-220 Zielonka

☎ +48 787 299 070

🌐 [www.facebook.com/SushiBarRing/](https://www.facebook.com/SushiBarRing/)



Bar proponuje zestawy suschi na weekend, które posiadają grube rolki, są pięknie ułożone i bardzo smaczne. Zamówienia docierają na czas, możliwa jest płatność kartą.

### ■ Pierogarnia w Zielonce

📍 ul. Wyszyńskiego 62a, 05-220 Zielonka

☎ +48 518 462 554

Otwarte od poniedziałku do piątku w godz. 10<sup>00</sup>-20<sup>00</sup>, w sobotę od 10<sup>00</sup> do 18<sup>00</sup>.



Pierogarnia została otwarta w 2017 r. Codziennie lepi pierogi z najwyższej jakości produktów, a ma ich ponad 20 rodzajów. Podaje również paszteciki i prawdziwe gruzińskie Chinkali. Lokal zapewnia dostęp osobom niepełnosprawnym na wózkach, osobom niedowidzącym i niedosłyszącym. Jest także przyjazny dla zwierząt.

#### ■ Krowa i Kurczak Grill Bar

📍 ul. Kolejowa 20, 05-220 Zielonka

☎ +48 22 781 90 90

✉ [www.krowaikurczak.pl](http://www.krowaikurczak.pl)

🌐 [www.facebook.com/krowaikurczakzielonka/](https://www.facebook.com/krowaikurczakzielonka/)



Bar z burgerami zlokalizowany jest w Zielonce na rogu ul. Kolejowej 20 i Piotra Skargi. W karcie menu znajdują się burgery, kurczaki, a także frytki, napoje, desery, zestawy, kawa i herbata.

#### ■ Dobry Burger

📍 ul. Kolejowa 59, 05-220 Zielonka

☎ +48 508 113 110

🌐 [www.facebook.com/DobryBurgerNatura](https://www.facebook.com/DobryBurgerNatura)



Bar z Burgerami zlokalizowany jest w Zielonce przy ul. Kolejowej 59 w Pawilonie 1 Pasażu Handlowego Czerwony Parasol. Oferuje zupy, II dania, placki ziemniaczane, sałatki, kanapki i wszelkie odmiany hamburgerów.

#### ■ Cubana Ristorante & Pizzeria

📍 ul. Staszica 49, 05-220 Zielonka

☎ +48 22 771 98 80

☎ Zamówienia 22 771 98 80,

🌐 [www.cubanaristorante.pl](http://www.cubanaristorante.pl)



Jedną z najlepszych restauracji i zarazem pizzerii w Zielonce. Na ścianach można podziwiać cykliczne wystawy malarstwa artystów znanych i lokalnych. Swobodna atmosfera i jasne wnętrza sprawiają, że Cubana to miejsce dla miłośników dobrego jedzenia i towarzystwa. Posiada stałe menu, cyklicznie uzupełniane daniami sezonowymi. Specjalnością Cubany są dania kuchni włoskiej, polskiej i śródziemnomorskiej. Serwuje pyszne pizze, pasty, sałaty i wyśmienite przekąski i owoce morza. Restauracja proponuje również dania główne oraz zupy. Oferuje kompleksową obsługę przyjęć okolicznościowych takich jak: Konferencje, Bankiety, Garden party, Uroczystości świąteczne i inne wydarzenia.

#### ■ Izyda – Sala bankietowa

📍 Al. Piłsudskiego 7, 05-220 Zielonka

☎ +48 796 706 760, 22 781 96 33

🌐 [www.restauracja-izyda.pl](http://www.restauracja-izyda.pl)

Izyda dysponuje miejscem do organizacji imprez na 100 osób. Posiada dwie i klimatyzowane sale na dwóch poziomach: poziom dolny, zwany Salą Kamienną, wykończony w ciepłych tonacjach brązu z elementami egipskimi. Sala ta przeznaczona jest głównie na organizowania



wesel, urodzin, bądź większych imprez okolicznościowych. Poziom górny, zwany Salą Kameralną, wyśmienicie sprawdza się przy urządzaniu mniejszych imprez np. urodzinowych, komunijnych lub imieninowych. Menu ustalane jest indywidualnie na każdą imprezę.



## NOCLEGI

### ■ Hotel U Pietrzaków

- 📍 ul. Lipowa 20, 05-220 Zielonka
- 📞 rezerwacje: +48 22 781 88 47, 781 400 040
- 🌐 [www.upietrzakow.pl](http://www.upietrzakow.pl)



Hotel „U Pietrzaków” to trzygwiazdkowy kompleks hotelowo-konferencyjno-restauracyjny, położony 12 km od Warszawy. Do dyspozycji gości 70 miejsc noclegowych w komfortowo urządzonej 26 pokojach jedno i dwuosobowych. Obiekt jest dostosowany do potrzeb i wymagań osób niepełnosprawnych.

### ■ HOTEL TRYLOGIA Centrum Konferencyjno-Bankietowe

- 📍 ul. Poniatowskiego 46, 05-220 Zielonka
- 📞 +48 22 771 82 24, rezerwacje: 22 781 88 47
- 🌐 [www.hoteltrylogia.pl](http://www.hoteltrylogia.pl)

Hotel Trylogia położony jest w Zielonce na czterohektarowym terenie wypoczynkowo-rekreacyjnym. Inspiracją dla powstania hotelu była Trylogia Henryka Sienkiewicza. Obiekt oferuje



57 komfortowych pokoi. Na terenie hotelu działa sala bankietowa, restauracja oraz gabinet SPA (sauna fińska, grotta solna, jacuzzi). Kuchnia Hotelu inspirowana jest smakami tradycyjnej kuchni polskiej. Serwuje wyśmienite dania regionalne, oparte na aromatycznych ziołach, dziczyźnie, grzybach i warzywach pochodzących z naturalnych upraw ekologicznych.

### ■ Bankowa House – Hostel w Zielonce

- 📍 ul. Ignacego Paderewskiego 120A  
05-220 Zielonka
- 📞 +48 22 502 115 959
- 🌐 [www.bankowahouse.pl](http://www.bankowahouse.pl)

Hostel mieści się w Zielonce pod Warszawą. Jest idealny na nocleg z dala od zgiełku stolicy. Dysponuje 37 miejscami noclegowymi. Do dyspozycji gości jest w pełni wyposażona kuchnia, jadalnia i parking.


### ■ Hostel Evotel

- 📍 ul. Południowa 9, 05-220 Zielonka
- 📞 +48 600 800 954
- 🌐 [www.evotel.pl](http://www.evotel.pl)



Hostel Evotel położony jest w Zielonce. Oferuje swoim gościom 40 wygodnych i przytulnych pokoi, w tym 21 pokoi z łazienkami oraz 19 pokoi z łazienkami ogólnodostępnymi. Na ostatnim piętrze hostelu dostępna jest również kuchnia. Obiekt posiada 110 miejsc noclegowych.





ISBN: 978-83-950211-7-6

egzemplarz bezpłatny

